



Beskrivning av sättningsbesiktning 1974

Hus med grundvattenberoende grundläggning besiktigades översiktligt utvändigt 1974 i innerstaden. På kopia av husgrundlägningsplaner har sättningsprickor redovisats. Den redovisningen framgår av scannade ritningar.

Även ytterstadens hus med grundvattenberoende grundläggning besiktigades översiktligt. Härvid medtogs även marksättningar. Resultaten redovisas på husgrundlägningsplaner.

Filerna i sättningsbesiktningen har koordinatsatts med respektive kvarters centrumkoordinat i SWEREF 99 18 00.

Exempel på data finns i nedanstående bilder.



Bild 1: Kartredovisning Bergslagen 24.



Kv. Bergslagen nr 24
den 11/12 1974
Foto nr 911

Bild 3: Fotografi Bergslagen 24.



Bild 4: Fotografi Bergslagen 24.

TECKENFÖRKLARING TILL SÄTTNINGSSKADEPLAN





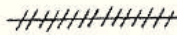


	FINA SÄTTNINGSSPRICKOR (≤ 2 mm)
	MEDELGROVA-GROVA SÄTTNINGSSPRICKOR (2-10 mm)
	MYCKET STOR LOKAL SÄTTNINGSSKADA (KROSSZON)
	AVSER PRINCIPIELL LUTNING HOS SÄTTNINGSSPRICKOR (SETT NERIFRÅN GATAN)
	GLIPA MELLAN BYGGNADER
	FASADEN LUTAR I PILENS RIKTNING
	FASADEN SKEV ELLER BUKTAR

Bild 5: Teckenförklaring till sättningsskadeplan.

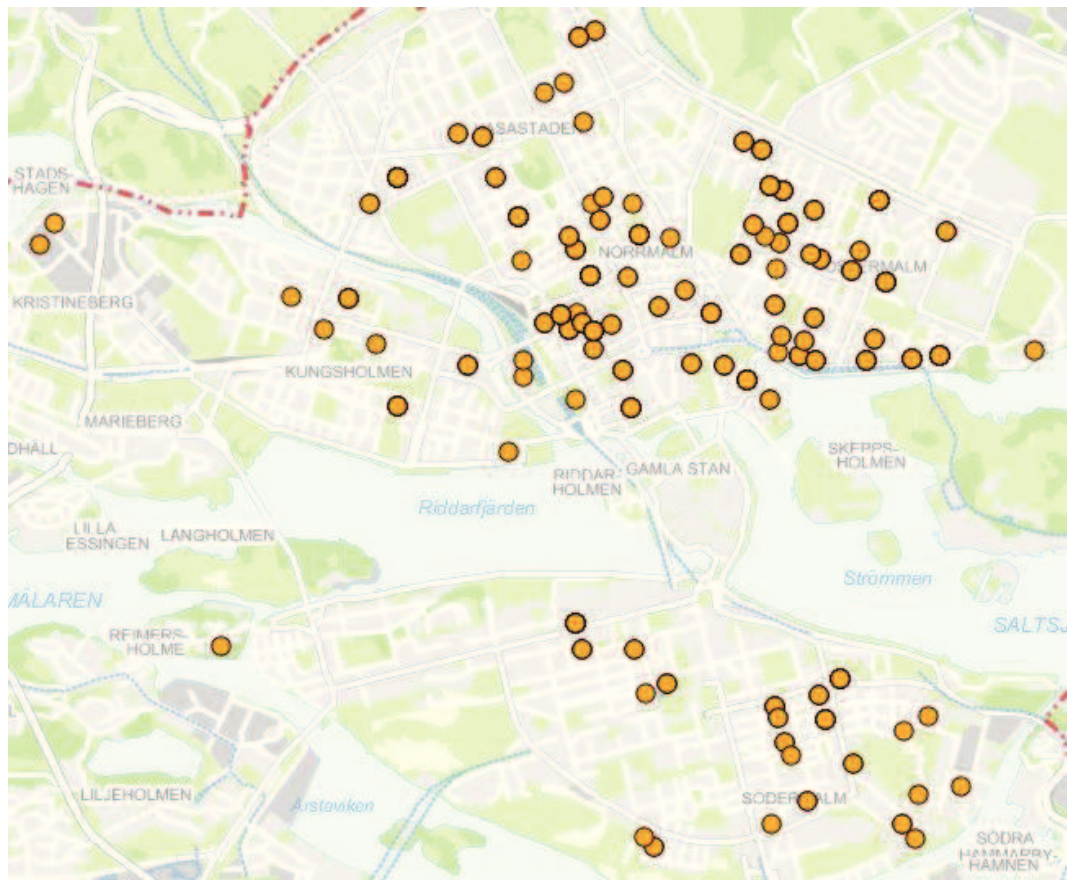


Bild 6: Översiktskarta som visar var data från sättningsbesiktning 1974 finns att tillgå.