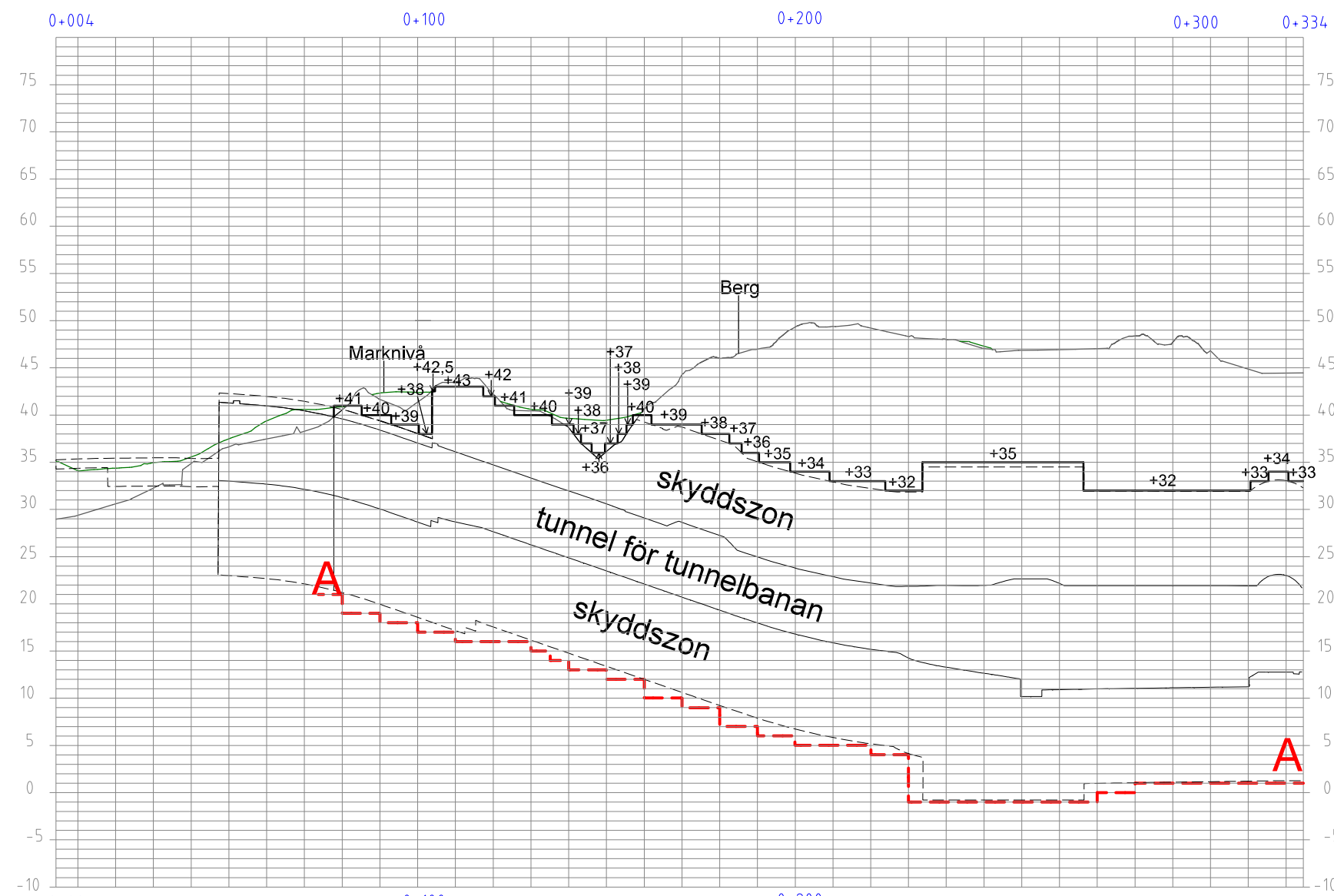


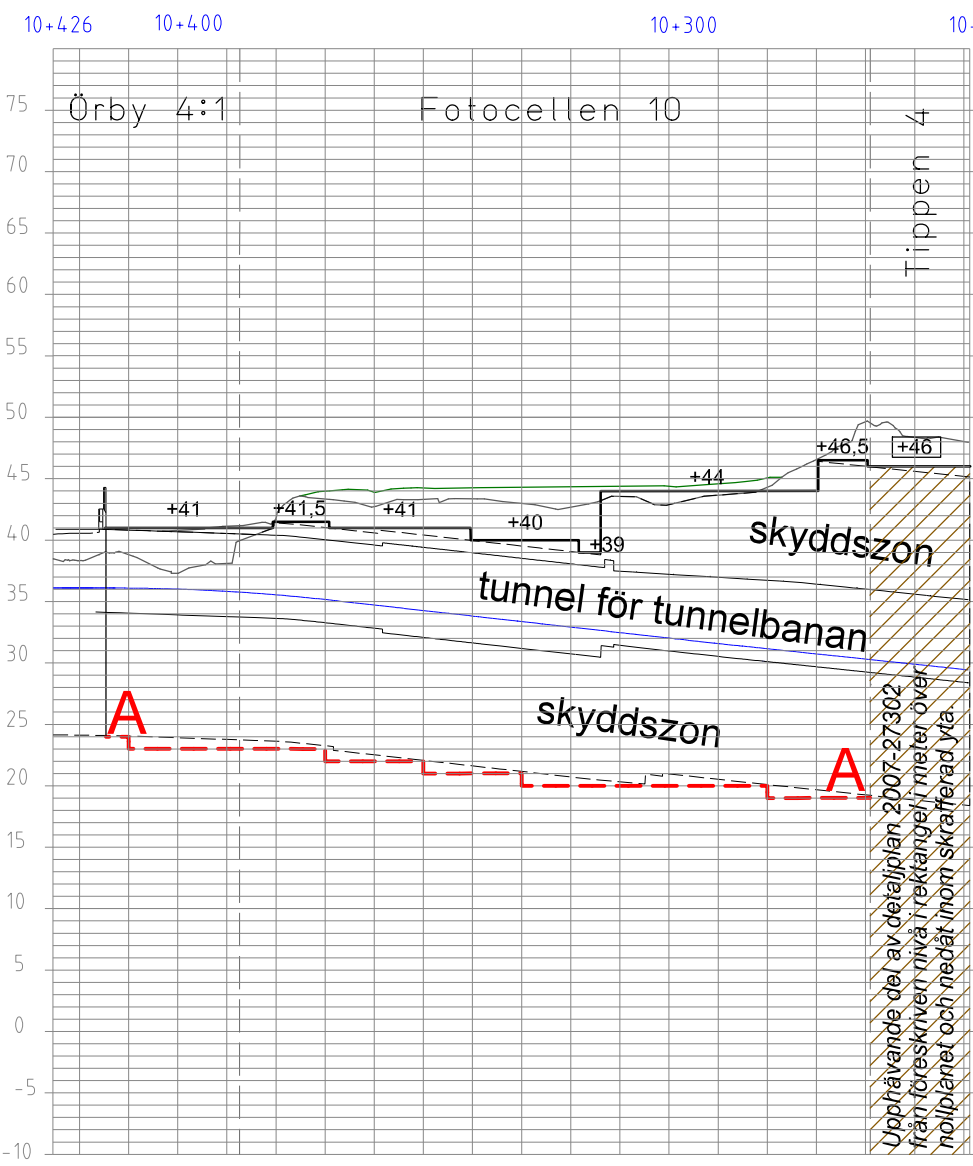
Profiler för anslutningsspår till depå, ej skalenliga.

Teckenförklaring profiler

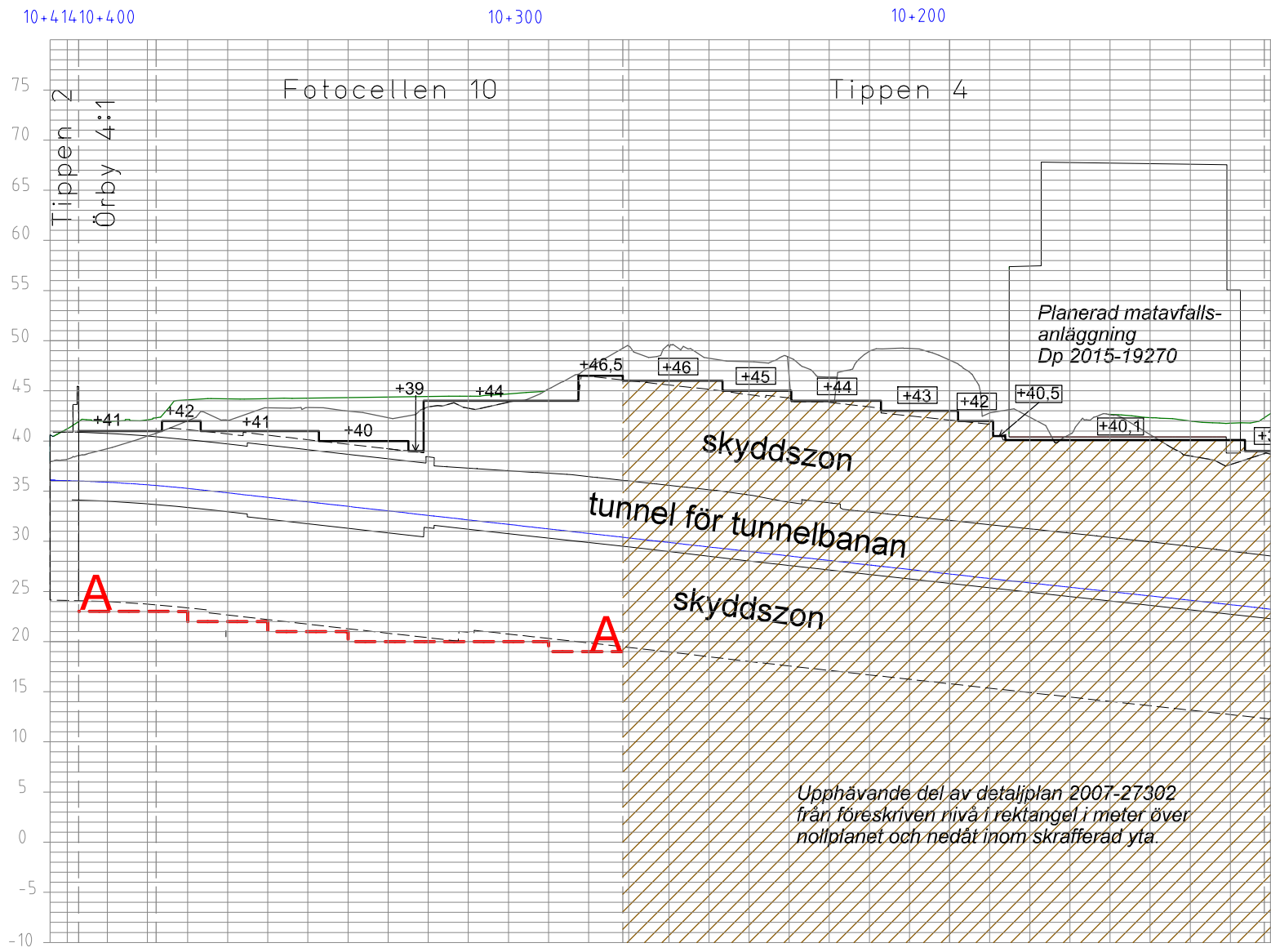
- Undre skyddszon enligt detalplan
- Övre skyddszon enligt detalplan
- Skyddszon enligt järnvägsplan
- Marknivå
- Berg
- Spårlinje



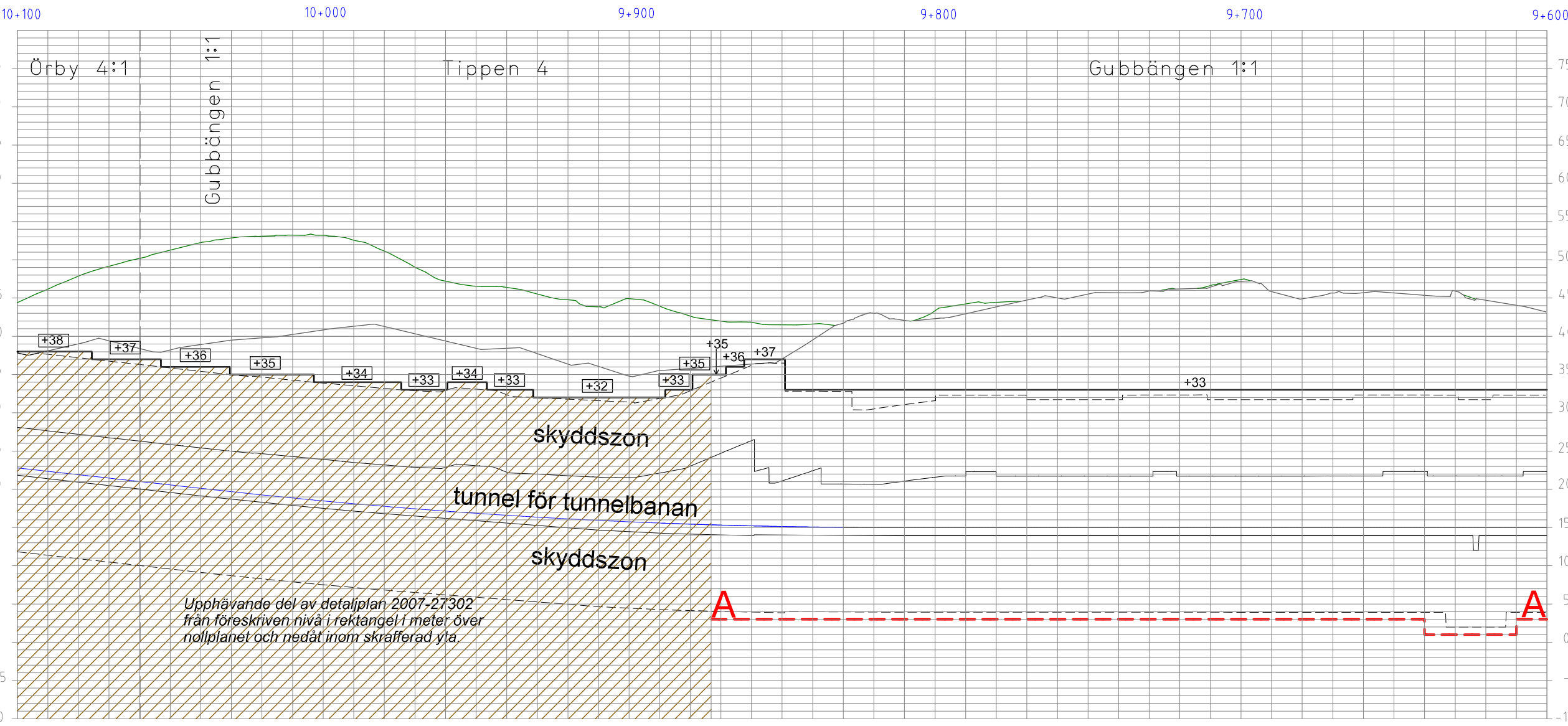
Profil 1, arbetstunnel.



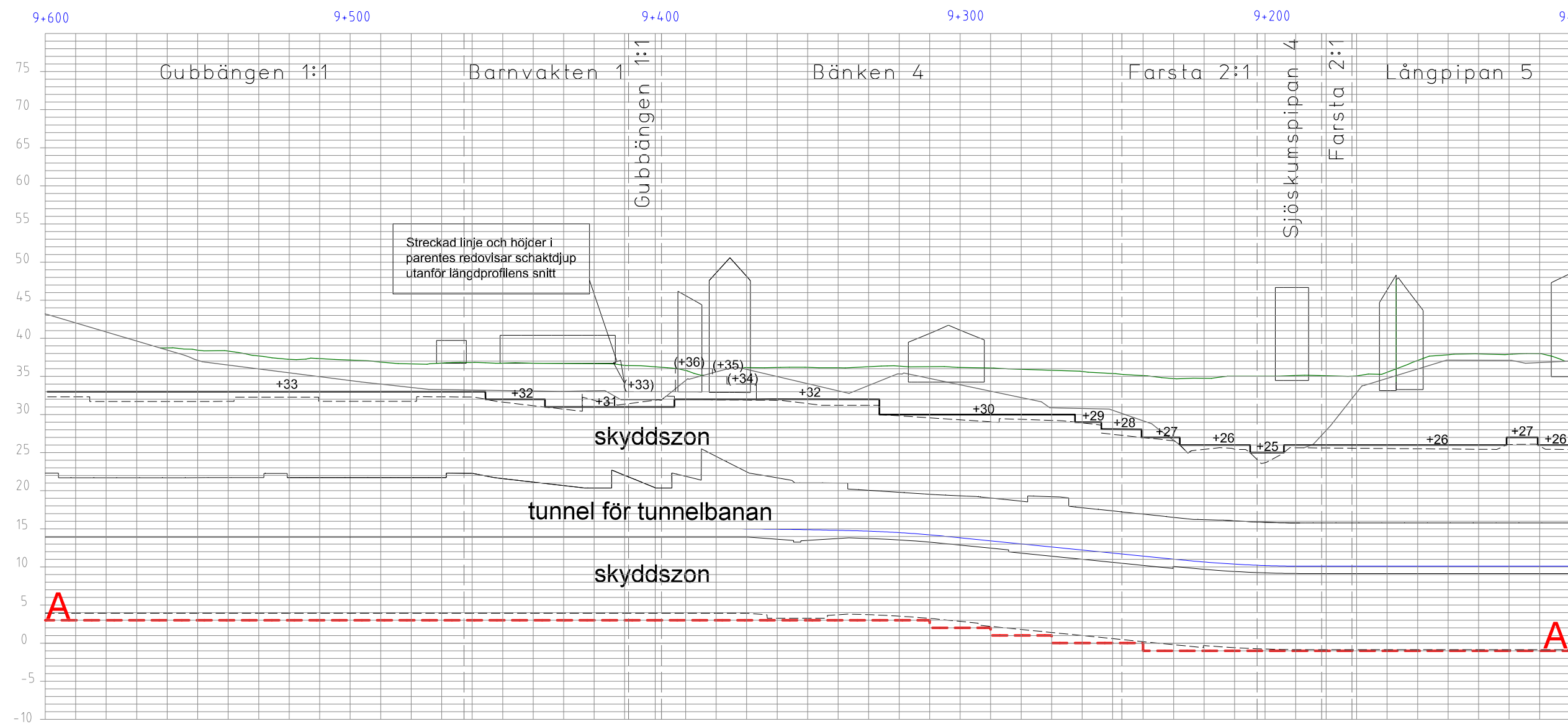
Profil 2, norra anslutningsspåret.



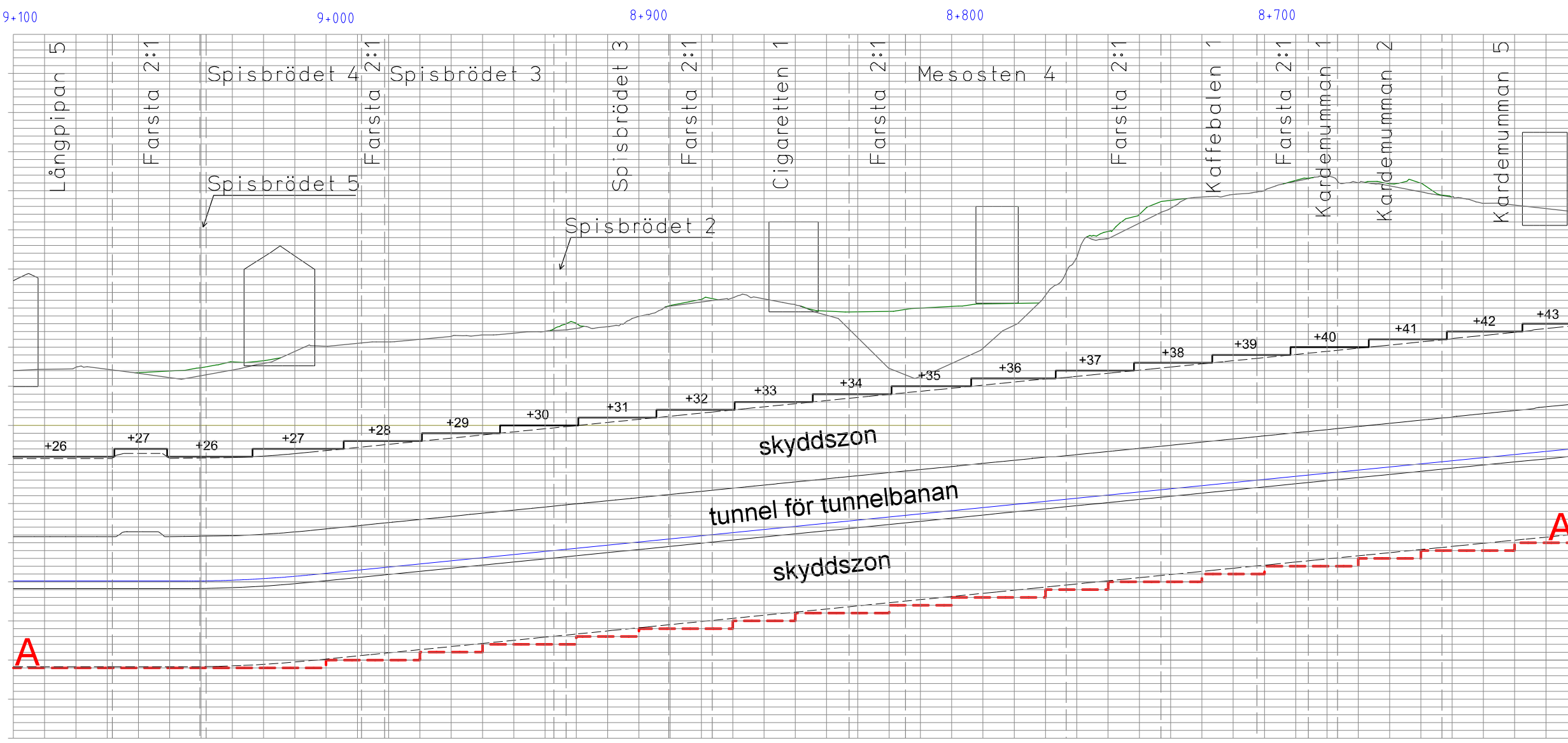
Profil 3, södra anslutningsspåret.



Profil 4, södra anslutningsspåret.



Profil 5, södra anslutningsspåret.



Profil 6, södra anslutningsspåret.



Profil 7, södra anslutningsspåret.

Spårillustration som visar planområden, profilernas lägen, tunnelbanesträckning samt fastigheter som ligger ovan planområdena. Ej skalentlig.

Teckenförklaring spårillustration

- Planområde Dp
- Planområde ADp
- Planområde upphävande del av detalplan 2007-27302
- Spårlinje arbetstunnel
- Spårlinje
- Fastighetsgräns



Detalplan, upphävande av del av detalplan Dp 2007-03732, laga kraft 2009-10-23 samt ändring av detalplan genom tillägg för del av fastigheten Gubbängen 1:1 m fl

Anslutningsspår till depå

i stadsdelarna Farsta, Fagersjö, Högdalen och Hökarängen i Stockholm

Stockholms stadsbyggnadskontor
Planavdelningen
2019-11-12
Reviderad 2020-05-19
Anna-Lina Axelsson
planchef
Renoir Danyar
stadsplanerare

Godkänd av SBN 2020-06-11
Antagen av KF 2020-09-28
Laga kraft 2020-11-20

Dp/ADp 2016-05809-54, del 2

NORR

0 50 100m
Skala 1:2000, utskriftsformat A0