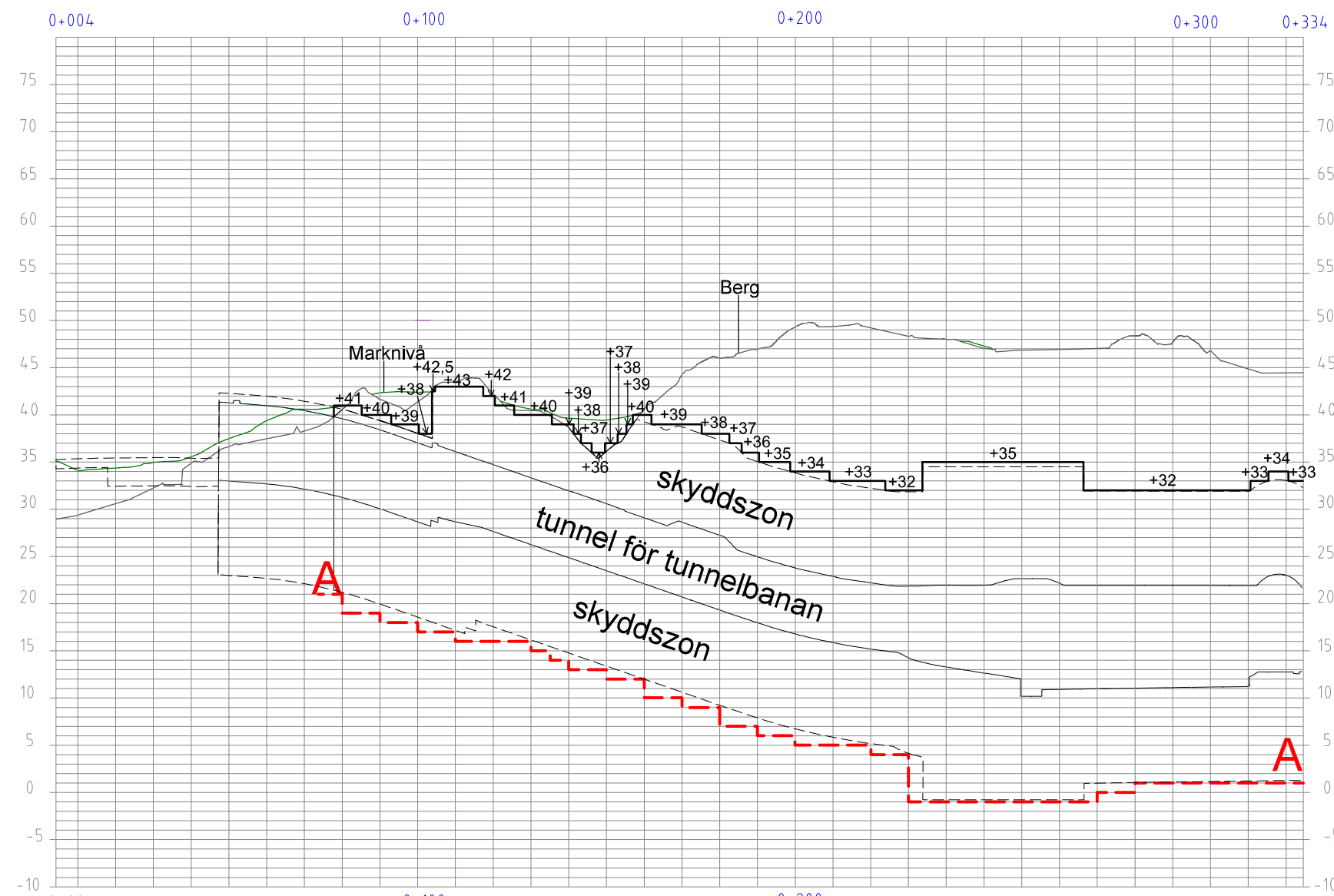


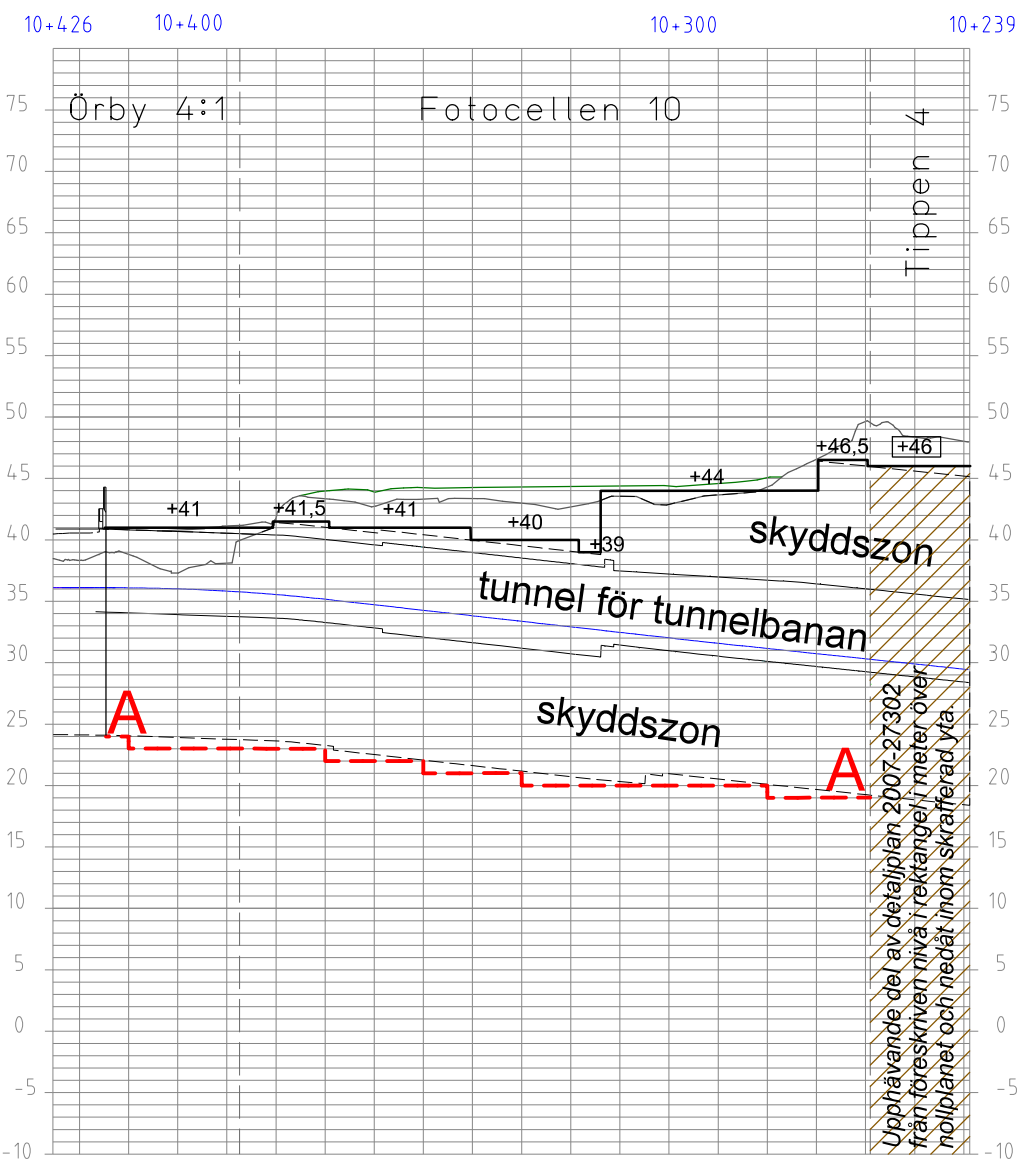
Profiler för anslutningsspår till depå, ej skalenliga.

Teckenförklaring profiler

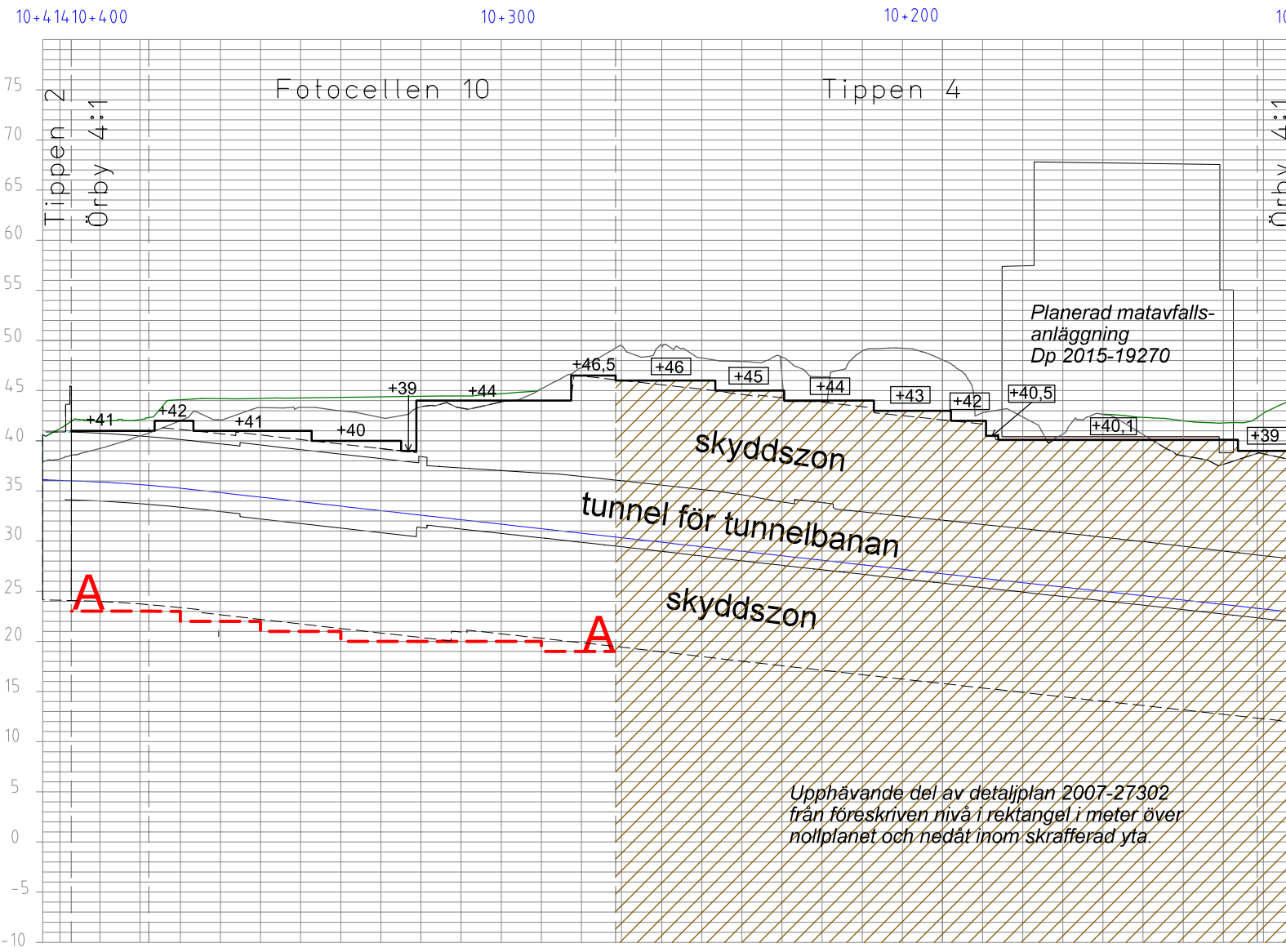
- Undre skyddszon enligt detaljplan
- Övre skyddszon enligt detaljplan
- Skyddszon enligt järnvägsplan
- Marknivå
- Berg
- Spårlinje




Profil 1, arbetstunnel.



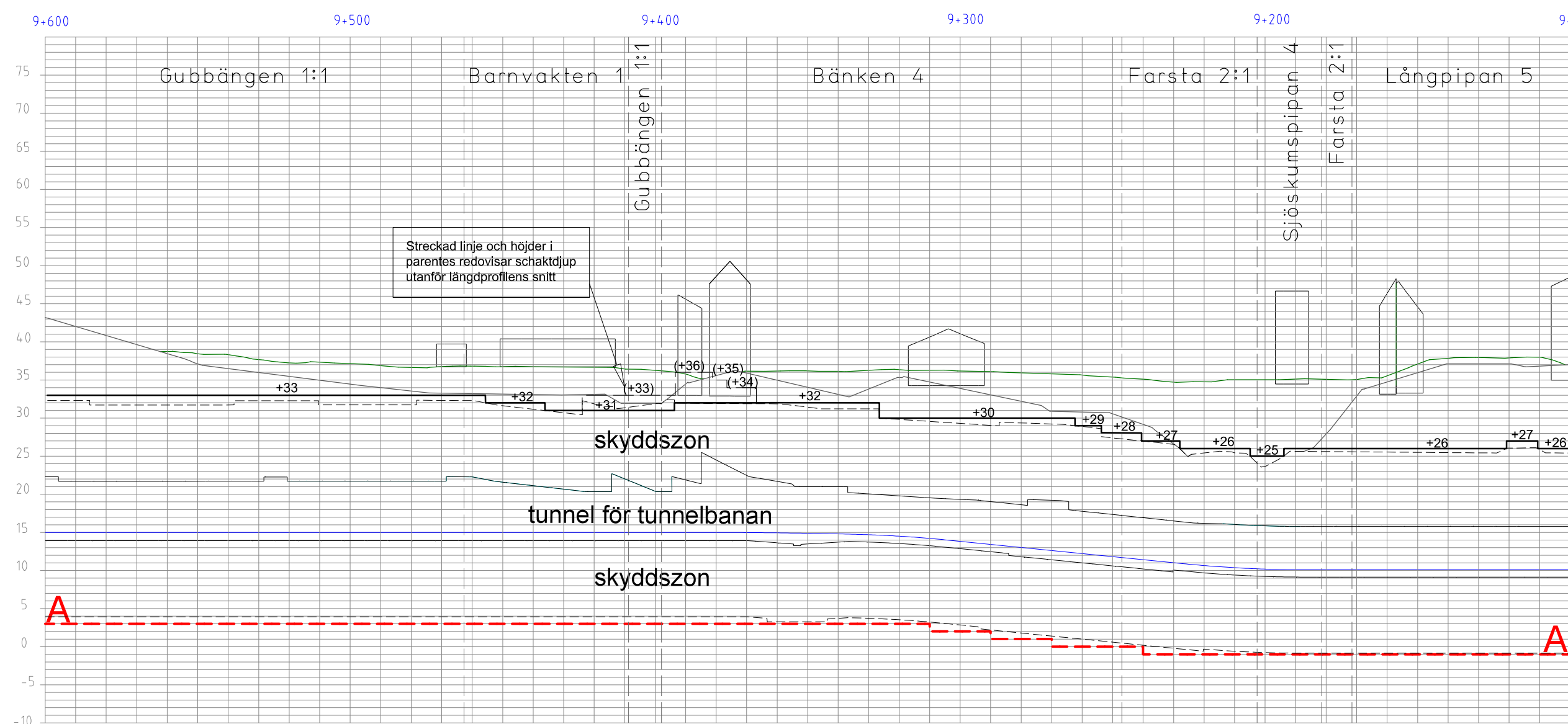
Profil 1, norra anslutningsspåret.



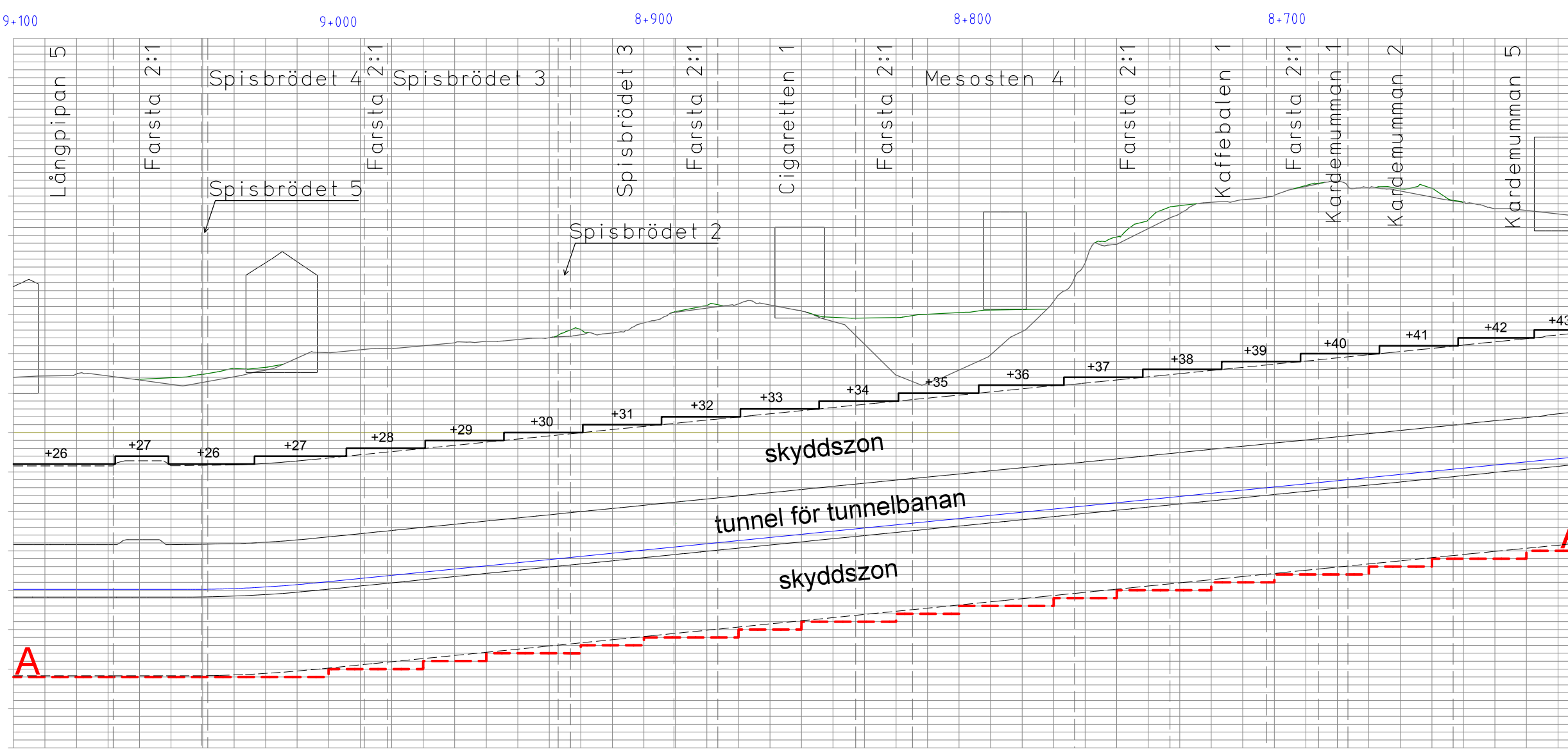
Profil 2, södra anslutningsspåret.



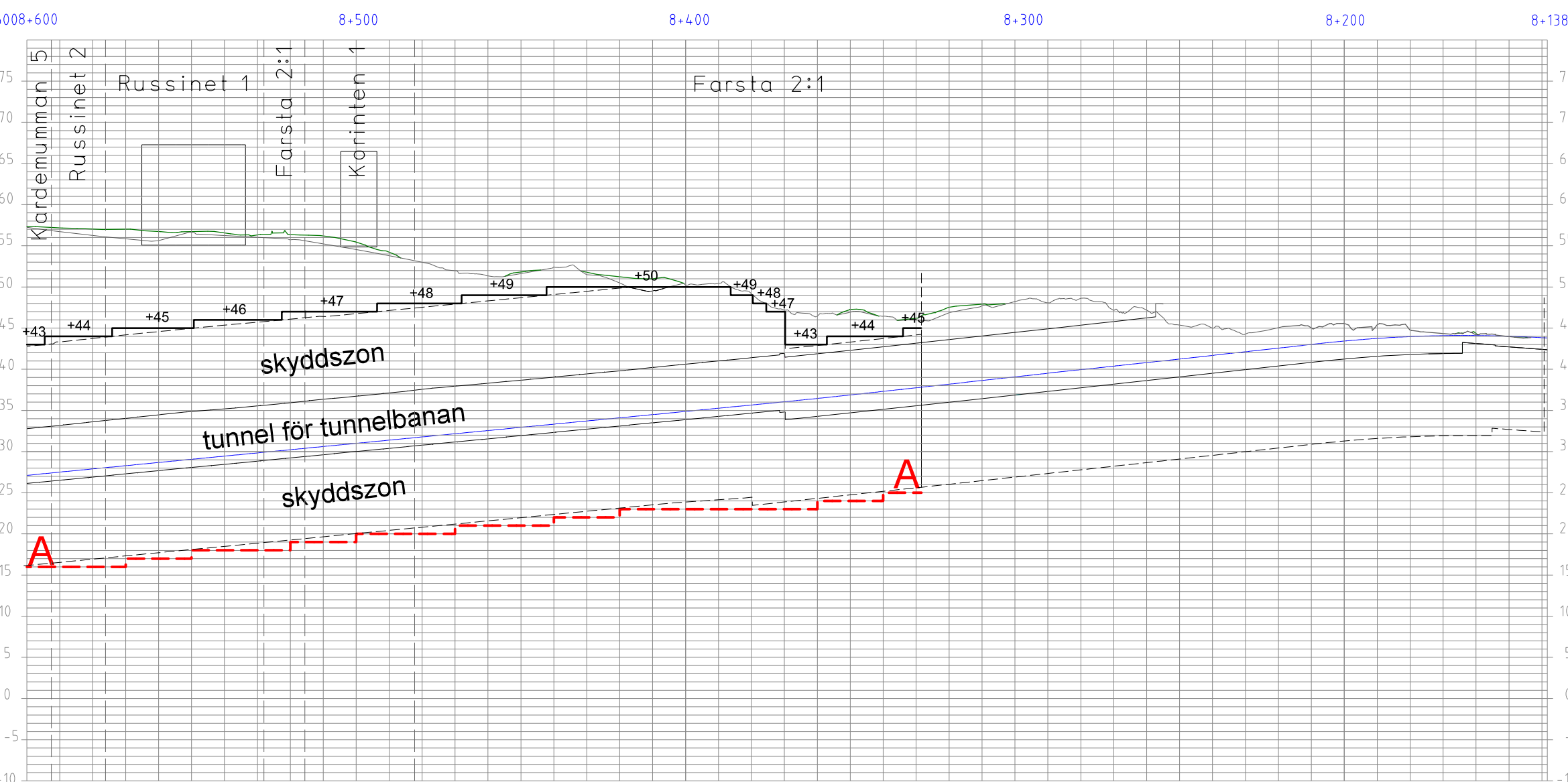
Profil 3, södra anslutningsspåret.



Profil 4, södra anslutningsspåret.



Profil 5, södra anslutningsspåret.

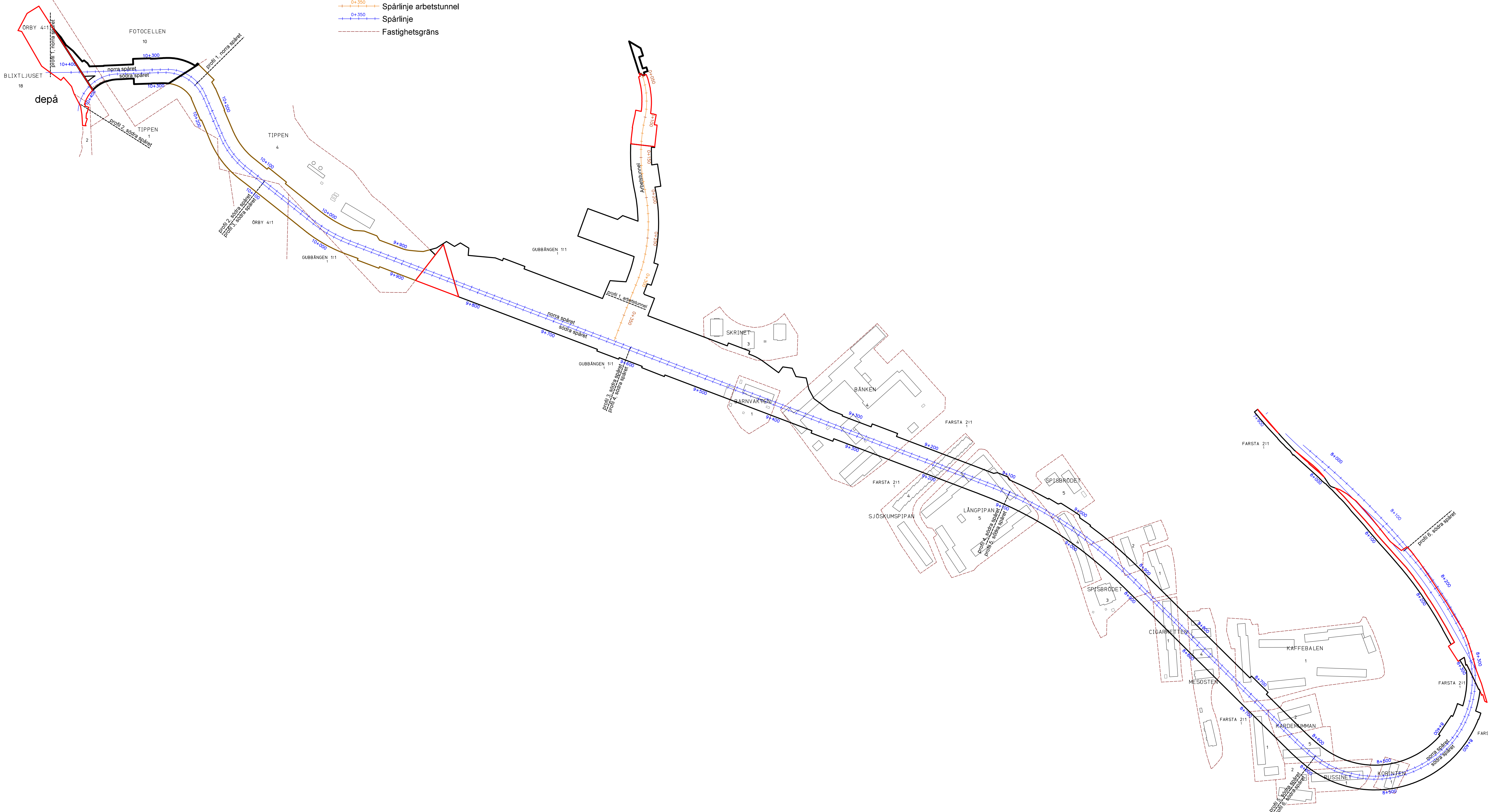


Profil 6, södra anslutningsspåret.

Spårillustration som visar planområden, profilernas lägen, tunnelbanesträckning samt fastigheter som ligger ovan planområdena. Ej skalentlig.

Teckenförklaring spårillustration

- Planområde Dp
- Planområde ADp
- Planområde upphävande del av detaljplan 2007-27302
- Spårlinje arbetstunnel
- Spårlinje
- Fastighetsgräns



Detaljplan, upphävande av del av detaljplan Dp 2007-03732, laga kraft 2009-10-23 samt ändring av detaljplan genom tillägg för del av fastigheten Gubbängen 1:1 m fl

Anslutningsspår till depå

i stadsdelarna Farsta, Fagersjö, Högdalen och Hökarängen i Stockholm

Stockholms stadsbyggnadskontor
Planavdelningen
2019-11-12
Reviderad 2020-05-19
Anna-Lina Axelsson planchef
Renoir Danyar stadsplanerare

Godkänd av SBN
Antagen av Laga kraft

Dp/ADp 2016-05809-54, del 2

NORR

0 50 100m
Skala 1:2000, utskriftsformat A0