

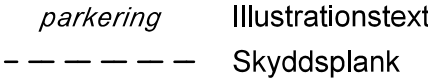


GRUNDKARTA



Koordinatsystem: Sweref 99 18 00 i plan och RH2000 i höjd.
Upprättad av Stadsmättningsavdelningen
Aktualitetsdatum 2019-08-07
Vera Midelf
kartingenjör

ILLUSTRATIONER



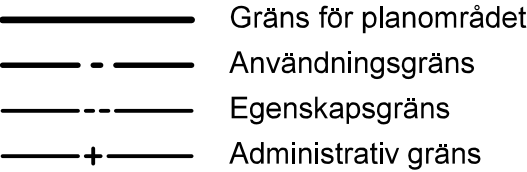
UPPLYSNINGAR

Planen består av:
- plankarta med bestämmelser
Till planen hör:
- planbeskrivning
Planen är upprättad enligt plan- och bygglagen (PBL 2010:900)

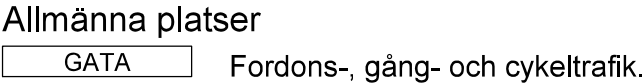
PLANBESTÄMMELSER

Följande gäller inom områden med nedanstående beteckningar.
Bestämmelse utan beteckning gäller inom hela planområdet.
Endast angiven användning och utformning är tillåten.
I plankartan redovisas färgen för det huvudsakliga ändamålet inom respektive område.

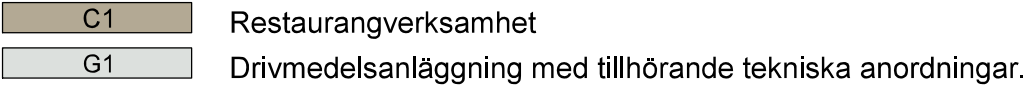
Gränsbeteckningar



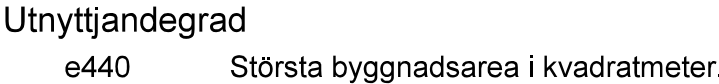
Användning av mark



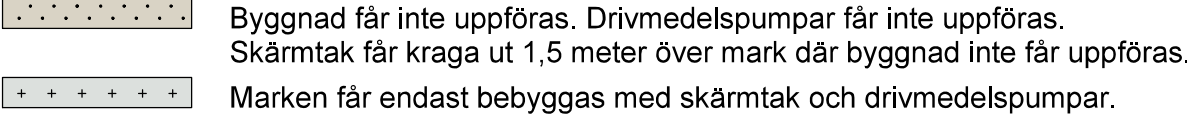
Kvartersmark



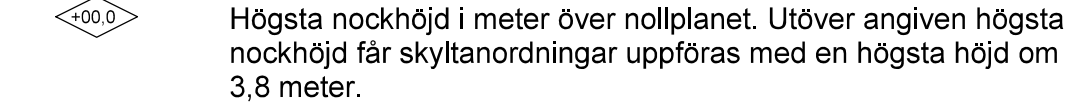
Kvartersmarkens anordnande



Begränsning av markens utnyttjande

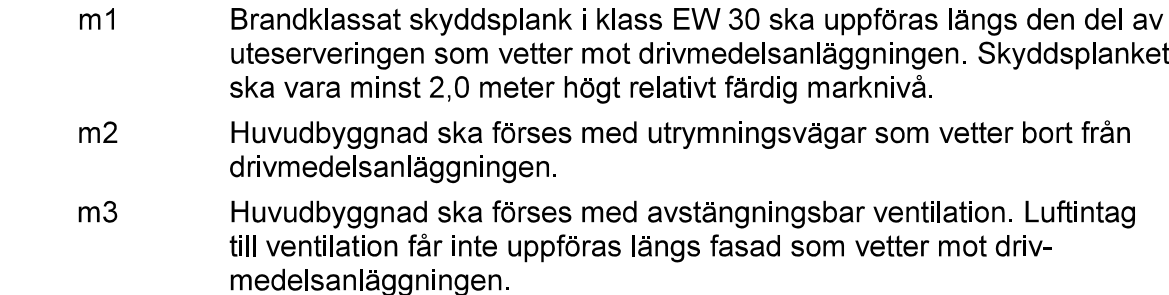


Höjd på byggnader

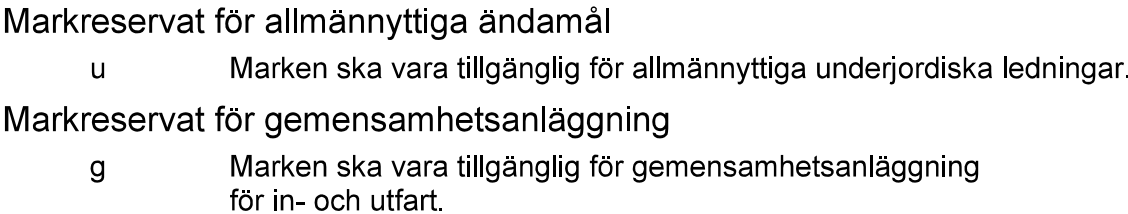


Skydd mot störning

Marken ska anordnas så att drivmedel från drivmedelsanläggningen inte rinner mot restaurangbyggnaden.



Administrativa bestämmelser



Genomförandetid

Genomförandetiden slutar 5 år efter det att planen har vunnit laga kraft.

SAMRÅDSHANDLING

Förslag

Detaljplan för fastigheten

Tanklocket 1

i stadsdelen Rågsved i Stockholm

Stockholms stadsbyggnadskontor
Planavdelningen
2019-08-26

Anna Lina Axelsson
planchef

Erik Isacsson
stadsplanerare

Godkänd av SBN
Antagen av
Laga kraft

S-Dp 2018-12829-54