



Staket  
Mur  
Stödmur  
Träd  
Markhöjd

x 0.0

Anne Lindell  
kartingenjör



## UPPLYSNINGAR

Planen består av:  
- plankarta med bestämmelser  
Till planen hör:  
- planbeskrivning

Planen är upprättad enligt plan- och bygglagen (PBL 2010:900)

# PLANBESTÄMMELSER

Följande gäller inom områden med nedanstående beteckningar.  
Bestämmelse utan beteckning gäller inom hela planområdet.  
Endast angiven användning och utformning är tillåten.

## Gränsbeteckningar




 Gräns för planområdet  
 Egenskapsgräns  
 Egenskapsgräns och administrativ gräns, kombination av

## Användning av mark

Kvartersmark

B	Bostäder ska anordnas i plan 5-10. Bostadskomplement får anordnas i plan 1-4. Se principsektion på plankarta.
C	Centrumvärdnadslä får anordnas i plan 1-4. Se principsektion på plankarta.
O	Tillfällig vistelse får inrymmas i plan 3-4. Se principsektion på plankarta.
P	Parkering får inrymmas i plan 1-2. Se principsektion på plankarta.

## Begränsning av markens bebyggande

	Byggnad får ej uppföras. Parkering får endast anordnas inom angivet område.
	Marken får byggas under med bjälklag.
	Marken får byggas under med bjälklag, ovan detta får komplementbyggnad uppföras.

Utöver angiven byggrätt tillåts anordning för sophantering


## Markreservat för allmännyttiga ändamål


x Marken ska vara tillgänglig för allmännyttig gångtrafik.

## Markens anordnande

parkering      Parkering får anordnas.

## Utförande

 +00,0 Högsta nockhöjd i meter över nollplanet.

 +0,0 Högsta bjälklagshöjd i meter över nollplanet.

# Byggnadsteknik

 Lägsta schaktningsnivå i meter över nollplanet.

## Skyddsbestämmelser

r Byggnaden får inte rivas.

## Varsamhetsbestämmelser

k Byggnaden är kulturhistoriskt värdefull och ska hanteras varsamt vid förändringar, så att dess karaktär bevaras. Byggnadens kulturvärden är knutna till bland annat takutformning, kungsvåningen, fasadernas dekorativa fältindelning och sambandet mellan betongpelarna och balkongerna.

## Administrativa bestämmelser

Genomförandetiden slutar 5 år efter det att planen har vunnit laga kraft.

# Detaljplan för fastigheten Ankaret 28 m.fl. i stadsdelen Kungsholmen i Stockholm

Stockholms stadsbyggnadskontor  
Planavdelningen  
2017-06-13  
Rev. 2017-09-18

Karin Norlander  
planchef

Andrew Blank  
stadsplanerare

Antagen av SBN 2018-01-31  
Laga kraft 2018-03-10

Dp 2016-07672-54