


Tillägg till
PLANBESTÄMMELSER

Följande ändringar kompletterar inom angivet område gällande detalplaner.

 Område inom vilket följande gäller:


Markreservat för allmännyttigt ändamål på kvartersmark

Marken ska vara tillgänglig för allmännyttigt underjordisk avloppsledning mellan nivåerna -12 meter och - 38 meter i förhållande till nollplanet (höjdsystem RH2000). Inom detta område får inga intrång från annan verksamhet ske.

Administrativa bestämmelser

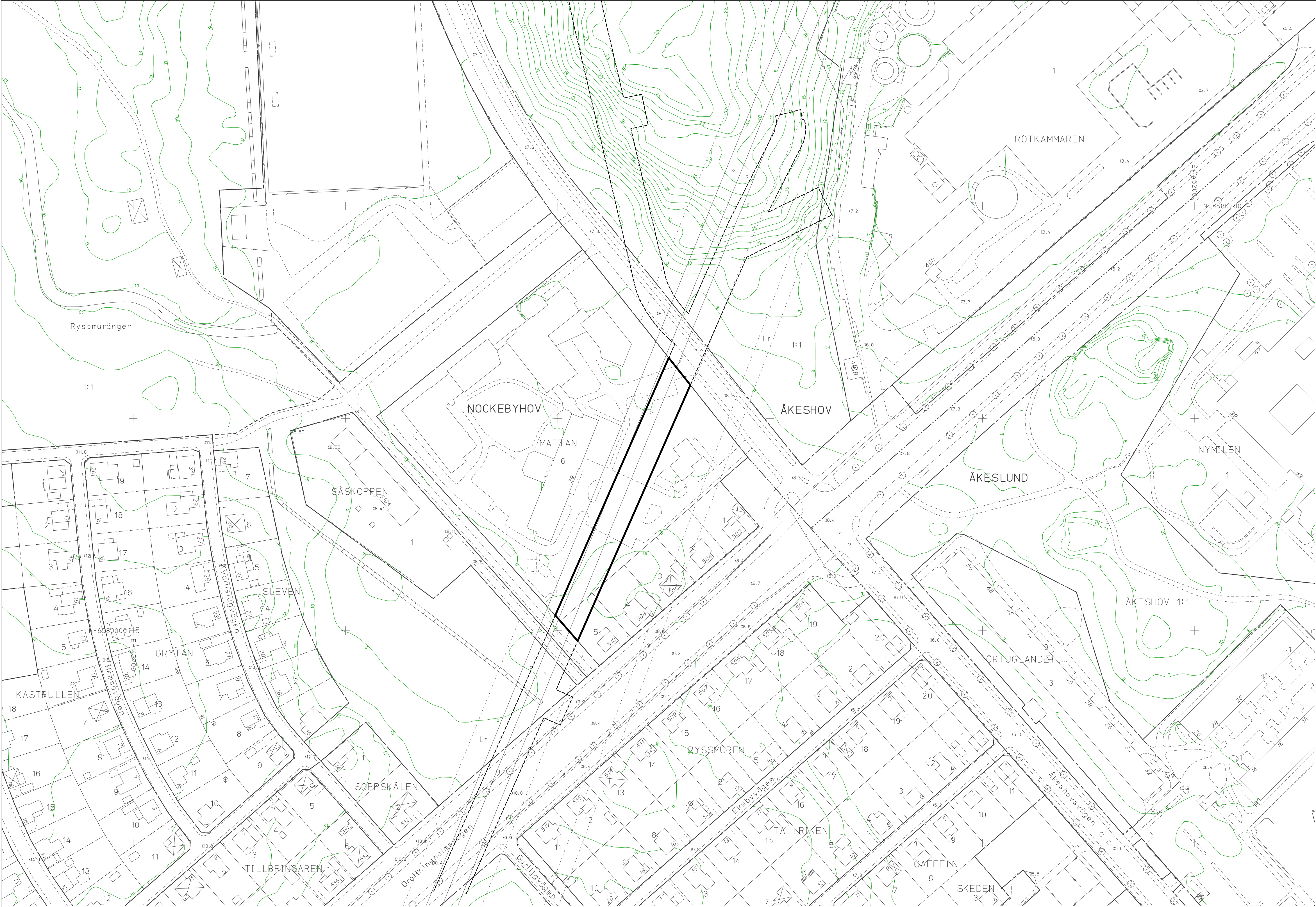
Genomförandetiden är 5 år efter det att planen vunnit laga kraft

ILLUSTRATIONER

 Illustrationslinje för område för avloppsledning under mark på allmän platsmark

UPPLYSNINGAR

Planen består av:
- plankarta med bestämmelser
Till planen hör:
- planbeskrivning
Planen är upprättad enligt plan- och bygglagen (PBL 2010:900) med tillämpning av utökad förfarande.

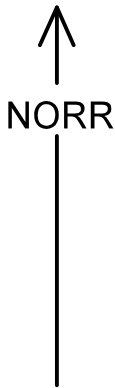


UTDRAG UR BASKARTA

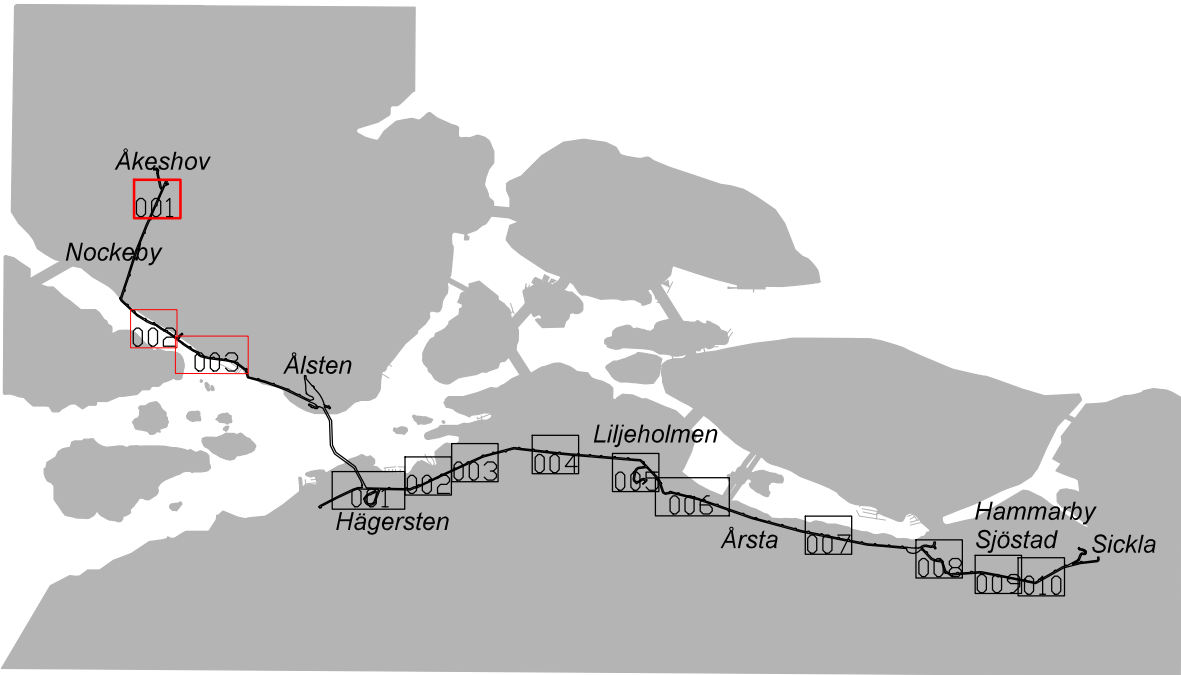
- Stadsdelsgräns
- Kvarter enligt detalplan, Allmän plats-gräns
- Fastighetsindelingsbestämmelse
- Fastighetsgräns (Kvarterstraktgräns, Traktgräns Fastighetsområdesgräns)
- Fastighetsbeteckning
- Gemensamhetsanläggning
- Servitutsområde
- Ledningsrättsområde
- Byggnad
- Väg / gångbanekant
- Staket
- Mur
- Stödmur
- Träd
- Nivåkurvor
- Markhöjd
- Transformatorbyggnad

Koordinatsystem: Sweref 99 18 00 i plan och RH2000 i höjd
Upprättad av Stadsmättningsavdelningen

0 50m
Skala 1:1000, utskriftsformat A1



Bladindelning



Berörda detalplaner



Angivna detalplaner som berörs av ÄDp Brommaplan - Ålstensskogen, del 1. Ändring under mark görs inom de grönmarkerade områdena. Ändring görs endast på kvartersmark.

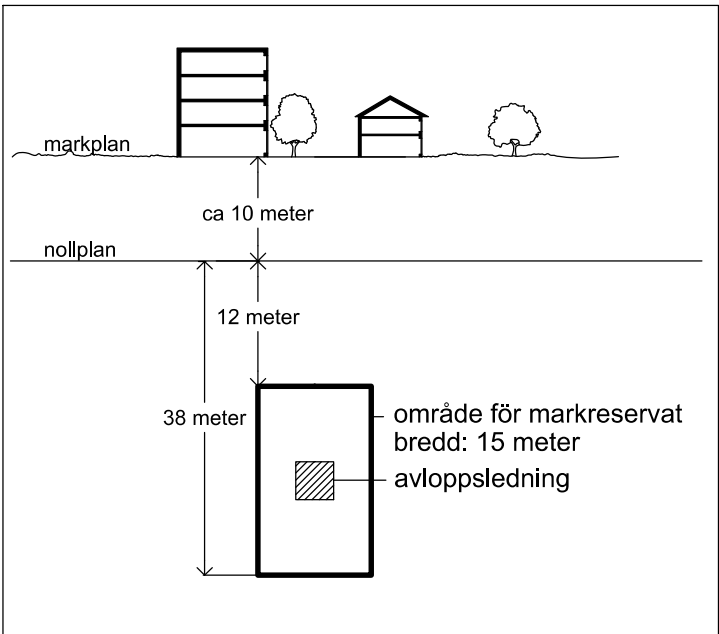


Illustration - Typsektion längs sträckan, del 1.

Ändring av 12 detalplaner

Avloppsledning från
Brommaplan till Ålstensskogen
i Stockholm

Stockholms stadsbyggnadskontor
Planavdelningen
2017-06-21
Reviderad 2017-10-09

Karin Norlander
planchef

Emma Engleson
stadsplanerare

Godkänd av SBN
Antagen av
Laga kraft

ÄDp 2015-19082-54 (del 1)