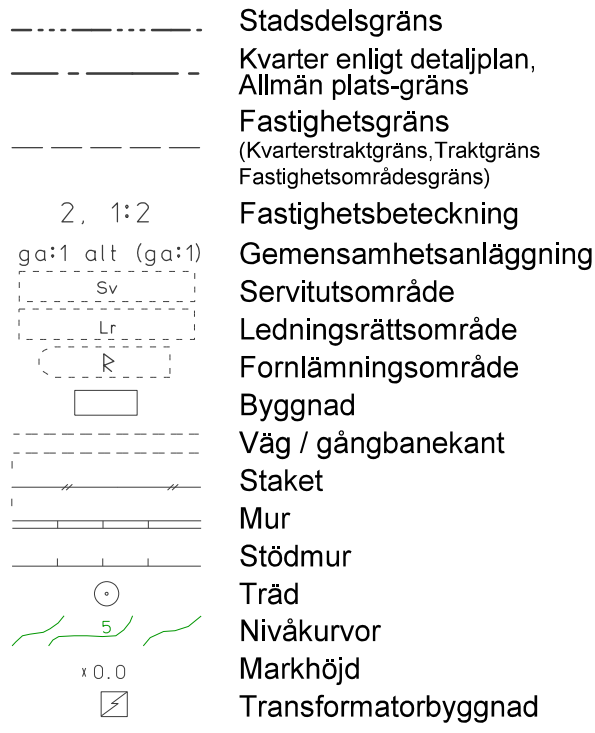
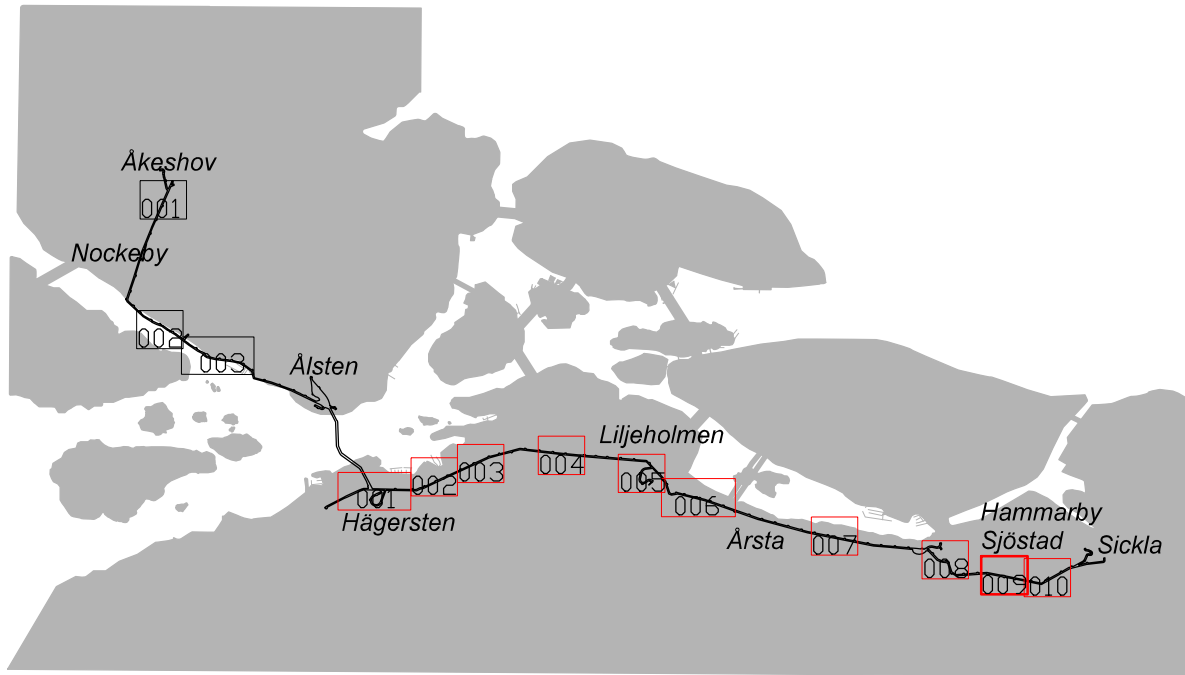


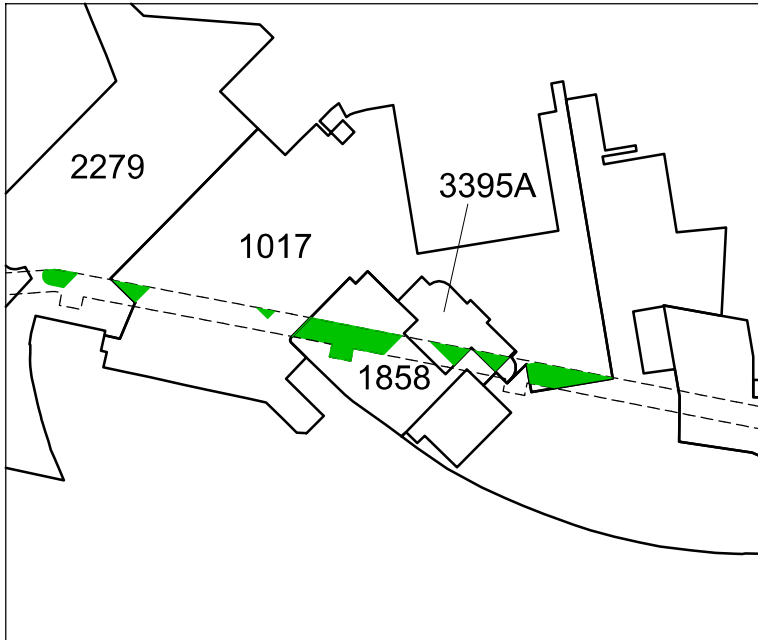
UTDRAG UR BASKARTA



Koordinatsystem: Sweref 99 18 00 i plan och RH2000 i höjd  
Upprättad av Stadsmåtningsavdelningen



Bladindelning



Angivna detaljplaner som berörs av ÄDp Eolshäll till Sickla, del 9. Ändring under mark görs inom de grönmarkerade områdena. Ändring görs endast på kvartersmark.

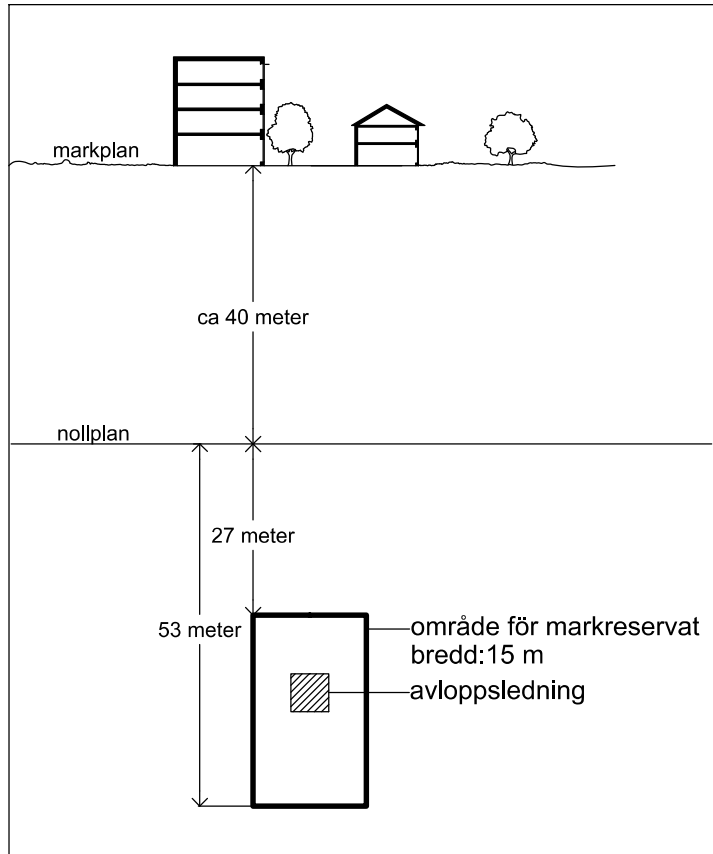
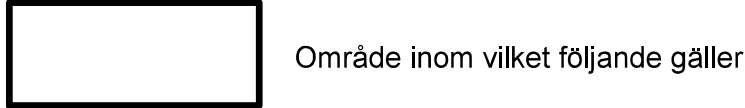


Illustration - Typsektion längs sträckan, del 9.

Tillägg till  
PLANBESTÄMMELSER

Följande ändringar kompletterar inom angivet område gällande detaljplaner.



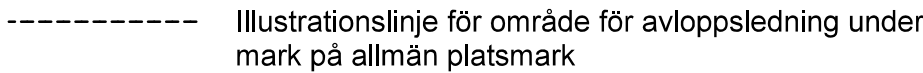
Markreservat för allmännyttigt ändamål på kvartersmark

Marken ska vara tillgänglig för allmännyttigt underjordisk avloppsledning mellan nivåerna -27 meter och -53 meter i förhållande till nollplanet (höjdsystem RH2000). Inom detta område får inga intrång från annan verksamhet ske.

Administrativa bestämmelser

Genomförandetiden är 5 år efter det att planen vunnit laga kraft

ILLUSTRATIONER



UPPLYSNINGAR

Planen består av:  
- plankarta med bestämmelser  
Till planen hör:  
- planbeskrivning  
Planen är upprättad enligt plan- och bygglagen (PBL 2010:900) med tillämpning av utökad förfarande.

Ändring av 41 detaljplaner  
Avloppsledning från  
Eolshäll till Sickla  
i Stockholm

Stockholms stadsbyggnadskontor  
Planavdelningen  
2017-06-21  
Reviderad 2017-10-09

Anna Lina Axelsson  
planchef  
Emma Engleson  
stadsplanerare

Godkänd av SBN  
Antagen av  
Laga kraft

ÄDp 2015-19085-54 (del 9)