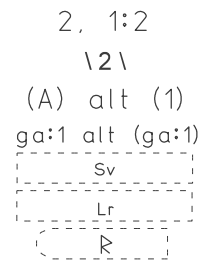


GRUNDKARTA

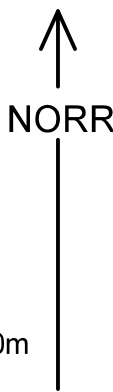
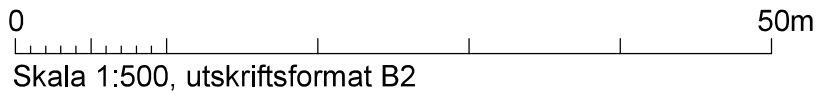
- Kvarter enligt detaljplan, Allmän plats-gräns
- Fastighetsindelingsbestämmelse
- Fastighetsgräns (Kvarterstraktgräns, Traktgräns Fastighetsområdesgräns)
- Fastighetsutrymmesgräns 3D
- Fastighetsbeteckning
- Fastighetsbeteckning 3D
- Föreslagen fastighet
- Gemensamhetsanläggning
- Servitutsområde
- Ledningsrättsområde
- Fornlämningsområde



- Byggnad
- Väg/gångbanekant
- Staket
- Mur
- Stödmur
- Träd
- Kraftledning
- Nivåkurvor
- Markhöjd
- Transformatorbyggnad

Koordinatsystem: Sweref 99 18 00 i plan och RH2000 i höjd
Upprättad av Stadsmättningsavdelningen
Aktualitetsdatum 2017-05-09

Anna Kask
kartingenjör



ILLUSTRATIONER

- Illustrationslinje
- Illustrationstext
- Illustrerat antal våningar

UPPLYSNINGAR

Planen består av:
- plankarta med bestämmelser
Till planen hör:
- planbeskrivning

Planen är upprättad enligt plan- och bygglagen (PBL 2010:900)

PLANBESTÄMMELSER

Följande gäller inom områden med nedanstående beteckningar.
Bestämmelse utan beteckning gäller inom hela planområdet.
Endast angiven användning och utformning är tillåten.

Gränsbeteckningar

- Gräns för planområdet
- Användningsgräns
- Egenskapsgräns

Användning av mark (och vatten)

Allmänna platser

- GATA Fordons-, gång- och cykeltrafik
- PARK Parkområde

Kvartersmark

- B Bostäder
- C1 Centrumändamål om minst 40 kvm ska ordnas i byggnadshörn i gatuplan i sydväst. Centrumändamål får ordnas i bottenvåning och i källarvåning.
- P Parkering i garage

Markens anordnande och vegetation

- +0.0 Maximal markhöjd över nollplanet.
- n1 80% av marken får ej hårdgöras.

Utnyttjandegrad

- e 000 Största bruttoarea i kvadratmeter ovan mark

Utfart / och stängsel

- Utfartsförbud

Begränsning av markens bebyggande

- Byggnad får ej uppföras. Parkering medges inte.
- Marken får endast bebyggas med uthus, växthus, förråd, skärmtak och dagvattenmagasin. Parkering medges inte.
- Marken får byggas under med planterbart bjälklag. Övan detta får skärmtak och dagvattenmagasin ordnas. Parkering ovan mark medges ej.

Höjd på byggnader / och takvinkel

- Högsta byggnadshöjd i meter över nollplanet
- Största taklutning i grader.

Utformning

- f1 Tak ska utformas av sedum eller takterrass till minst 90 %.
- f2 Balkongfronter ska utföras i murat verk av tegel. Balkongräcke ska utföras i tegel och/ eller pinnräcken av smide. Inglasning av balkong mot gata är inte tillåten.
- f3 Balkonger får kraga ut maximalt 1,0 m från yttre fasadliv. Balkonger ska följa hela fasadlängden mot gata och ha en fri höjd om minst 3,8 m. Skärmtak på våning sju medges ej.

Fasadliv mot gata ska ha en vertikal indelning om minst tre delar. Balkonger mot gata ska utformas med en grafisk mönsterverkan med variation mellan fasadens delar.
Se planbeskrivning, rubrik "gestaltningsprinciper", sidan 23.
Bottenvåning mot gata ska ha en höjd om minst 3,8 m över mark.

Utförande

- b Byggnadens konstruktion under gård ska tåla ett jorddjup om minst 0,8 m.

Administrativa bestämmelser

Genomförandetiden slutar 5 år efter det att planen vunnit laga kraft.

SAMRÅDSHANDLING

Förslag

Detaljplan för fastigheten

Årstaberg 1 m m.

i stadsdelen Liljeholmen i Stockholm

Stockholms stadsbyggnadskontor
Planavdelningen
2017-06-14

Susanne Werlinder
planchef

Anna Wallström
stadsplanerare

Godkänd av SBN
Antagen av
Laga kraft

S-Dp 2016-09371-54