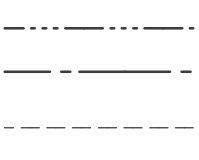












- 
- Stadsdelsgräns
 Kvarter enligt detaljplan,
 Allmän plats-gräns
 Fastighetsindelningsbestämmelse
 Fastighetsgräns
 (Kvarterstraktgräns, Traktgräns
 Fastighetsområdesgräns)
 Fastighetsutrymmesgräns 3D
 Fastighetsbeteckning
 Fastighetsbeteckning 3D
 Föreslagen fastighet
 Servitutsområde
 Ledningsrättsområde
 Fornlämningsområde
 Byggnad

	Väg / gångbanekant
	Staket
	Mur
	Stödmur
	Träd
	Nivåkurvor
	Markhöjd
	Transformatorbyggnad

Koordinatsystem: Sweref 99 18 00 i plan
och RH2000 i höjd
Upprättad av Stadsmättningsavdelningen
Aktualitetsdatum 2017-03-23

Ulrika Testorf
kartingenjör

ILLUSTRATIONER

- Illustrationslinje
illustration Illustrationstext

UPPLYSNINGAR

Planen består av:
- plankarta med bestämmelser
Till planen hör:
- planbeskrivning

Planen är upprättad enligt plan- och bygglagen (PBL 2010:900)

PLANBESTÄMMELSER

Följande gäller inom områden med nedanstående beteckningar.
Bestämmelse utan beteckning gäller inom hela planområdet.
Endast angiven användning och utformning är tillåten.

Gränsbeteckningar

- | | |
|-----------------|--|
| ———— | Gräns för planområdet |
| — · — · | Användningsgräns |
| — · — · — · | Egenskapsgräns |
| — + — + | Administrativ gräns |
| + · — · — · + · | Egenskapsgräns och administrativ gräns, kombination av |

Användning av mark

Allmänna platser

- | | |
|------|---------------------------------|
| GATA | Fordons-, gång- och cykeltrafik |
| PARK | Park |

Kvartersmark

- R Idrott

Begränsning av markens bebyggande

- Byggnad eller parkering får ej uppföras, förutom en plats för hkp-parkering. Murar och strålkastare medges.
- Marken får endast bebyggas med läktare med en högsta höjd i nivå med omgivande park.

Markens anordnande

- | | |
|------|--|
| +0.0 | Föreskriven höjd över nollplanet |
| n1 | Stödmurar får uppföras till högst 3,5 meter. |

- Träd på parkmark får inte fällas annat än av säkerhetsrisk eller dokumenterade sjukdomsskäl.

Utförande

- Högsta totalhöjd i meter över nollplanet

Administrativa bestämmelser

- x Marken ska vara tillgänglig för allmän gångtrafik.

Genomförandetiden slutar 5 år efter det att planen har vunnit laga kraft.

SAMRÅDSHANDLING

Förslag
 Detaljplan för del av fastigheten Fredhäll 1:4,
i Fredhällsparken
 i stadsdelen Fredhäll i Stockholm

Stockholms stadsbyggnadskontor
Planavdelningen
2017-05-02

Karin Norlander
planchef

Thomas Jansson
stadsplanerare

Godkänd av SBN
Antagen av
Laga kraft

S-Dp 2016-05341-54