

Följande gäller inom områden med nedanstående beteckningar.  
Bestämmelse utan beteckning gäller inom hela planområdet.  
Endast angiven användning och utformning är tillåten.

 Gräns för planområdet  
 Egenskapsgräns

## BCP

e1



○ • ○ • ○ •


n1

n2

n3

ej parkering

+0,0












f1


t2

f3

f4

15

	Kvarter enligt detaljplan, Allmän plats-gräns
	Fastighetsgräns (Kvarterstraktsgräns, Traktsgräns, Fastighetsomsrödesgräns)
	Fastighetsbeteckning
	Gemensamhetsanläggning
	Ledningsrättsområde
	Byggnad
	Väg / gångbanekant
	Staket
	Mur



Oscar Jarheim  
kartingenjör

*ramp*

Illus

Illus

— — — — —

S-Dp 2013-02764-54