

TILLÄGG TILL PLANBESTÄMMELSER

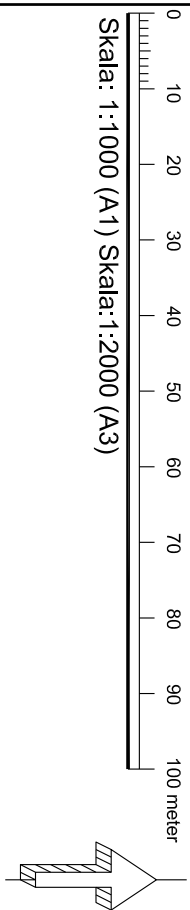
Följande ändringar genom tillägg gäller jämsides med gällande detaljplaner.

Område inom vilket följande gäller:

Markreservat för allmännyttigt ändamål på kvartersmark
Marken ska vara tillgänglig för allmännyttig underjordisk avloppsledning mellan nhäerna - 14 meter och - 41 meter i förhållande till nollplanet (föglssystem RH2000) Inom detta område får inga inrättningar från annan verksamhet ske.

Administrativa bestämmelser
Genomförandenheten är 5 år efter det att planen vunnit laga kraft.

----- Illustrationslinje för område för avloppsledning under mark på allmän platsmark

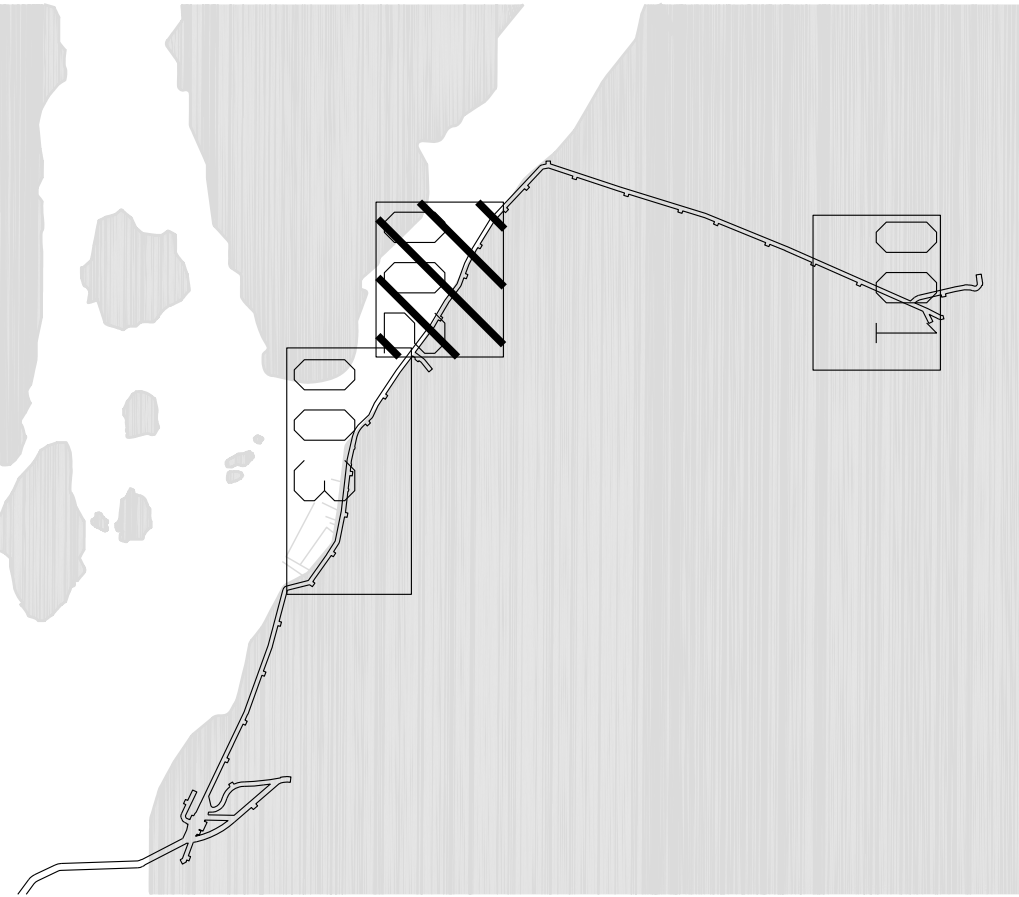


- UTDRAG UR BASKARTA
- Kommungränns
 - Stadsdelgränns
 - Kvarter enligt detaljplan.
 - Allmän plats - gröns
 - Fästighetsgräns
 - Fästighetsgräns enligt fastighetsbeskrivning
 - Fästighetsbeskrivning
 - Förordningsområde
 - Byggnad
 - Vägg / gångbänk
 - Staket
 - Mur
 - Stenmur
 - Tegel / bänträd, bänträd
 - Nyckelmark
 - Markgräns
 - Tranströmbyggnad

Koordinatsystem: Sveref 99 18 00 i plan och RH2000 i höjd

Upprättad av Stadsplaneringsavdelningen

Bladindelning



Berörda detaljplaner

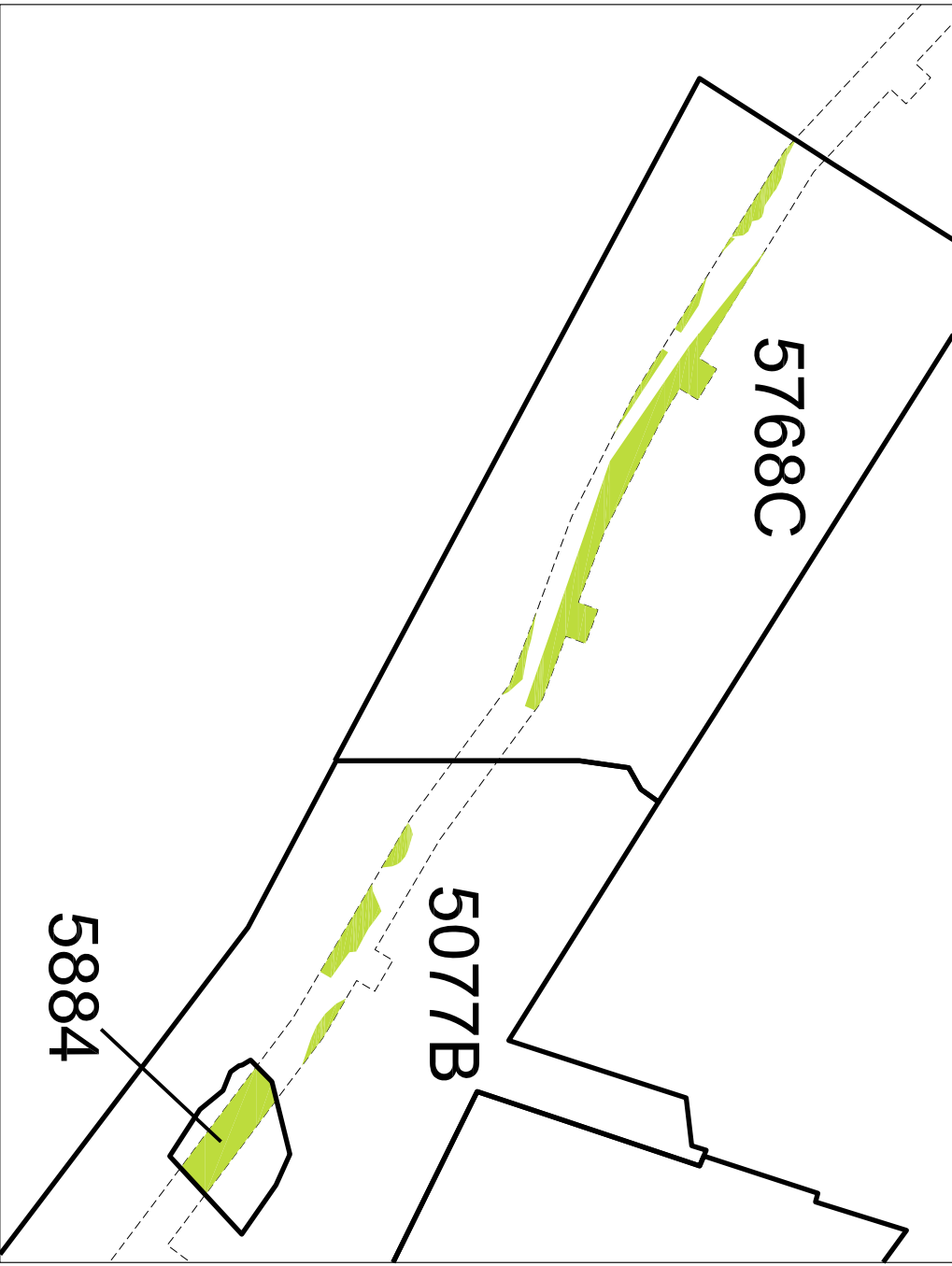
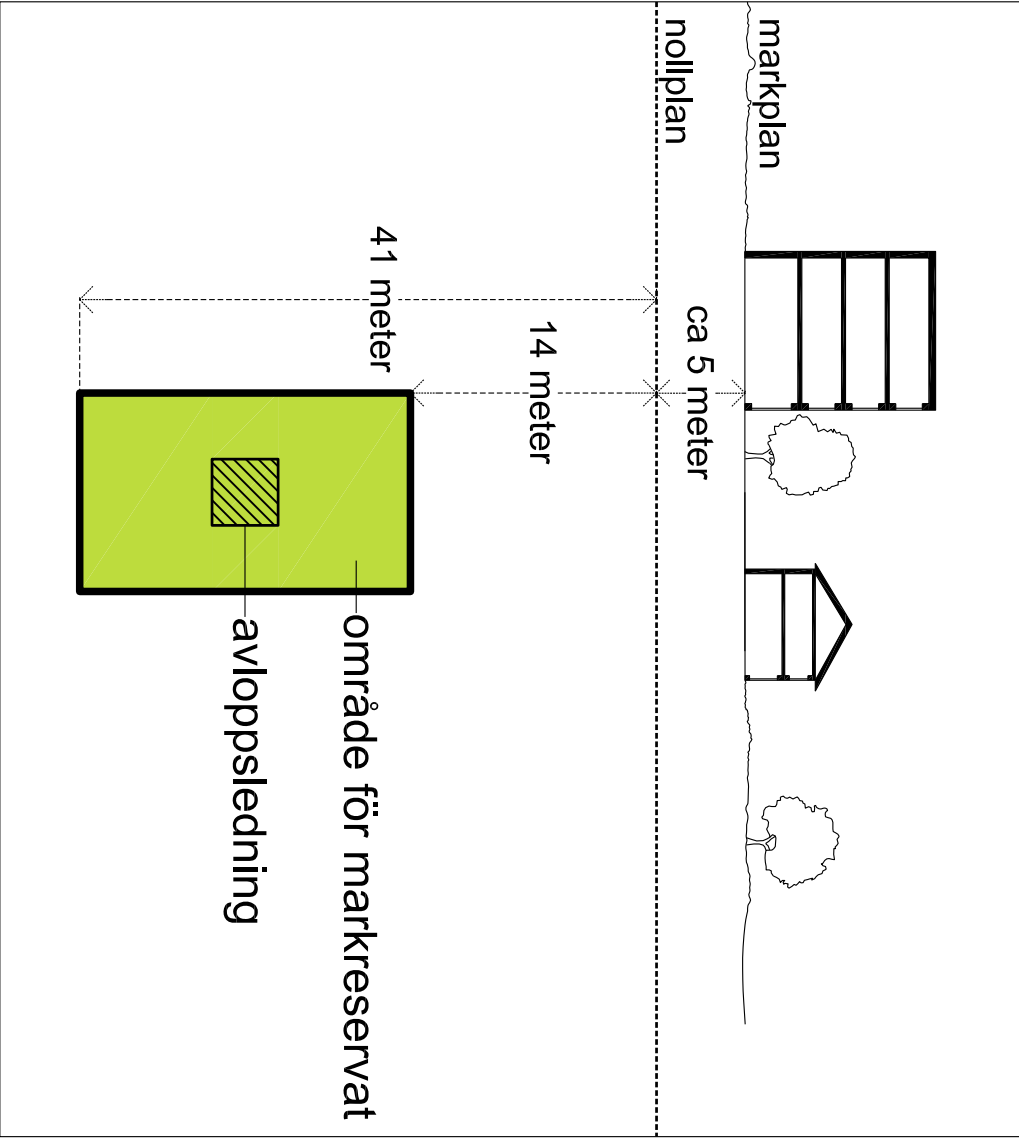


Illustration- Typsektion längs sträckan, Blad 002



SAMRÅDSHANDLING

Förslag 2016-09-27

Ändring genom tillägg till 14 detaljplaner för

avloppsledning från

Brommaplan till Ålstensskogen

Stockholm stadsbyggnadskontoret
Planavdelningen
2016-09-27

Karin Norlander
planerare
Niklas Zetterberg
stadsplanerare

Godkänd av SBN
Anförs av
Laga kraft

S-TDP 2015-19082