0 10 20 30 40 50 60 70 80 90 100 meter

Skala: 1:1000 (A1) Skala: 1:2000 (A3)

UTDRAG UR BASKARTA

- Kvarter enligt detaljplan, Allmän plats-gräns
- Fastighetsgräns (Kvarterstraktgräns, Traktgräns, Fastighetsområdesgräns)
- Fastighetsutrymmesgräns 3D
- 2, 1:2 — Fastighetsbeteckning
- \ 2 \ — Fastighetsbeteckning 3D
- go: 1 alt. (go: 1) — Gemensamhetsanläggning
- Sv — Servitutsområde
- Lr — Ledningsrättsområde
- R — Fornlämningsområde
- Byggnad
- Väg / gångbanekant
- Staket
- Mur
- Stödmur
- Träd, lövträd
- Nivåkurvor
- +0.0 — Markhöjd
- Transformatorbyggnad

Koordinatsystem: Sweref 99 18 00 i plan och RH2000 i höjd
Upprättad av Stadsmätningsavdelningen

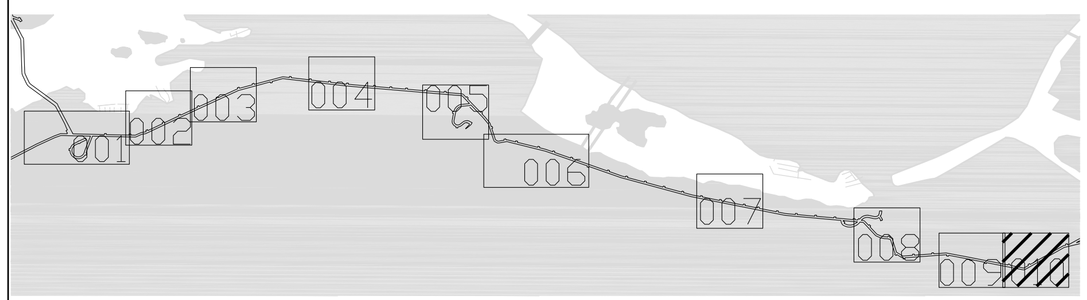

Berörda detaljplaner

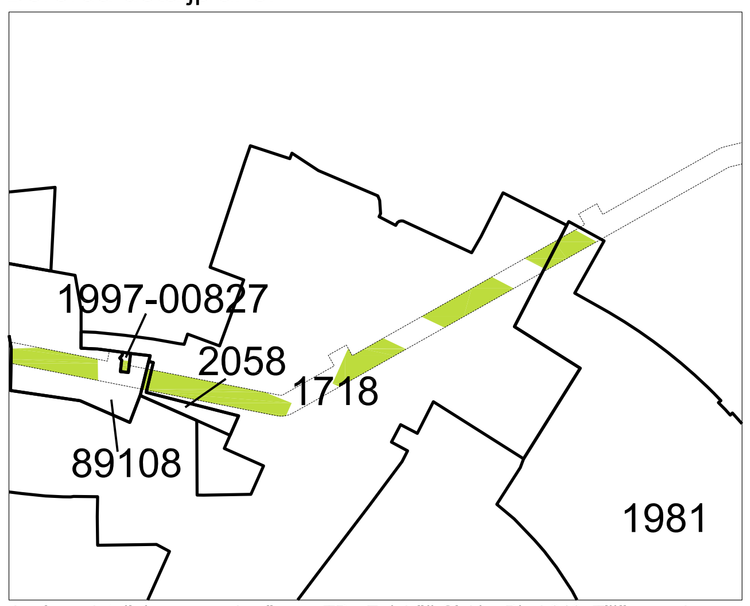

Angivna detaljplaner som berörs av TDp Eolshäll-Sickla, Blad 010. Tillägg under mark görs inom de markerade områdena. Tillägg görs endast på kvartersmark.

Illustration- Typsektion längs sträckan, Blad 010

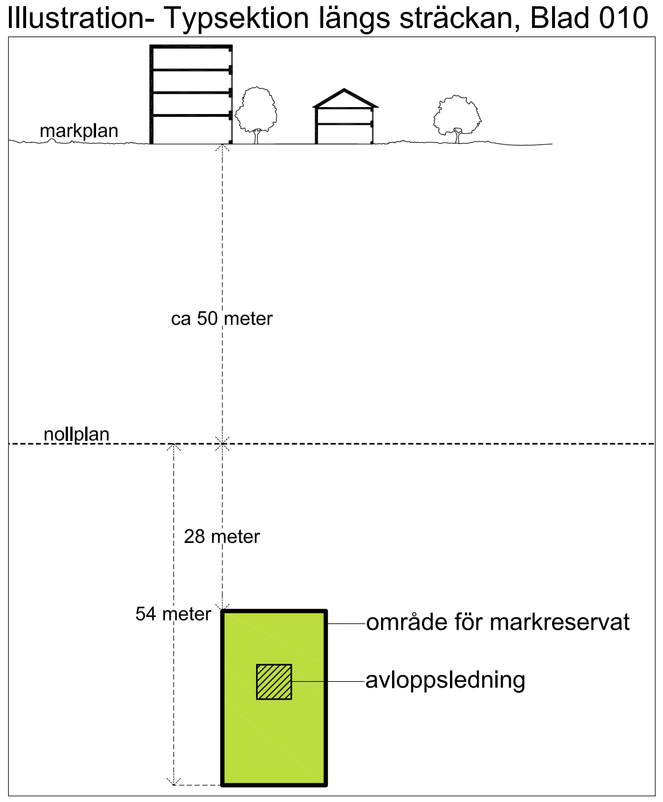

TILLÄGG TILL PLANBESTÄMMELSER

Följande ändringar genom tillägg gäller jämnsides med gällande detaljplaner.

Område inom vilket följande gäller:

Markreservat för allmännyttigt ändamål på kvartersmark
Marken ska vara tillgänglig för allmännyttig underjordisk avloppsledning mellan nivåerna -28 meter och - 54 meter i förhållande till nollplanet (höjdsystem RH2000) Inom detta område får inga intrång från annan verksamhet ske.

Administrativa bestämmelser
Genomförandetiden är 5 år efter det att planen vunnit laga kraft.

Illustrationslinje för område för avloppsledning under mark på allmän platsmark.

SAMRÅDSHANDLING

Förslag 2016-09-27

Ändring genom tillägg till 43 detaljplaner för

avloppsledning från Eolshäll till Sickla

Stockholm stadsbyggnadskontor
Planavdelningen
2016-09-27

Jonas Claeson
planchef

Niklas Zetterberg
stadsplanerare

Godkänd av SBN
Antagen av
Laga kraft

S-TDP 2015-19085

Godkänt dokument - Jonas Claeson, Stadsbyggnadskontoret Stockholm, 2016-09-27, Dnr 2015-19085