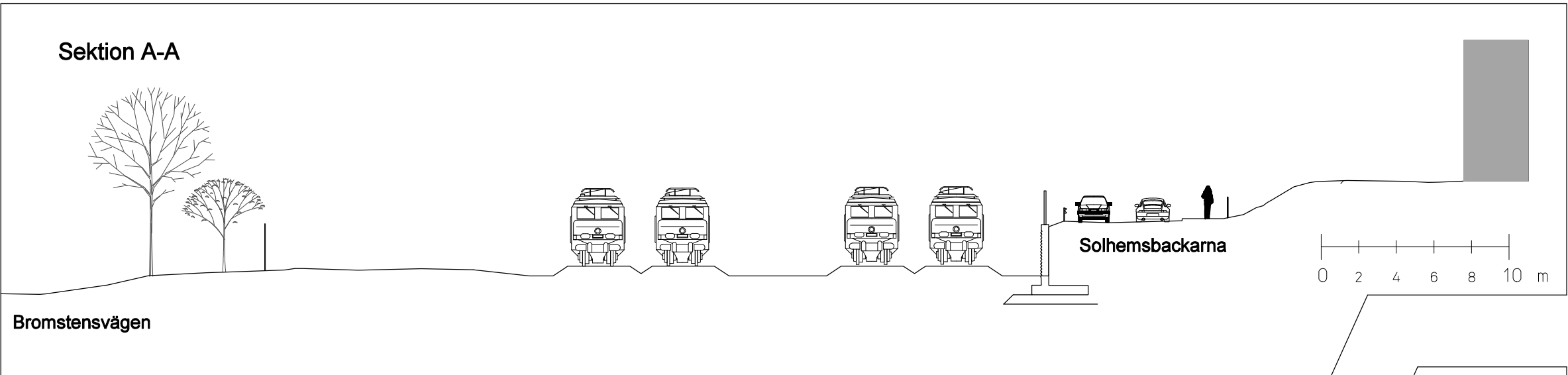
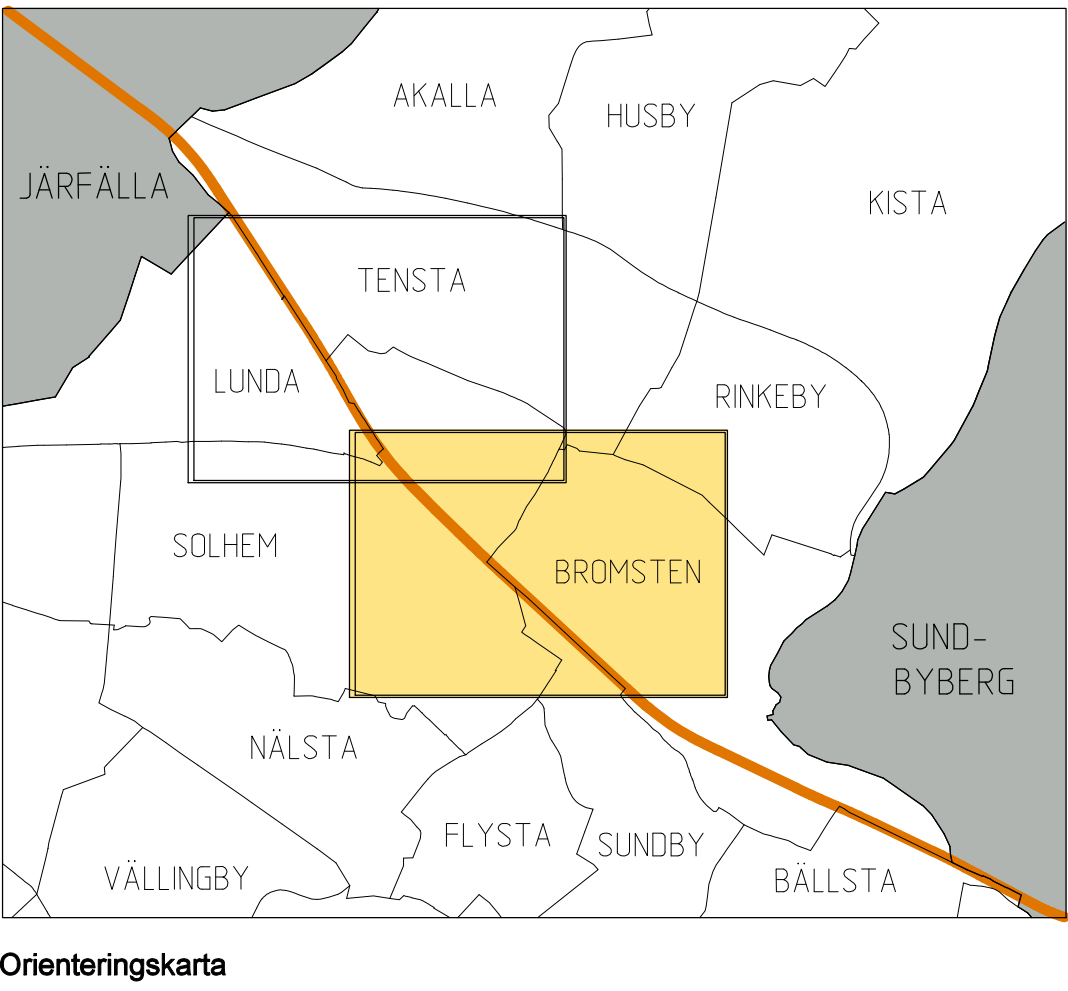
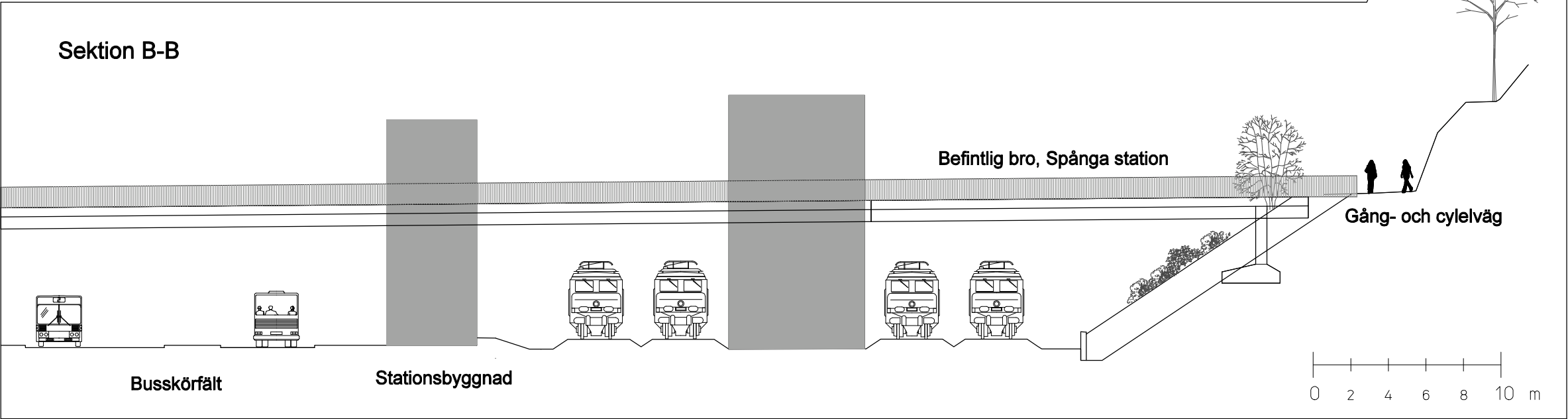


Sektion A-A



Sektion B-B



PLANBESTÄMMELSER

Följande gäller inom områden med nedanstående beteckningar. Bestämmelse utan beteckning gäller i hela området. Endast angiven användning och utformning är tillåten.

- Gränsbeteckningar**
- Gräns för planområdet
 - Användningsgräns
 - Egenskapsgräns
 - Utgående användningsgräns
- Användning av mark**
- Allmänna platser**
- HUVUDGATA
 - (HUVUDGATA)
 - GC-VÄG
 - (GC-VÄG)
 - PARK
 - Kvartersmark
 - T1
- Utmärkning av allmänna platser**
- gc-väg
 - Gång- och cykeltrafik under bro.
- Begränsning av markens bebyggande**
- u
 - u1
 - x1
 - x2
 - x3
- Markens anordnande (utformning av kvartersmark)**
- +0.0
 - Föreskriven höjd över nollplanet.
 - Inom område för järnvägstrafik får bullerskydd, stödmurar och plank uppföras.
- Administrativa bestämmelser**
- Genomförandetiden slutar 5 år efter det att planen har vunnit laga kraft.

ILLUSTRATIONER

- Illustrationslinje
- Illustrerat nytt järnvägsspår, spårmitt
- Illustrationstext
- Illustrerat bullerskydd
- Sektion

UPPLYSNINGAR

Planen består av:
- plankarta med bestämmelser
Till planen hör:
- planbeskrivning
- miljökonsekvensbeskrivning

En miljökonsekvensbeskrivning samt ett gestaltningsprogram har upprättats till Trafikverkets järnvägsplan för målarbanans utbyggnad.

Förlämnningar är skyddade enligt Kulturminneslagen 2:a kapitel. Ansökan om tillstånd att rubba, ändra eller ta bort förlämnning ska ställas till Länsstyrelsen.

Planen är upprättad enligt Plan- och Bygglagen PBL (PBL 2010:900).

SAMRÄDSHANDLING

Förslag
Detaljplan för
Målarbanan
Sträckan Spånga till Barkarby
del av fastigheten Norrmalm 5:1 m fl
i stadsdelarna Bromsten, Lunda, Solhem, Sundby och Tensta i Stockholm

Stockholms stadsbyggnadskontor
Planavdelningen
2014-05-12

Fredrik Legeby
planchef

Johan Filipsson
planarkitekt

godkänd av SBN
antagen av KF
laga kraft

SDp 2013-20055-54 del 1

- GRUNDKARTA**
- Stadsdelsgräns
 - Kvarters-/områdesgräns
 - Allmän platsgräns
 - Fastighetsgräns
 - Fastighetsbeteckning
 - Byggnad
 - Väg / gångbanekant
 - Träd
 - Staket
 - Nivåkurvor
 - Markhöjd
 - Mur
 - Stödmur
 - Förlämningsområde
 - Ledningsrätt
 - Servitutsområde
- Koordinatsystem: Sweref 99 18 00 i plan. och RH 2000 i höjd.
- Upprättad av Stadsmättningsavdelningen
Aktualitetsdatum 2014-05-02
- Anne Lindell
kartingenjör
- 10 0 50 100m
Skala 1:2000 Utskriftsformat B1