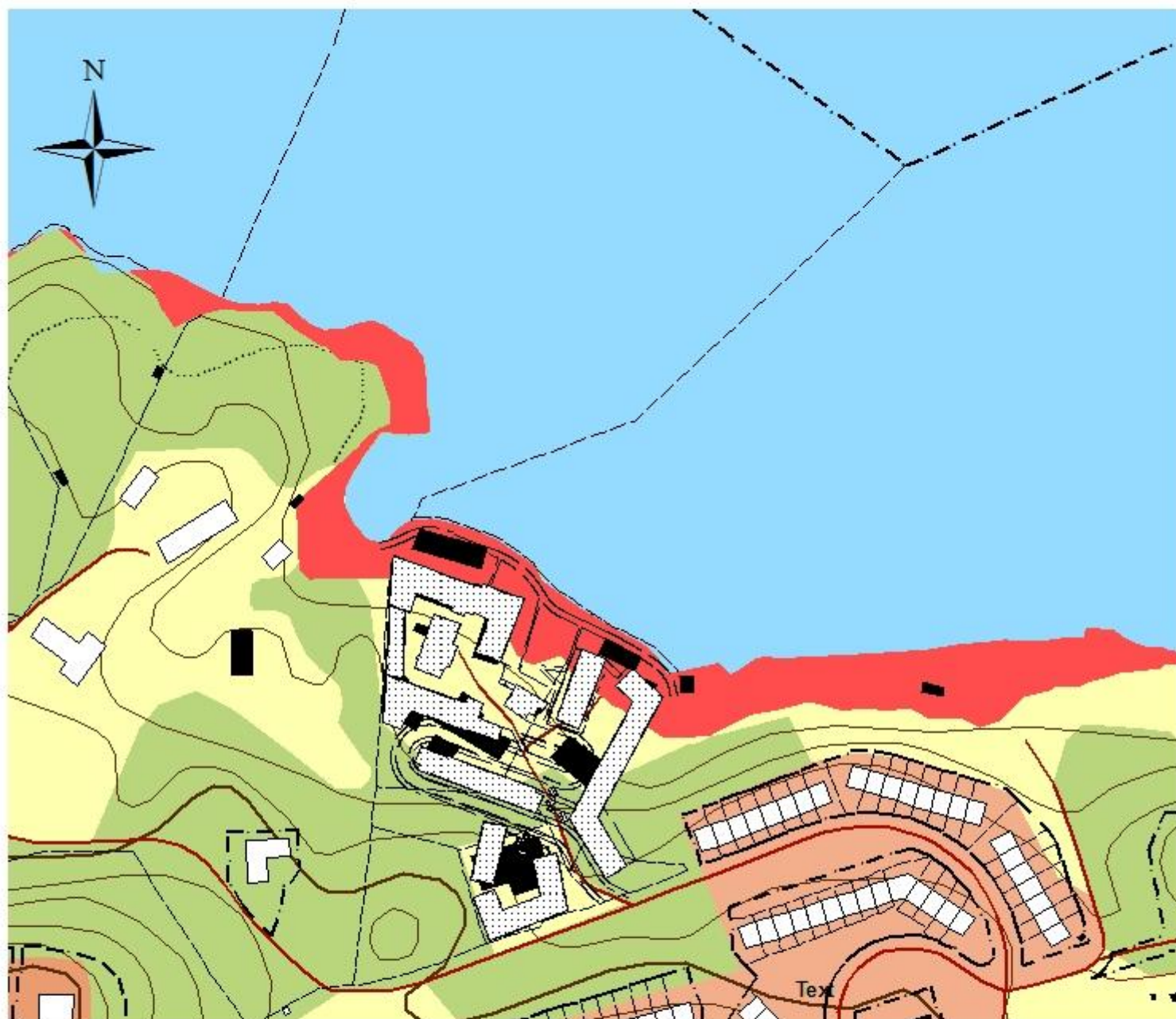




# Eolshäll Henriksberg, MSBs översvänningskartering, Sweref 99 TM, RH2000



## Teckenförklaring

 Planerad bebyggelse



 MSB Översvänningskartering nära Stockholm - dimensionerat flöde