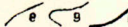





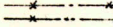






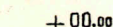
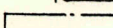


Kopia

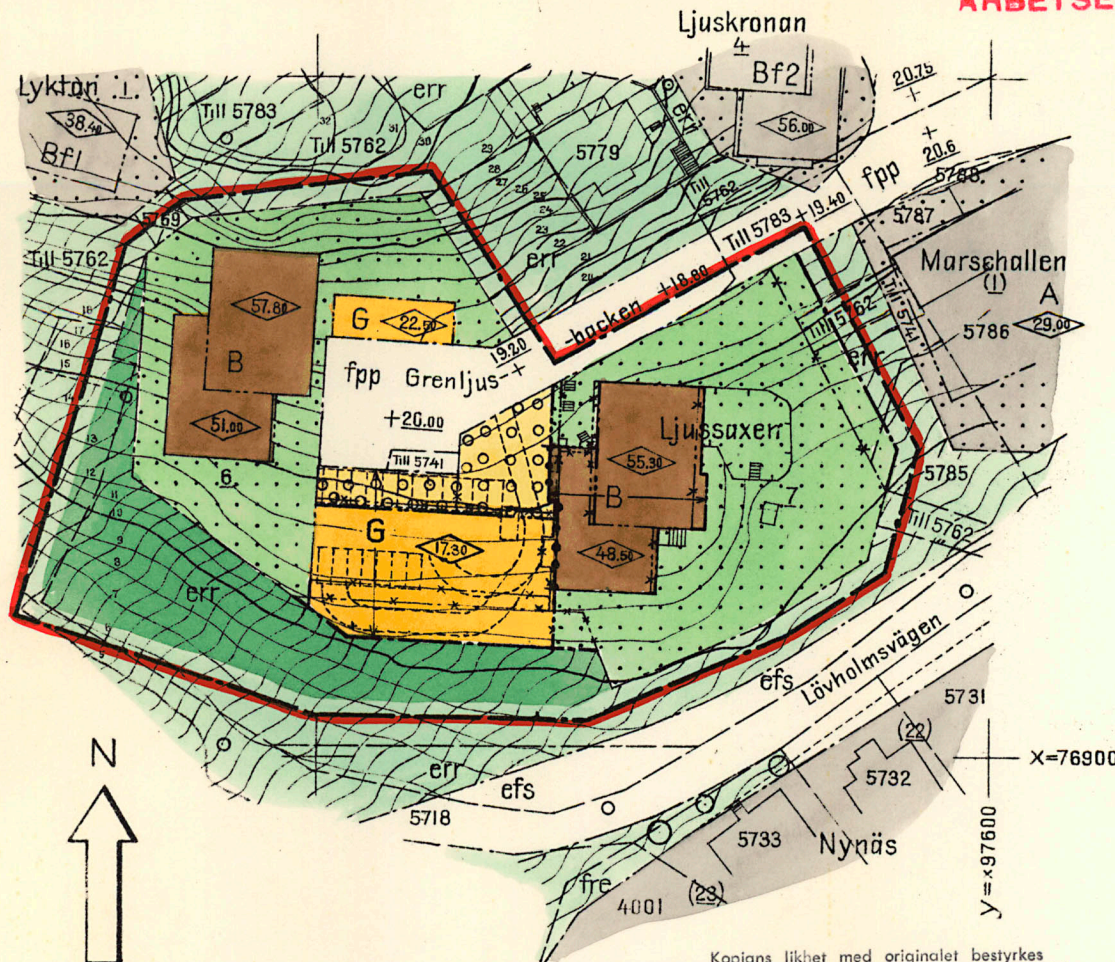
ARBETSEXEMPLAR

# FÖRSLAG TILL ÄNDRING AV STADSPLANEN FÖR KVARTERET LJUSSAXEN M.M. INOM STADSDELEN GRÖNDAL I STOCKHOLM

## BETECKNINGAR

-  Nivåkurvor
-  Befintlig byggnad
-  Gällande ägogräns
-  Gällande gräns för byggnadskvarter eller allmän plats
-  Gällande gräns mellan områden med olika stadsplanebestämmelser
-  Gällande gränser, som föreslås att utgå
-  Linje, belägen tre (3) meter utanför det område, för vilket fastställelse sökes
-  Föreslagen gräns för byggnadskvarter eller allmän plats
-  Föreslagen gräns mellan områden med olika stadsplanebestämmelser
-  Illustrationslinje
-  Gällande gatuhöjd
-  Gatumark
-  Park, allmän plats
-  Byggnadskvarter
-  Beteckningar, vilka hänför sig till särskilda bestämmelser

## STADENS NOLLPLAN




Kopians likhet med originalet bestyrkes  
Stockholm i stadsbyggnadskontoret den 26.10.1966

Arkiv

TILLHÖR  
STADSBYGGNADSKONTORETS  
ARKIV

Stadsplaneförslaget är upprättat på utdrag  
av Stadsmättningsavdelningens grundkarta  
betygar undertecknad mättningsman.  
Stockholm den 6/10 1961.  
Byggnadsnämnden har den 27/4 1962  
godkänt denna ändring av stadsplan.  
Stadsbyggnadsnämndens  
ordförande den 7/5 1962  
Barbro Sköld  
SKALA 1:1000



STOCKHOLMS STADS STADSBYGGNADSKONTOR  
den 25 okt. 1961

*Carl Lischewski*

*H. H. H. H.*

PL. 5735

Antagen i BN d. 27.4.1962	Fastställt ÖA d. 30.5.62	Godkänd i BN d.	Antagen av Sfd.	Fastställt KM d.
------------------------------	-----------------------------	-----------------	-----------------	------------------

011, 809

*Tand*

ARBETSEXEMPLAR

ARBETSEXEMPLAR

ARBETSEXEMPLAR