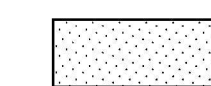
KOORDINATSYSTEMSystem i plan SWEREF 99 18.00
System i höjd RH 2000

FÖRKLARINGAR



Planerad byggnad

$$\begin{array}{r} +24 \\ \hline \end{array}$$

- Tolkade bergnivåer

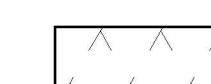


Undersökning Radon

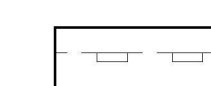
U

Rivna byggnader och vägar enligt ritning G101
JW-uppdrag: 1082140, dat. 1982-03-18

Befintliga byggnader och grundläggningar



☐ Grundläggning på murar och/eller plintar på berg.



Grundläggning på fast botten (friktionsjord).

Se SGF:s beteckningssystem
www.sgf.net

BET	ÄNDRINGEN AVSER	DATUM	SIG
PROJEKTERINGSUNDERLAG			
AB FAMILJEBOSTÄDER PRÄSTGÅRDSHAGEN 1, KV 14			
WSP SAMHÄLLSBYGGNAD AVD. GEOTEKNIK 121 88 STOCKHOLM-GLOBEN TEL: 010-722 50 00 www.wspgroup.se			
UPPDRAG NR 10211723	RITAD/KONSTRUERAD AV P. PERSSON	HANDLÄGGARE JAKOB VALL	
DATUM 2015-05-12	ANSVARIG JAKOB VALL		
PLANERAD BOSTADSBEBYGGELSE GEOTEKNISK UTREDNING TOLKADE BERGNIVÅER PLAN			
SKALA 1:200	A1	NUMMER G-10-103	BET

[illegible]