

RAPPORT

**RISKHANTERING I DETALJPLAN -
SPÅNGA CENTRUM ÖST**

2016-11-03

UPPDRAG 271787, Spånga Centrum Öst Riskhantering
Titel på rapport: Riskhantering i detaljplan - Spånga Centrum Öst
Datum: 2016-11-03

MEDVERKANDE

Beställare: AB Borätt
Kontaktperson: Linnea Clomén

Konsult: Tyréns AB
Uppdragsansvarig: Krister Carlens
Handläggare: Magnus Cederlund
Niklas Smedberg

REVIDERINGAR

Revideringsdatum -
Version: -
Initialer: -

1 SAMMANFATTNING

Inom planområdet Spånga Centrum Öst, beläget i Spånga Centrum, ska AB Borätt genomföra en ombyggnation av ett tidigare bostadsområde. Ombyggnationen av området omfattar utveckling av ett befintligt bostadsområde och verksamheter med kommersiella lokaler som exempelvis frisör, restauranger, caféer och kontorsverksamheter.

Tyréns har fått i uppdrag att göra en utredning avseende olycksrisker och förutsättningar att utveckla området genom en ombyggnation av fastigheterna. Riskutredningen utgör underlag till en eventuell detaljplaneändring.

Då planerad bebyggelse ligger närmare järnvägen än 150 meter ställer Länsstyrelserna i storstadslänen krav på att en riskanalys tas fram för att avgöra om planerad bebyggelse är lämpligt utifrån ett olycksperspektiv. Denna rapport är ett steg för att visa om det ur riskperspektiv är möjligt att bygga på den aktuella lokaliseringen.

Analysen är baserad på riskvärderingskriterierna presenterade av Länsstyrelsen i Stockholm (Länsstyrelsen i Stockholms län, 2016). I analysen utförs en fördjupad riskanalys avseende Mälارbanan med kvalitativa och kvantitativa analyser. Analyserna utförs med individ- och samhällsriskberäkningar och en kvalitativ analys utifrån olycksrisker till följd av urspärningsrisker.

Beräkningarna har visat att individrisken för det aktuella avståndet, cirka 45 meter, ligger under ALARP-området (As Low As Reasonably Practicable). Samhällsrisken ligger däremot i den nedre delen av ALARP-området, vilket innebär att riskerna kan tolereras om alla rimliga åtgärder är vidtagna.

Avseende urspärningsrisken från Mälарbanan förväntas inte ett urspärande tåg kollidera med någon av byggnaderna, då dessa är lokaliserade på cirka 45 meters avstånd från spårmit för de planerade spåren, vilket är ett tolerabelt skyddsavstånd.

Tyréns AB rekommenderar att följande åtgärder ska genomföras/beaktas vid utformningen av området Spånga Centrum Öst:

- Friskluftsintag till alla byggnader bör placeras bort från järnvägen eller på tak.
- Minst en utrymningsväg bör mynna bort från Mälарbanan, om det är praktiskt genomförbart. Det gäller främst de fastigheter vars fasader vetter mot Bromstenvägen och järnvägen.
- Fasader som vetter mot Mälарbanan bör utföras i klass A2-s1, d0 (obrännbart material).
- Tillgängligheten för räddningstjänsten ska beaktas i samband med utformningen av området.

2 INNEHÅLLSFÖRTECKNING

1	SAMMANFATTNING.....	3
2	INNEHÅLLSFÖRTECKNING	4
3	INLEDNING	6
3.1	UPPDRAGSBESKRIVNING.....	6
3.2	MÅL OCH SYFTE	6
3.3	OMFATTNING.....	6
3.4	TILLGÄNGLIGT UNDERLAG.....	6
3.5	METOD.....	7
4	RISKVÄRDERING	8
4.1	RISKVÄRDERINGSKRITERIER.....	8
5	FÖRUTSÄTTNINGAR	10
5.1	REGIONALA OCH NATIONELLA RIKTLINJER AVSEENDE RISKVÄRDERING.....	10
5.1.1	BENSINSTATIONER.....	10
5.1.2	BYGGNADSFRIIT AVSTÅND	11
5.2	ALLMÄN BESKRIVNING OM TRANSPORTER AV FARLIGT GODS	11
5.3	OMRÅDESBESKRIVNING.....	12
5.3.1	NÄRLIGGANDE DRIVMEDELSTATIONER	14
5.3.2	ÖVRIGA VERKSAMHETER.....	14
5.3.3	JÄRNVÄG MED TRANSPORTER AV FARLIGT GODS	14
5.3.4	OMKRINGLIGGANDE VÄGAR MED TRANSPORTER AV FARLIGT GODS	15
6	ANALYS.....	16
6.1	INLEDANDE RISKIDENTIFIERING.....	16
6.2	RISKER SOM UTREDS VIDARE	17
7	RISKANALYS.....	18
7.1	BERÄKNING AV INDIVIDRISK FÖR MÄLARBANAN	18
7.2	BERÄKNING AV SAMHÄLLSRISK FÖR MÄLARBANAN	19
7.3	RISKANALYS AVSEENDE URSPÅRNINGSOOLYCKA.....	19
7.4	OSÄKERHETER.....	20
8	RISKBEDÖMNING OCH ÅTGÄRDSFÖRSLAG	22
8.1	VÄRDERING AV TRANSPORTER MED FARLIGT GODS.....	22
8.1.1	KLASS 2 - BRANDFARLIGA OCH GIFTIGA GASER	22
8.1.2	KLASS 3 - BRANDFARLIGA VÄTSKOR	22
8.1.3	KLASS 8 - FRÄTANDE ÄMNEN	23
8.2	VÄRDERING AV RISK AVSEENDE URSPÅRNING.....	23
9	SLUTSATS OCH REKOMMENDERADE RISKREDUCERANDE ÅTGÄRDER.....	24

10	REFERENSER.....	25
11	BILAGA 1	26
11.1	SANNOLIKHETSUPPSKATTNING FÖR OLYCKA PÅ MÄLARBANAN.....	26
11.2	KONSEKVENSBERÄKNINGAR PÅ MÄLARBANAN	26
11.2.1	JUSTERING AV KONSEKVENSERNA FÖR FARLIGT GODS VID OLYCKA.....	26
11.2.2	JUSTERING AV SANNOLIKHETEN VID FARLIGT GODS OLYCKA FÖR SAMHÄLLSRISKBERÄKNINGEN.....	26
11.3	SAMHÄLLSRISK.....	27
11.4	BEFOLKNINGSPOPULATION I OMRÅDET.....	27

3 INLEDNING

3.1 UPPDRAGSBESKRIVNING

Inom planområdet Spånga Centrum Öst, beläget i Spånga Centrum, ska AB Borätt genomföra en ombyggnation av ett tidigare bostadsområde. Ombyggnationen av området omfattar utveckling av ett befintligt bostadsområde och verksamheter med kommersiella lokaler så som exempelvis frisör, restauranger, caféer och kontorsverksamheter.

Tyréns har fått i uppdrag att göra en utredning avseende olycksrisker och förutsättningar att utveckla området genom en ombyggnation av fastigheterna. Riskutredningen utgör underlag till en eventuell detaljplaneändring.

Då planerad bebyggelse ligger närmare järnvägen än 150 meter ställer Länsstyrelserna i storstadslänet krav på att en riskanalys tas fram för att avgöra om planerad bebyggelse är lämpligt utifrån ett olycksperspektiv. Denna rapport är ett steg för att visa om det ur riskperspektiv är möjligt att bygga på den aktuella lokaliseringen.

3.2 MÅL OCH SYFTE

Syftet med analysen är att bedöma risknivån för planerad bebyggelse inom det aktuella området med hänsyn till plötsligt inträffade händelser (olyckor).

Målet med analysen är att identifiera vilka olycksrisker som kan påverka den planerade bebyggelsen, hur hög risknivån är för bebyggelsen, samt att ge förslag på hur fortsatt riskhänsyn bör tas för att möjliggöra planerad etablering. Analysen tas fram för att vara en del av underlaget till upprättande av detaljplan för aktuellt område.

3.3 OMFATTNING

Analysen avser olycksrisker som kan påverka den föreslagna bebyggelsen. Den avser att besvara följande frågeställningar:

- Hur påverkas planområdet av järnvägen samt andra verksamheter i närområdet?
- Medger riskbilden utbyggnad av befintliga lokaler?
- Vilka åtgärder eller begränsningar måste beaktas i genomförandet?

Vid utformning av en detaljplan är det betydelsefullt att visa riskhänsyn. *Plan- och bygglagen* (Näringsdepartementet, 2010) utgår från att kommunerna i sina planer och beslut beaktar sådana risker för säkerhet som har samband med markanvändning och bebyggelseutveckling. Analysen är begränsad till transporter med farligt gods längs med järnvägen och andra eventuella riskobjekt i närområdet.

Analysen omfattar inte buller, vibrationer, elektromagnetisk strålning, översvämning, ras, skred, luft- eller markföroreningar.

3.4 TILLGÄNGLIGT UNDERLAG

För arbetet med utredningen och efterföljande rapport har följande underlag tillämpats:

- Exploateringsutredning 2015-12-01 av Brunnberg & Forshed Arkitektkontor AB
- Exploateringsutredning 2016-06-16 av Brunnberg & Forshed Arkitektkontor AB
- Informationen avseende drivmedelsstationerna har hämtats från respektive företags hemsida, Circle K respektive Shell. (Circle K, 2016) (Shell, 2016)

3.5 METOD

Den inledande riskanalysen utgår från följande metod:

- Riskidentifiering. Vilka risker kan påverka de planerade bostäderna.
- Avstånd till planerad bebyggelse relaterat till Länsstyrelsen i Stockholms riktlinjer.
- Riskanalys och värdering, inklusive en beräkning av individ- och samhällsrisk för att avgöra om åtgärder krävs.
- Analys av möjliga och lämpliga riskreducerande åtgärder.

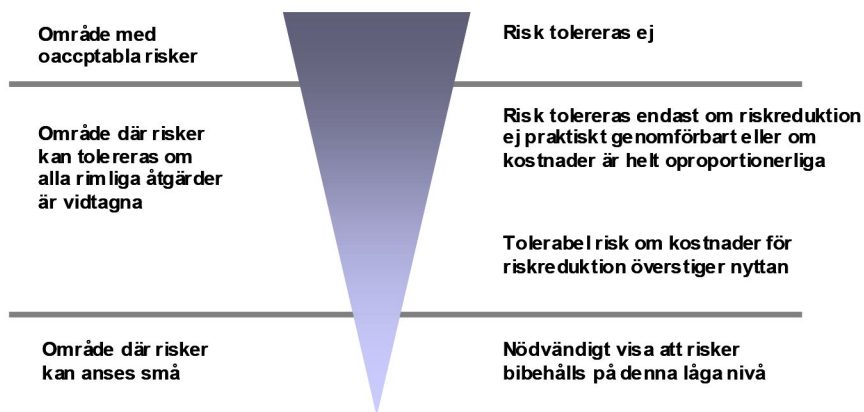
Konsekvensberäkningarna har simulerats med 10 000 iterationer i riskanalysverktyget @RISK, för att säkerställa att variation har beaktats. De flesta ingående variabler har tilldelats statistiska fördelningar istället för att representeras av en punktskattning. Beräkningsunderlaget togs fram i samband med projektet RIKTSAM, Riktlinjer för riskhänsyn i samhällsplaneringen, för Länsstyrelsen i Skåne län (Länsstyrelsen i Skåne Län, 2007).

4 RISKVÄRDERING

Värdering av risker har sin grund i hur riskerna upplevs. Som allmänna utgångspunkter för värdering av risk är följande fyra principer vägledande:

- Rimlighetsprincipen: Om det med rimliga tekniska och ekonomiska medel är möjligt att reducera eller eliminera en risk skall detta göras.
- Proportionalitetsprincipen: En verksamhets totala risknivå bör stå i proportion till den nytta i form av exempelvis produkter och tjänster verksamheten medför.
- Fördelningsprincipen: Riskerna bör, i relation till den nytta verksamheten medför, vara skäligt fördelade inom samhället.
- Principen om undvikande av katastrofer: Om risker realiseras bör detta hellre ske i form av händelser som kan hanteras av befintliga resurser än i form av katastrofer.

Risker kan kategoriskt placeras i tre olika fack. De kan anses vara tolerabla, tolerabla med restriktioner eller oacceptabla. Figur 1 beskriver principen för riskvärdering (Räddningsverket, 1997).



Figur 1 Princip för uppbyggnad av riskvärderingskriterier (Räddningsverket, 1997).

Det är nödvändigt att skilja på två grupper av personer när kriterier för risktolerans diskuteras för människors liv och hälsa. Dessa är dels personer ur allmänheten, s.k. "tredje man" och dels personer med anknytning till den analyserade riskkällan.

Privatpersoner, människor i sina bostäder, människor på offentliga platser och exempelvis i affärer etc. är att betrakta som "tredje man".

Denna indelning grundar sig i fördelningsprincipen, vilken innebär att enskilda grupper inte skall vara utsatta för oproportionerligt stora risker från en verksamhet i förhållande till de fördelar som verksamheten innebär för dem.

För "tredje man" innebär detta att risken från ett analysobjekt inte bör utgöra en betydande del av den totala risken som personer i denna grupp utsätts för eftersom "tredje man" har mycket liten, eller ingen nytta av att utsättas för risken.

4.1 RISKVÄRDERINGSKRITERIER

I Sverige finns i dagsläget inget nationellt beslut om vilka riskvärderingskriterier som ska användas. I faktabladet "Riktlinjer för planläggning intill vägar och järnvägar där det transporteras farligt gods" (Länsstyrelsen i Stockholms län, 2016) som Länsstyrelsen i Stockholms län publicerade år 2016 om riktlinjerna avseende riskhänsyn vid planläggning av ny bebyggelse anges inga nya riskvärderingskriterier utan man hänvisar till riskvärderingskriterierna i rapporten Värdering av risk (Räddningsverket, 1997).

Riskvärderingskriterierna omfattar två olika värderingsmått, dels individrisk och dels samhällsrisk. Individrisk är ett mått på risken för en person som befinner sig utomhus dygnet runt på en specifik plats, till exempel på ett visst avstånd från en transportled. Samhällsrisk är ett mått på risken för en population. Samhällsrisk inkluderar risker för alla personer som utsätts för en risk även om den bara sker vid enstaka tillfällen längs en 1 km lång sträcka.

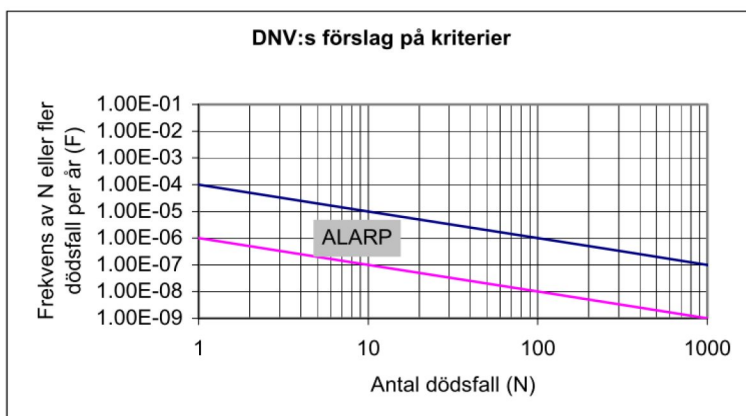
För individrisk föreslås följande kriterier av DNV:

- Övre gräns för område där risker under vissa förutsättningar kan tolereras: 1×10^{-5} /år
- Övre gräns för område där risker kan anses som små: 1×10^{-7} /år

För samhällsrisk föreslås följande kriterier av DNV:

- Övre gräns där riskerna under vissa förutsättningar anses som acceptabla:
 $F = 1 \times 10^{-4}$ per år för $N=1$ med lutningen på F/N -kurva -1.
- Övre gräns där risker anses vara acceptabla:
 $F = 1 \times 10^{-6}$ per år för $N=1$ med lutningen på F/N -kurva -1.

Toleranskriterierna för samhällsrisk som DNV har föreslagit för Sverige visas i Figur 2.



Figur 2 Av DNV föreslagna samhällsriskkriterier för Sverige (Räddningsverket, 1997).

Området mellan den övre och undre gränsen kallas för ALARP-området. ALARP står för As Low As Reasonably Practicable och innebär att risker kan tolereras om alla rimliga åtgärder är vidtagna.

I analysen används de toleranskriterier för individrisk och samhällsrisk som DNV har tagit fram på uppdrag av Räddningsverket.

5 FÖRUTSÄTTNINGAR

5.1 REGIONALA OCH NATIONELLA RIKTLINJER AVSEENDE RISKVÄDERING

Länsstyrelserna i storstadsregionerna (Stockholm, Skåne och Västra Götaland) har gemensamt tagit fram Riskhantering i detaljplanprocessen - riskpolicy för markanvändning intill transportleder för farligt gods (Länsstyrelserna, Skåne län, Stockholms län och Västra Götalands län, 2006) Riskhanteringspolicyn rekommenderar att riskhanteringsprocessen beaktas inom 150 m avstånd från en farligt gods-led.

Länsstyrelsen i Stockholm har även gett ut riktlinjer i faktabladet "Riktlinjer för planläggning intill vägar och järnvägar där det transporteras farligt gods" (Länsstyrelsen i Stockholms län, 2016) samt häftet "Riskhänsyn vid ny bebyggelse intill vägar och järnvägar med transporter av farligt gods samt bensinstationer" (Länsstyrelsen i Stockholms län, 2000). I rapporterna redovisas följande:

Vägar med transporter av farligt gods

- 25 m byggnadsfritt bör lämnas närmast transportleden.
- Tätt kontorsbebyggelse närmare än 40 m från vägkant bör undvikas.
- Inom 30 meter ställs krav på riskreducerande åtgärder. Typen av riskreducerande åtgärd varierar beroende på markanvändning.
- Sammanhållen bostadsbebyggelse eller personintensiva verksamheter (centrumanvändning i form av mindre galleria eller dylikt) närmare än 75 m från vägkant bör undvikas.
- Intill sekundära transportleder för farligt gods anser Länsstyrelsen att det i de flesta fall krävs ett bebyggelsefritt skyddsavstånd på minst 25 meter för bostäder (B), centrum (C), vård (D), handel (H), friluftsliv och camping (N), tillfällig vistelse (O), besöksanläggningar (R), skola (S) och kontor (K). I vissa fall kan ett skyddsavstånd på 15-20 meter vara tillräckligt, detta kan vara tillämpligt vid få transporter eller då de olyckor som kan inträffa har korta konsekvensavstånd.

Järnväg

- 25 m byggnadsfritt bör lämnas närmast järnvägen, mätt från spårets mitt.
- Tätt kontorsbebyggelse inom 30 m från järnvägen bör undvikas.
- Inom 30 meter ställs krav på riskreducerande åtgärder. Typen av riskreducerande åtgärd varierar beroende på markanvändning.
- Sammanhållen bostadsbebyggelse eller personintensiva verksamheter (centrumanvändning i form av mindre galleria eller dylikt) närmare än 50 m från järnvägen bör undvikas.

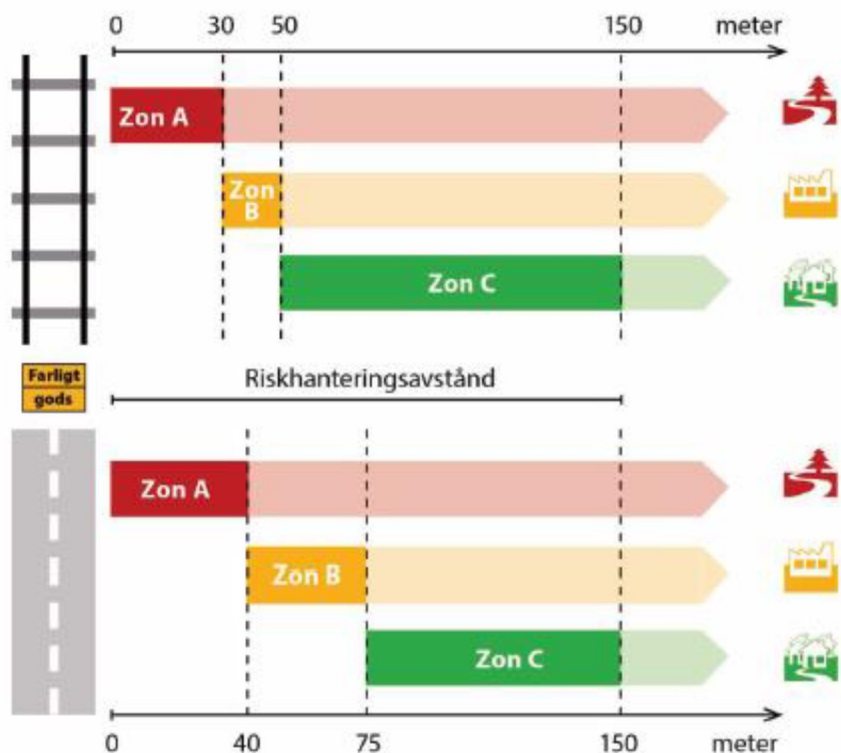
5.1.1 BENSINSTATIONER

- Ett minimiavstånd på 25 m bör hållas från bensinstation till kontor och liknande.
- Ett minimiavstånd på 50 meter bör hållas till bostäder, daghem, ålderdomshem och sjukhus samt samlingsplatser där oskyddade människor uppehåller sig.
- I nyplaneringsfallet bör alltid ambitionen vara att hålla ett avstånd på 100 meter från bensinstationen till bostäder, daghem, åldershem och sjukhus.

5.1.2 BYGGNADSFRI TT AVSTÅND

Länsstyrelsens policy är att i första hand nyttja skyddsavstånd som säkerhetsåtgärd, se Figur 3, samt att inte bebygga närmare än 25 meter från led för farligt gods.

Frångås de rekommenderade skyddsavstånden behöver det på ett tillfredsställande sätt redovisas om andra skyddsåtgärder behövs. Generellt ska detaljeringsnivån på riskanalysen öka ju närmare leden för farligt gods som bebyggelsen hamnar.



Rekommenderad markanvändning inom respektive zon

Zon A	Zon B	Zon C
G – drivmedelsförsörjning (obemannad)	E – tekniska anläggningar	B – bostäder
L – odling och djurhållning	G – drivmedelsförsörjning (bemannad)	C – centrum
P – parkering (lytparkering)	J – industri	D – vård
T – trafik	K – kontor	H – detaljhandel
	N – friluftsliv och camping	O – tillfällig vistelse
	P – parkering (övrig parkering)	R – besöksanläggningar
	Z – verksamheter	S – skola

Figur 3 Rekommenderade skyddsavstånd mellan transportleder för farligt gods och olika typer av markanvändning (Länsstyrelsen i Stockholms län, 2016).

5.2 ALLMÄN BESKRIVNING OM TRANSPORTER AV FARLIGT GODS

Gods som klassificeras som farligt gods delas in i nio klasser utifrån godsets egenskaper. Transporter med farligt gods kan innehålla en mängd olika ämnen vars fysikaliska och kemiska egenskaper varierar. Gemensamt är riskerna kring ämnenas inneboende egenskaper, som kan komma att påverka omgivningen vid en järnvägsolycka eller annan olycka under transporten.

För transporter av farligt gods på järnväg finns ett särskilt regelverk RID-S (Myndigheten för samhällsskydd och beredskap, 2015) Föreskrifterna reglerar bland annat förpackning, märkning och etikettering, vilka mängder som tillåts samt vilken utbildning involverade aktörer behöver. Allt för att undvika tillbud och olyckor.

Brandfarliga fasta ämnen i RID-klass 4, oxiderande ämnen och organiska peroxider i RID-klass 5, radioaktiva ämnen i RID klass 7 och övriga ämnens i klass 9 utgör normalt ingen fara för omgivningen då konsekvenserna koncentreras till vagnens närhet.

För olyckor med farligt gods är det framförallt fyra stycken konsekvenser samt kombinationer av dessa som utgör riskkällorna:

- Explosion (både från explosivämnen och från snabba brandförlopp i brännbara gasblandningar)
- Brand
- Utsläpp av giftig gas
- Utsläpp av frätande vätska

5.3 OMRÅDESBESKRIVNING

Spånga Centrum är beläget i nordvästra Stockholm intill järnvägen, Mälarbanan. Inom närområdet finns det livsmedelsaffärer, vårdcentral, bankkontor etc. I nära anslutning till projektet Spånga Centrum Öst finns det en bussterminal samt pendeltågsstation. Se Figur 4 nedan för en karta över området.



Figur 4 Karta över aktuellt område, nybyggnationen kommer att genomföras inom det markerade området, (Länstyselserna, 2016).

I samband med ombyggnationen av området kommer det totala antalet lägenheter att uppgå till 177 stycken och fördelningen mellan de olika storlekarna av lägenheter inom bostadsområdet framgår nedan av Tabell 1, (Brunnberg & Forshed Arkitektkontor AB, 2015) (Brunnberg & Forshed Arkitektkontor AB, 2016).

Tabell 1. Antalet lägenheter samt fördelning enligt exploateringsutredning, (Brunnberg & Forshed Arkitektkontor AB, 2015) (Brunnberg & Forshed Arkitektkontor AB, 2016).

Typ av lägenheter	Antal [st.]
1 Rum och kokvrå eller 2 rum och kokvrå	105
3 Rum och kök	28
4 Rum och kök	44

Inom detaljplanområdet planeras bostäder i flerfamiljshus. Bebyggelsen planeras med fasader som vetter direkt mot Mälarbanan. Se Figur 5 - Figur 7 för modellvyer från olika riktningar.



Figur 5 Modellvy från sydväst (Brunnberg & Forshed Arkitektkontor AB, 2015).



Figur 6 Modellvy från sydöst (Brunnberg & Forshed Arkitektkontor AB, 2015).



Figur 7 Modellvy från nordost (Brunnberg & Forshed Arkitektkontor AB, 2015).

5.3.1 NÄRLIGGANDE DRIVMEDELSTATIONER

Närmaste drivmedelstation är Shell i Spånga som ligger på Bromstensvägen/Spångavägen. På stationen hanteras bensin, diesel samt etanol (E85). Drivmedelstationen ligger över 250 meter från bebyggelsen och därmed antas den totala risknivån vara opåverkad.

Utöver Shell har även Circle K två olika drivmedelsstationer i närheten av Spånga. Det finns en drivmedelsstation som bara hanterar diesel på Finspångsgatan och drivmedelsstationen på Duvbovägen hanterar bensin, diesel samt etanol (E85). Då avståndet till drivmedelstationerna ligger över 250 meter från det aktuella bostadsområdet så antas den totala risknivån vara opåverkad. Avståndet till drivmedelstationen på Duvbovägen är över 500 meter och för drivmedelsstationen på Finspångsgatan är avståndet över 1 000 meter.

5.3.2 ÖVRIGA VERKSAMHETER

Lunda Industriområde ligger ca 1 000 meter bort, men inom industriområdet finns det inga verksamheter som hanterar farligt gods och antas därmed ej påverka risknivån för bebyggelsen. Utöver Lunda industriområde finns det inga andra verksamheter i närområdet som skulle kunna få en påverkan på planerad fastighet avseende olycksrisker.

5.3.3 JÄRNVÄG MED TRANSPORTER AV FARLIGT GODS

Intill området går järnvägen Mälarbanan. Mälarbanan är klassad som riksintresse för järnvägsändamål och är en hårt trafikerad järnväg. Banan sträcker sig mellan Stockholm och Örebro och trafikeras av pendeltåg, regionaltåg, fjärrtåg och godståg som kan innehålla farligt gods. Inga restriktioner finns över vilka typer av gods som kan gå på Mälarbanan, men i dagsläget är godstrafiken relativt begränsad. Järnvägen avgränsar området mot Nordost.

Mälarbanan ska byggas ut under åren 2017 - 2019. Järnvägen ska i samband med denna utbyggnad utvidgas med två nya spår, vilket leder till totalt fyra spår. På Mälarbanan förekommer det transporter av farligt gods och fördelningen mellan olika godsklasser redovisas i Tabell 2. I samma tabell, Tabell 2, redovisas även en allmän fördelning avseende transporterna av farligt gods i Sverige.

Tabell 2 Fördelning mellan olika klasser i allmänhet respektive på Mälarbanan, (Räddningsverket, 2006) (Trafikverket, 2010).

RID-klass	Ämne	Fördelning [%] - Räddningsverket (Räddningsverket, 2006).	Fördelning [%] - Mälarbanan (Trafikverket, 2010).
1	Explosiva ämnen	0,0	0,3
2	Gaser	15,2	16,2
3	Brandfarliga vätskor	53,9	21,6
4	Brandfarliga fasta ämnen	1,3	1,6
5	Oxiderande ämnen och organiska peroxider	12,1	8,1
6	Giftiga ämnen	1,3	0,0
7	Radioaktiva ämnen	0,0	0,0
8	Frätande ämnen	10,1	43,1
9	Övriga farliga ämnen och föremål	6,0	9,1

Enligt fördelningen i Tabell 2 går det att utläsa att RID-klass 2, 3 och 8 transporteras mest frekvent både i allmänhet samt på Mälarbanan, det som skiljer sig främst är fördelningen av klasserna 3 respektive 8. På Mälarbanan är andelen brandfarliga vätskor lägre än i allmänhet, medan andelen frätande ämnen är högre.

5.3.4 OMKRINGLIGGANDE VÄGAR MED TRANSPORTER AV FARLIGT GODS

Primära och sekundära vägar med transporter av farligt gods är belägna utanför en radie på 150 meter.

6 ANALYS

6.1 INLEDANDE RISKIDENTIFIERING

De olika riskobjekten har inledningsvis utvärderats baserat på riktlinjerna från Länsstyrelsen i Stockholms län, redovisade i avsnitt 5.1. Avstånden från olika riskobjekt till planområdet är uppskattade utifrån kartbilder.

Tabell 3 Inledande riskinventering för området.

Riskobjekt	Rek. avstånd enligt Länsstyrelsens riktlinjer [m]	Aktuellt avstånd till närmaste planerad bebyggelse [m]	Omfattning av transport med farligt gods	Fortsatt utredning?
Järnväg (Mälarbanan)	50 (bostäder)	Cirka 45 meter till närmaste byggnad.	På den aktuella järnvägen, Mälarbanan, förekommer det transporter av farligt gods.	Avståndet understiger Länsstyrelsens rekommendationer och kommer därför att utredas vidare.
Lunda Industriområde	-	1000	Nej, i området finns det inga verksamheter som hanterar farligt gods.	Nej, befintligt avstånd är över 250 meter.
Drivmedelstation Circle K – Duvbovägen	100	Över 500	Drivmedelstation med bensin, diesel och etanol (E85)	Nej, befintligt avstånd är längre än Länsstyrelsens riktlinjer.
Drivmedelstation Circle K – Finspångsgatan	100	Över 1000	Drivmedelstation med diesel	Nej, befintligt avstånd är längre än Länsstyrelsens riktlinjer.
Drivmedelstation Shell – Bromstenvägen/Spångavägen	100	Över 250	Drivmedelstation med bensin, diesel och etanol (E85)	Nej, befintligt avstånd är längre än Länsstyrelsens riktlinjer.

Den planerade bebyggelsen hamnar med ett kortare avstånd till järnvägen än vad Länsstyrelsen rekommenderar. Riskbilden som genereras av farligt godstransporter utreds vidare i denna riskbedömning. Riskbilden från Lunda Industriområde samt drivmedelsstationerna utreds inte vidare då avstånden mellan dessa och den planerade fastigheten överstiger Länsstyrelsens rekommendationer eller ligger på så långt avstånd att den totala riskbilden ej antas öka.

6.2 RISKER SOM UTREDS VIDARE

Enligt föregående avsnitt, avsnitt 6.1, är järnvägen identifierad som ett riskobjekt till den nya bebyggelsen. Planerad bebyggelse är placerad så pass nära Mälarbanan att en fortsatt utredning kommer att utföras. Utredningen kommer även att innefatta en kvantitativ analys för att bedöma lämpliga riskreducerande åtgärder.

De olycksrisker som är kopplade till järnvägen och kan innebära en påverkan på människors liv och hälsa för det aktuella området bedöms vara urspårning samt en olycka med farligt gods på Mälarbanan

Olyckorna är förknippade med både godstransporter av farligt gods samt övriga tåg, vilket kommer att beaktas i riskanalysen.

7 RISKANALYS

I detta kapitel ska nivån på de identifierade riskerna uppskattas. Utredningen utförs med en kvantitativ analys för olyckor avseende transporter med farligt gods och en kvalitativ analys avseende urspärningsrisker för att bedöma risken.

Detaljerade beräkningar, justeringar och antaganden finns presenterade i Bilaga 1.

7.1 BERÄKNING AV INDIVIDRISK FÖR MÄLARBANAN

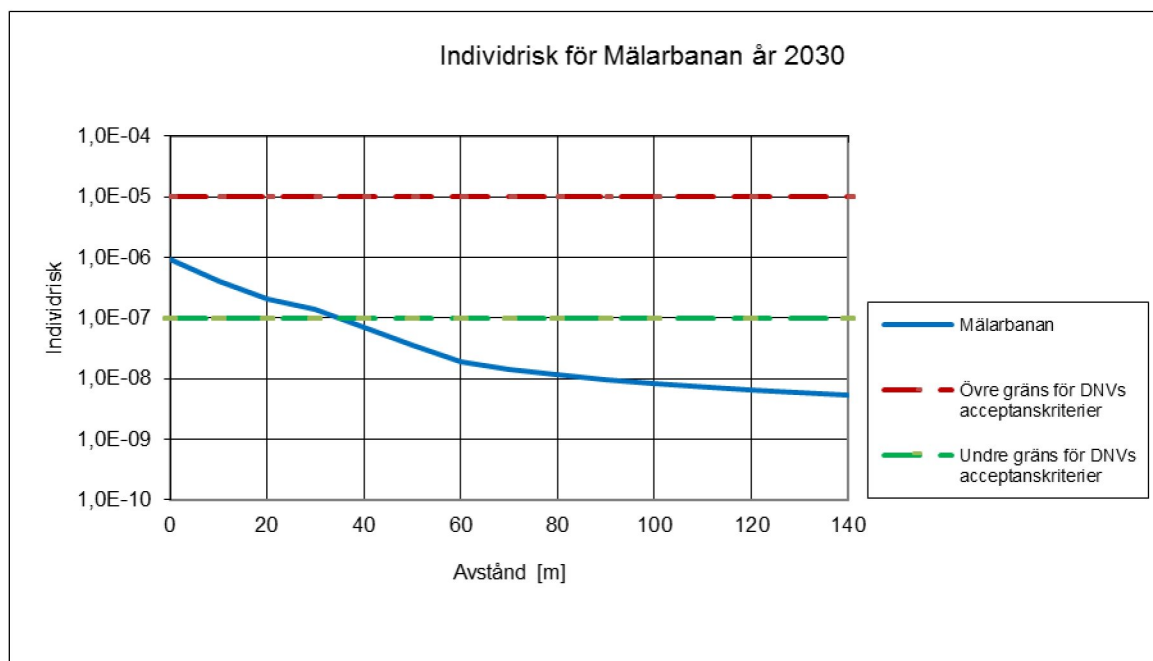
För att uppskatta risknivån för transporter med farligt gods inom området har individrisken beräknats för år 2030. Information avseende trafikeringen av spåren samt fördelningen av farligt gods har inhämtats från Trafikverket (Trafikverket, 2010) och redovisas i Tabell 4 för åren 2010 och 2030.

Tabell 4 Trafikering av spår (Trafikverket, 2010).

År	Tåg per vardagsmedeldygn [antal]	Godståg per vardagsmedeldygn [antal]	Godståg, tåglängd [m]
2010	219	10	650
2030	354	10	750

Spårsträckan förbi området bedöms ha en hög kvalitet och det finns inga plankorsningar. Ett avsnitt av 200 m har använts för analysen och inom denna sträcka förekommer det växlar. I den riskbedömning som utgör ett underlag till miljökonsekvensbeskrivningen för Mälarbanan angavs det att ca 1 % av godset utgörs av farligt gods på den aktuella sträckan (Trafikverket, 2010) och dessa uppgifter har använts vid beräkningarna.

Vidare beräkningsgång och antaganden redovisas i Bilaga 1. Resultatet av individrisken för år 2030 är enligt följande:

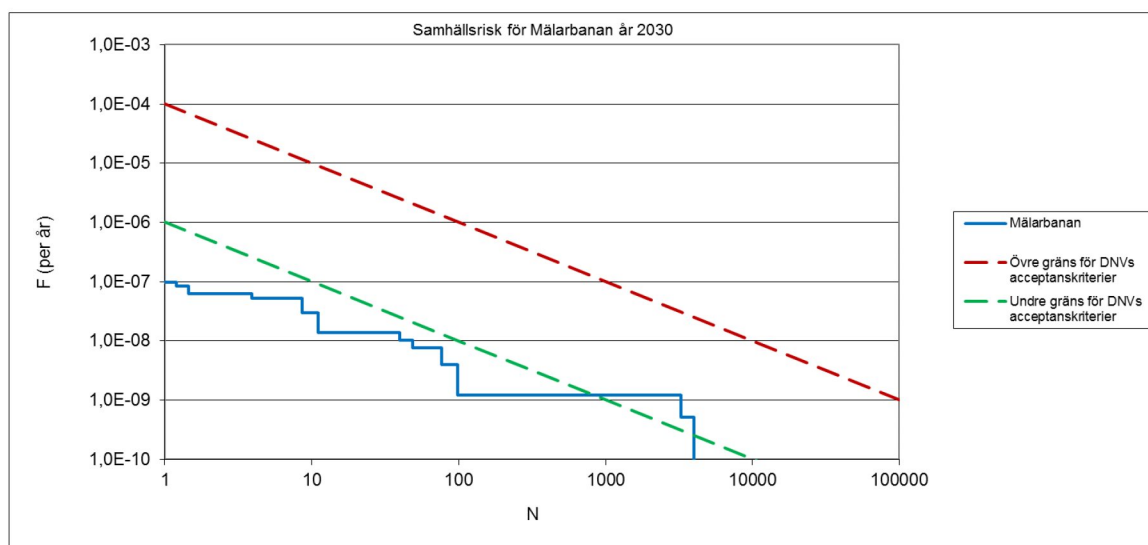


Figur 8 Redovisning av individrisk.

Risken för att omkomma för en enskild individ som vistas dygnet runt, året runt, hamnar under det så kallade ALARP-området vid närmaste fasad på de planerade bostäderna. Den beräknade individrisken för ett avstånd på 40 meter är cirka $7,25 \times 10^{-8}$.

7.2 BERÄKNING AV SAMHÄLLSRISK FÖR MÄLARBANAN

En beräkning av samhällsrisk inom området har utförts. Samhällsrisk för Mälarbanan är beräknad för ett område av 1 km² stort område längs med Mälarbanan. För att kunna beräkna samhällsrisk behövs ett mått för hur stort antal personer som befinner sig i området. Enligt beräkningar i Bilaga 1 visar prognosen för 2030 ett personantal på cirka 4 300 personer/km² för området Spånga-Tensta (Stockholm Stad, 2016).



Figur 9 Redovisning av samhällsrisk.

Risken på samhällsnivå är strax inom ett område då riskreducerande åtgärder bör vidtas om kostnaderna för dessa är i proportion med den riskreducerande effekten.

7.3 RISKANALYS AVSEENDE URSPÅRNINGSSOLYCKA

Det är inte enbart tåg som innehåller transporter med farligt gods som utgör en risk med avseende på urspårning. Tåg innehållande farligt gods samt alla andra tåg utgör en risk för urspårning med konsekvensen att tåget åker mot bebyggelsen eller kolliderar med andra tåg på järnvägen.

Tåg som kommer österifrån passerar en växel vid planområdet. En växling kan medföra en förhöjd sannolikhet för urspårning. Det kan även ske utifrån andra fenomen som kraftiga inbromsningar, spårlägesfel, solkurvor och sabotage. Om en urspårning leder till att ett godståg kommer utanför banvallen finns det en sannolikhet för att farligt gods kan läcka ut på grund av att vagnar skadas vid olyckan. Vid en urspårning kan tåg kollidera med andra tåg eller intilliggande byggnader.

För att uppskatta hur långt ett urspårande tåg kommer studeras statistik enligt Tabell 5 och Tabell 6.

Tabell 5 Data över hur långt urspårade resandetåg har avvikit från spårmit, samt viktad sannolikhet med beaktande av endast de kända data, (Banverket, 2001).

Avstånd [m]	0-1	1-5	5-15	15-25	>25	Okänt
Data [%]	69	16	2	2	0	12
Viktad sannolikhet [%]	78	18	2	2	0	-

Tabell 6 Data över hur långt urspårade godståg har avvikit från spårmit, samt viktad sannolikhet med beaktande av endast de kända data (Banverket, 2001).

Avstånd [m]	0-1	1-5	5-15	15-25	>25	Okänt
Data [%]	64	18	5	2	2	9
Viktad sannolikhet [%]	70	20	5	2	2	-

Tabell 5 och Tabell 6 påvisar en relativt låg sannolikhet för en kollision med en byggnad som är placerad över 30 meter är låg. På 25 meters avstånd finns en viss sannolikhet som dock är låg men mer sannolik än på 30 meter.

I den riskbedömningsstudie som har gjorts avseende järnvägsplanen Mälarbanan resulterar i ett maximalt konsekvensområde till följd av urspärning och sammanstötning på 30 meter, (Trafikverket, 2010).

7.4 OSÄKERHETER

Risikanalysen omfattar osäkerheter för att det ska vara möjligt att uppskatta sannolikheter och konsekvenser. Främst förekommer det osäkerheter utifrån tillhandahållet underlag och beräkningar, vilket är det som kan påverka resultatet från beräkningarna. I risikanalysen har därför konservativa värden valts genomgående i ett försök att säkerställa att risken inte undervärderas.

I rapporten redovisas två olika fördelningar av transporterna avseende farligt gods på järnväg, en gällande september år 2006 som avser järnvägen i allmänhet (Räddningsverket, 2006) samt en avseende åren 2009 - 2010 för Mälarbanan (Trafikverket, 2010). Utifrån Tabell 2 är det tydligt att fördelningen avseende transporterna av farligt gods skiljer sig åt, på Mälarbanan transporteras det en mindre andel brandfarliga vätskor (RID-klass 3) medan andelen frätande ämnen (RID-klass 8) är högre. Det är något som påverkar vilka typer av olyckor som eventuellt kan ske, en lägre andel brandfarliga vätskor medför att risken för pölbränder sannolikt blir lägre.

Information avseende Mälarbanan är tillhandahållen av Trafikverket och utgör den data som de kommer att använda i sitt planarbete vid ombyggnaden av Mälarbanan och i nuläget finns det ingen nyare statistik som är tillgänglig offentligt, vilket medför att uppgifterna delvis kan vara inaktuella.

Beräkningsmodellen för att räkna fram individrisken utomhus på olika avstånd, liksom andra modeller, är en förenkling av verkligheten. Beräkningsmodellen är uppbyggd av underliggande modeller kring olycksfrekvenser och konsekvenser från skadehändelser.

Genom att basera resultatet på beräkningar med 10 000 stycken iterationer, körningar av modellen, fångas dock bredden i utfallen upp och man kan lindra faktumet att det i grund och botten är förenklingar.

Samhällsriskberäkningarna bygger på antaganden om befolkningstäthet etc. Bedömningen är att de värden som använts är konservativa och skapar en robusthet. Beräkningarna då samhällsrisk är beräknad för ett område av 1 km². Runtomkring finns bebyggelse men även till större del gator och öppna ytor, vilket gör att beräkningar kan ge ett konservativt värde då personantalet beräknas invånare/km² och hänsyn ej är tagen till öppna ytor och parkeringsplatser framför kvarteren.

Urspårningsrisken bedöms utifrån den riskbedömningsstudie som har gjorts avseende järnvägsplanen Mälarbanan och data redovisas i Tabell 5 och Tabell 6 över hur långt urspårade godståg och resandetåg har avvikit från spårmit. Banverkets data (Banverket, 2001) är mer generellt framtagna för järnvägar och då Trafikverkets rapport (Trafikverket, 2010) specificerar sig på Mälarbanan bedöms det högst rimligen att beakta båda i denna analys.

Avseende data i Tabell 5 och Tabell 6 bedöms inte vegetationen medföra någon inverkan på data då höjdskillnaden är marginell mellan spår och ny bebyggelse.

8 RISKBEDÖMNING OCH ÅTGÄRDSFÖRSLAG

I detta avsnitt ska riskerna värderas utifrån genomförda analyser och förslag på riskreducerande åtgärder presenteras. De risker som analyseras avser utsläpp av farligt gods RID-klass 2, 3 och 8 samt olycka till följd av urspårning. Avsnittet inleder med en värdering av transporter med farligt gods och avslutar med en värdering av risk avseende urspårning.

8.1 VÄRDERING AV TRANSPORTER MED FARLIGT GODS

De mest frekvent förekommande transporterna med farligt gods längs med det aktuella området och som bedöms utgöra en risk är transporter av brandfarliga gaser (RID-klass 2), brandfarliga vätskor (RID-klass 3), och frätande ämnen (RID-klass 8) och ska utredas närmare. Dessa tre klasser tillsammans utgör ca 80 % av transporterna med farligt gods på Mälarbanan inom det aktuella området (Trafikverket, 2010).

Övriga klasser transporteras sällan på Mälarbanan och eventuella utsläpp begränsas även till tågets närhet och värderas därför inte vidare.

Länsstyrelsen i Stockholms policy är att i första hand nyttja skyddsavstånd som säkerhetsåtgärd och generellt gäller det att inom 25 meter ska det ej uppmuntras till stadigvarande vistelse.

8.1.1 KLASS 2 - BRANDFARLIGA OCH GIFTIGA GASER

Andelen transporter med brandfarliga och giftiga gaser på Mälarbanan i det aktuella området utgör ca 16 % av det totala antalet transporter med farligt gods enligt Trafikverket (Trafikverket, 2010), det är bara RID-klass 3 respektive 8 som transporteras i större omfattning. En olycka kan leda till ett utsläpp av brännbar och/eller giftig gas. Då det gäller giftiga ämnen så kan dessa sugas in via ventilationssystemet och leda till dödsfall inom byggnaden. Brandfarliga gaser kan exempelvis spridas till närområdet till följd av en olycka och därefter antändas till följd av en extern källa, vilket orsakar en brand.

Tryckkondenserade gaser är lagrade under tryck i vätskeform. Vid utströmning kommer en del av vätskan att förångas och övergå i gasform. Utströmningen ger upphov till ett gasmoln som driver i väg med vinden. Vid utströmning av brandfarlig gas används ofta termerna UVCE (Unconfined Vapour Cloud Explosion) och BLEVE (Boiling Liquid Expanding Vapor Explosion). UVCE inträffar om ett gasmoln antänds på ett längre avstånd från utsläppskällan och BLEVE är ett resultat av att en värmepåverkad kokande vätska (tryckkondenserad gas) släpps ut momentant från en bristande tank och exploderar med stor kraft.

Möjliga riskreducerande åtgärder kan vara:

- Friskluftsintag till byggnaderna placeras bort från Mälarbanan eller på tak.
- Utrymningsvägar ska finnas som mynnar bort från järnvägen

Med hänsyn till att denna RID-klass är en bland de främst förekomna på järnvägen, individrisk och samhällsrisk är inom ALARP så bedöms, ur kostnad/nytta perspektiv, en minsta nivå vara att placera ventilationssystemet på tak.

Det finns en risk för olycka och det är därför rimligt att säkerställa att utrymning kan ske. Om det är praktiskt genomförbart är åtgärden rimlig utifrån människors liv och hälsa samt ur ett kostnadsperspektiv.

8.1.2 KLASS 3 - BRANDFARLIGA VÄTSKOR

Transporter med brandfarliga vätskor förekommer näst mest frekvent på Mälarbanan. Vätskor som strömmar ut breder ut sig på marken och bildar vätskepooler. Beroende av vätskans flyktighet kommer avdunstningen att gå olika fort. Antänds en vätskepool uppstår en poolbrand. Strålningen från branden kan skada människor i omgivningen, vilka i värsta fall även kan omkomma. Byggnader i närheten av branden kan även antändas och börja brinna.

Strålningsnivån på byggnaden från en eventuell pölbrand beror bland annat av hur ett utsläpp med brandfarlig vätska kommer att sprida ut sig i det aktuella området där olyckan sker. Vanliga konsekvensavstånd är att en pölbrand kan få påverkan inom 25-30 meter från spårkant, men så långa avstånd som upp till 50 meter från spårkant är möjligt om pölen kan rinna i riktning mot bebyggelsen.

Möjliga riskreducerande åtgärder kan vara:

- Obrännbar fasad
- Brandklassade fönster

Eftersom individrisken är lägre än ALARP-området för det aktuella området och det är cirka 45 meter mellan räl och närmsta fasad är det inte aktuellt med brandklassade fönster ur ett kostnads-nytta perspektiv.

Fasaderna bör vara obrännbara för att inte medföra en omfattande brandspridning eller spridning till intilliggande byggnader. Motiveringen är att det är rimligt ur kostnadssynpunkt och för att vidta alla rimliga åtgärder och visa på god planering då samhällsrisken är inom ALARP-området.

8.1.3 KLASS 8 - FRÄTANDE ÄMNEN

Frätande ämnen är inte brandfarliga, utan kan skada levande vävnad, miljö eller utrustning. Det kan till exempel vara innehåll av natriumhypoklorit, vilket orsakar allvarliga skador på hud och ögon, utvecklar giftig gas vid kontakt med syra och är giftigt för vattenlevande organismer.

En olycka som leder till ett läckage bedöms ge konsekvenser i direkt närhet av utsläppet. Inga ytterligare åtgärder kopplade till frätande ämnen bedöms vara nödvändiga då skyddsavstånd på 45 meter har tillämpats.

8.2 VÄRDERING AV RISK AVSEENDE URSPÅRNING

Risken för urspårning värderas utifrån den riskbedömningsstudie som har gjorts avseende järnvägsplanen för Mälarbanan. I Tabell 5 och Tabell 6 redovisas data över hur långt urspårade godståg och resandetåg har avvikit från spårmitt och utifrån detta har följande konstaterats:

- Trafikverket bedömer maximalt urspårningsavstånd till 30 meter, (Trafikverket, 2010).
- Urspårningsavstånd utifrån tidigare utredningar indikerar att ett urspårande tåg med 95 % sannolikhet inom 5-15 meter från spåret, (Banverket, 2001).

Alla byggnader i det aktuella området är placerade på minst 45 meters avstånd.

9 SLUTSATS OCH REKOMMENDERADE RISKREDUCERANDE ÅTGÄRDER

Tyréns AB rekommenderar att följande åtgärder ska genomföras/beaktas vid utformningen av området Spånga Centrum Öst:

- Friskluftsintag till alla byggnader bör placeras bort från järnvägen eller på tak.
- Minst en utrymningsväg bör mynna bort från Mälarbanan, om det är praktiskt genomförbart. Det gäller främst de fastigheter vars fasader vetter mot Bromstensvägen och järnvägen.
- Fasader som vetter mot Mälarbanan bör utföras i klass A2-s1, d0 (obrännbart material).
- Tillgängligheten för räddningstjänsten ska beaktas i samband med utformningen av området.

10 REFERENSER

- Banverket. (2001). *Modell för skattning av sannolikheten för järnvägsolyckor som drabbar omgivningen, rapport 2001:5*. Borlänge: Banverket.
- Brunnberg & Forshed Arkitektkontor AB. (2015). *Exploateringsutredning*. Stockholm: Brunnberg & Forshed Arkitektkontor AB.
- Brunnberg & Forshed Arkitektkontor AB. (2016). *Exploateringsutredning*. Stockholm: Brunnberg & Forshed Arkitektkontor AB.
- Circle K. (den 9 september 2016). *Sök station*. Hämtat från Circle K:
http://www.circlek.se/sv_SE/pg1334072572280/privat/Vara-stationer/Sok-station.html
- Länsstyrelsen i Skåne Län. (2007). *Riktlinjer för riskhänsyn i samhällsplaneringen – Bebyggelseplanering intill väg och järnväg med transport av farligt gods. Rapport 2007:06*. Malmö: Länsstyrelsen i Skåne Län.
- Länsstyrelsen i Stockholms län. (2000). *Riskhänsyn vid ny bebyggelse, intill vägar och järnvägar med transporter av farligt gods samt bensinstationer, rapport 2000:01*. Stockholm: Länsstyrelsen i Stockholms län.
- Länsstyrelsen i Stockholms län. (2016). *Riktlinjer för planläggning intill vägar och järnvägar där det transporteras farligt gods, Faktablad 2016:4*. Stockholm: Länsstyrelsen i Stockholms län.
- Länsstyrelserna, Skåne län, Stockholms län och Västra Götalands län. (2006). *Riskhantering i detaljplaneprocessen - riskpolicy för markanvändning intill transportleder för farligt gods*. Stockholm: Länsstyrelserna, Skåne län, Stockholms län och Västra Götalands län.
- Länsstyrelserna. (den 9 september 2016). *Länsstyrelsens WebbGIS*. Hämtat från Länskarta Stockholms län: <http://extra.lansstyrelsen.se/gis/Sv/Pages/karttjanster.aspx>
- Myndigheten för samhällsskydd och beredskap. (2015). *MSBFS 2015:2 Myndigheten för samhällsskydd och beredskaps föreskrifter om transport av farligt gods på järnväg*. Stockholm: Myndigheten för samhällsskydd och beredskap.
- Näringsdepartementet. (2010). *SFS 2010:900. Plan- och Bygglagen*. Stockholm.
- Räddningsverket. (1997). *Värdering av risk*. Karlstad: Räddningsverket.
- Räddningsverket. (2006). *Kartläggning av farligt godstransporter - September 2006*. Karlstad: Räddningsverket.
- Shell. (den 9 september 2016). *Bensinstationer*. Hämtat från Shell:
<http://www.shellstationer.se/bensinstationer>
- Stadsbyggnadskontoret i Göteborg. (1999). *Översiktsplan för Göteborg stad - Transporter av farligt gods*. Göteborg: Stadsbyggnadskontoret i Göteborg.
- Stockholm Stad. (den 8 September 2016). *Detaljerad statistik*. Hämtat från Stockholm Stad:
<http://statistik.stockholm.se/detaljerad-statistik>
- Trafikverket. (2010). *PM riskbedömning olyckors påverkan på människors hälsa och på miljön i driftskedet*. Stockholm: Trafikverket.

11 BILAGA 1

11.1 SANNOLIKHETSUPPSKATTNING FÖR OLYCKA PÅ MÄLARBANAN

Förväntat antal olyckor med farligt gods på järnväg beräknas enligt metodiken beskriven i Banverkets modell för skattning av sannolikheten för järnvägsolyckor som drabbar omgivningen (Banverket, 2001). Beräkningar har utförts för fyra spår år 2030. De beräkningar som har genomförts har baserats på de beräkningar som utarbetades i samband med projektet RIKTSAM. Beräkningarna bygger på 10 000 iterationer, i programvaran @Risk, för att ta hänsyn till variationer beroende på väder etc.

Antalet godståg är beräknat utifrån Tabell 4, med 10 stycken tåg per vardagsmedeldygn. Antalet vagnar per tåg har uppskattats genom att anta att varje vagn är 25 m och enligt uppgifter från Trafikverket är längden för godståg cirka 750 meter (Trafikverket, 2010). Detta medför att medelantalet vagnar per tåg blir cirka 30 stycken, vilket har använts vidare i analysen.

Sannolikheten för en olycka med farligt gods som leder till utsläpp har beräknats enligt VTI-metoden, resultatet redovisas i tabell 8.

Tabell 8 Skadefrekvens för farligt gods på Mälarbanan år 2030.

Frekvens skadade farligt godsvagnar vid urspårningar	$7,54 \times 10^{-5}$ per år
Frekvens skadade farligt godsvagnar vid kollision tåg-tåg	$8,39 \times 10^{-7}$ per år
Frekvens utsläpp av farligt gods	$2,29 \times 10^{-5}$ per år
Frekvens farligt gods utan utsläpp	$7,63 \times 10^{-5}$ per år

Förväntat antal olyckor med farligt gods (så kallade farligt godsolyckor), som leder till utsläpp av farligt gods på Mälarbanan för år 2030 beräknas till $2,29 \times 10^{-5}$ per år. Resultatet har använts för beräkningarna avseende individ- respektive samhällsrisk.

11.2 KONSEKVENSBERÄKNINGAR PÅ MÄLARBANAN

Följande justeringar av antaganden har utförts jämfört med beräkningarna som utarbetades i samband med projektet RIKTSAM:

11.2.1 JUSTERING AV KONSEKVENSERNA FÖR FARLIGT GODS VID OLYCKA

När det gäller klass 5, oxiderande ämnen, krävs det att vagnen kolliderar med en annan vagn för att en explosion ska kunna uppstå. I riskanalysen som togs fram för fördjupad översiktsplan för Göteborg framgår att sannolikheten för att detta ska ske då 30 godståg trafikerar sträckan per dygn är ca 0,0005, (Stadsbyggnadskontoret i Göteborg, 1999). För att beakta att klass 5 ändå kan leda till en explosion antas att 1 % av den transporterade mängden medför samma konsekvenser som klass 1.1 massexplosiv vara.

11.2.2 JUSTERING AV SANNOLIKHETEN VID FARLIGT GODS OLYCKA FÖR SAMHÄLLSRISKBERÄKNINGEN

Då frekvensen för en olycka med farligt gods beror på hur stort konsekvensområdet för de enskilda klasserna blir, justeras frekvenserna. Frekvensen för en olycka beräknas för en sträcka på 200 meter. Frekvensen justeras sedan för respektive klass baserat på avstånden nedan. Frekvensen minskas eller ökas baserat på följande formel:

$$\text{Frekvens för scenario} = \text{frekvensen för olycka 200 m} \frac{\text{dimensionerande avstånd} \cdot 2}{200 \text{ m}}$$

11.3 SAMHÄLLSRISK

En uppskattning av samhällsriskerna inom området har utförts. Den yta som har undersökts är för ett 1 km² stort område.

I samhällsriskberäkningarna har personantalet för bostäderna inhämtats från arkitekter och uppgifter om antalet lägenheter eller personantal har uppskattats utifrån det underlag som fanns tillhanda då beräkningen utfördes. I de fall där endast antalet lägenheter redovisas har personantalet antagits till 2 personer per lägenhet.

Den totala ytan för området som är planerat att utvecklas är cirka 3 500 m² (0,0035 km²).

11.4 BEFOLKNINGSPOPULATION I OMRÅDET

Spånga-Tensta stadsdelsnämnd tillhör Stockholms stads kommun. Folkmängdsstatistik för stadsdelen avseende år 2015 uppgår till 37 868 personer. I en prognos för år 2025 anges befolkningspopulationen till 48 682 personer (Stockholm Stad, 2016). Med ett linjärt samband medför detta ett förväntat personantal på cirka 54 000 år 2030. Stadsdelen är 12,85 km² vilket ger ett personantal på cirka 4 300 personer/km² för år 2030, avrundat uppåt till närmaste hundratal.