



Centrala Telefonplan

Program för allmän platsmark

November 2022

Dokumentet **Centrala Telefonplan - Program för allmän platsmark** har tagits fram parallellt med detaljplan för Centrala Telefonplan på uppdrag av Exploateringskontoret, Stockholm stad.

Arbetet har utförts av: Alf Orvesten, Diana Holmbom, Ida Sjöberg, Anders Kling på LAND Arkitektur.

Foton och illustrationer: LAND Arkitektur om inget annat anges

November 2022

Innehållsförteckning

| | |
|-----------------------------|-----|
| Innehållsförteckning | s.3 |
|-----------------------------|-----|

Inledning

| | |
|-------------------------|-----|
| - Bakgrund | s.4 |
| - Syfte och disposition | s.4 |

1. Förutsättningar och analyser

| | |
|-------------------------------|-------|
| - Område för stadsutveckling | s. 6 |
| - Park och grönsstruktur | s. 7 |
| - Sociotopvärden | s. 8 |
| - Stråk | s. 9 |
| - Barn och unga i Telefonplan | s. 9 |
| - Ekologi | s. 10 |
| - Kulturhistoria | s. 11 |
| - Sammanfattande slutsatser | s. 12 |

2. Programförslag

| | |
|-------------------------|-------|
| - Vision | s. 14 |
| - Mål | s. 14 |
| - Övergripande struktur | s. 14 |
| - Parker och torg | s. 15 |
| - Gång- och cykelstråk | s. 16 |
| - Gator | s. 17 |
| - Illustrationsplan | s. 18 |
| - Friytetillgång | s. 19 |

3. Gestaltning: Parker och torg

| | |
|--------------------------|-------|
| - Telefonparken | s. 22 |
| - Mindre platsbildningar | s. 29 |
| - Idrottsparken | s. 30 |
| - Västbergaskogen | s. 32 |

4. Gestaltning: Gator

| | |
|------------------|-------|
| - Gatukaraktärer | s. 36 |
|------------------|-------|

Inledning

Bakgrund

Centrala Telefonplan planeras att stärkas som en attraktiv kollektivtrafiknod och utvecklas med bostäder, kontor, handel, förskola, nya torg och parker. Utbyggnadsprincipen för bebyggelsen innebär tillskapandet av en grupp höga hus i en 20-30 våningsskala, integrerade i en kvartersstruktur med lägre bebyggelse i varierande höjd. Inom planen föreslås en överdäckning av tunnelbanan som öppnar upp för nya kopplingar inom stadsdelen och ger plats för en serie allmänna platser med olika kvaliteter och vistelsevärden. Tillsammans bildar denna serie av allmänna platser en sammanbindande länk inom området och för områdena runt omkring.

Syfte och disposition

I detta program beskrivs hur de allmänna platserna inom Centrala Telefonplan är tänkta att utvecklas. Programmet är uppdelat i fyra delar. *1. Förutsättningar och analyser*; redovisar de förutsättningar och det analysarbete som ligger till grund för programmets förslag. *2. Programförslag*; redovisar övergripande hur allmän platsmark är tänkt att utvecklas och *3. Gestaltning: Parker och torg* samt *4. Gestaltning: Gator*; beskriver lite mer ingående hur de allmänna platserna inom Centrala Telefonplan är tänkta att utformas och vilka funktioner och upplevelsevärden de kan innehålla.

Arbetet med programmet har pågått parallellt med arbetet med detaljplanen efter det att stadsbyggnadsnämnden i augusti 2020 beslutat om en ny utbyggnadsprincip för Centrala Telefonplan.

1. Förutsättningar och analyser

Förutsättningar och analyser

Område för stadsutveckling

Telefonplan har under det senaste decenniet stått inför en omfattande omvandling med redan uppförd och planerad bostadsförtätning i närhet till aktuellt planområde. Utöver det bostadstillskott om ca 1.000 lägenheter kopplat specifikt till den detaljplan som detta program avser så rör det sig om ytterligare ca 3.000 lägenheter som redan tillkommit eller är i färd med att bebyggas inom en 500 m radie från planområdet. Därutöver planeras även ytterligare bebyggelse i form av kontorsbyggnader.

Vid planering av allmän platsmark är det viktigt att se till helheten och vad som händer även utanför det aktuella planområdet. I detta fall med flera nyligen verkställda och pågående planer i närområdet så är det av särskild vikt. En förutsättning för utvecklandet av allmän platsmark inom Centrala Telefonplan har därför varit att förstå förutsättningarna och möjligheterna utifrån olika skalor:

Ett *planområde* som berör den geografi som ingår i detaljplanen och där planförändringar kommer att ske.
Ett *programområde* som berör den geografi inom vilken

investeringar i form av allmän platsmark kommer ske men där det inte finns behov av förändrad detaljplan (i tillägg till planområdet så handlar detta primärt om en utveckling av Västbergaskogen). Samt ett *närområde* som berör den vidare geografin om ca 500 m radie utanför aktuellt planområde.

Telefonplans torg ingår i planområdet för att släcka ut del av en äldre stadsplan, inga förändringar planeras på torget förutom dragning av ny cykelbana i söder. Torget har därför inte ingått i programområdet.



Planområde, svart streckad linje.
Inom planområdet är ny bebyggelse/kvartersmark illustrerade i vit linje/fyll. Illustrerad med svart skraffering är eventuellt tillkommande kontorsbebyggelse, vilken hanteras i annan detaljplan. Illustrerat i svart linje är pågående byggprojekt och nyligen färdigställda byggnader.



Programområde, svart streckad linje.



Närområde, svart streckad linje med vit fyll.

Förutsättningar och analyser

Park och grönstruktur

Planområdet som till stor del består av ett spårområde och omkringliggande ruderatmark har idag väldigt liten tillgång till park och andra allmänna platser. Den park som finns inom planområdet idag är en liten närlek vid kvarteret Tvålfvingan. Intill planområdet finns Västbergaskogen som idag är svårtillgänglig men nyttjas och uppskattas av boende, skolor och förskolor i området. Nära finns även Radiusparken, en nyligen anlagd kvarterspark, samt Telefonplans torg. Inom närområdet återfinns stadsdelsparkerna Teaterparken i väst och Elektrarparken i sydost på andra sidan E4/Södertäljevägen. Mot Midsommarkransen återfinns även parkerna Svandammsparken, Enbacken och Julikullen. Utsparat mellan de olika bostadsområdena finns dessutom kilar av naturmark som bildar gröna samband. Idag finns en relativt god tillgång till stadsdelsparker på lite längre avstånd från planområdet. Tillgången till mer nära rekreativa ytor och grönstruktur är dock låg.

Vid utveckling av allmän platsmark i Centrala Telefonplan så är det viktigt att tillskapa flera parker och sammanhängande grönstruktur inom planområdet. Det är även viktigt att arbeta för att tillskapa goda kopplingar till de intilliggande stadsdelsparkerna.



Förutsättningar och analyser

Sociotopvärden

En sociotop är en offentlig friyta med vistelsevärden. Sett till befintliga sociotopvärden inom närområdet visar att det finns tillgång till; bollspel, evenemang, naturlek och uteservering. Inom planområdet råder det avsaknad av; grön oas, lekplatslek, blomprakt, promenad, picknick, sittplatser i sol och skridskoåkning.

Centrala Telefonplan och dess närområde kommer i framtiden att vara en plats där många olika människor kommer att vistas. Det är viktigt att det finns en stor variation av såväl upplevelsevärden som sociotopvärden så att olika människor känner sig välkomna och finner värden inom de nya allmänna platser som utvecklas. Utvecklingen av allmän platsmark inom Centrala Telefonplan bör komplettera de sociotopvärden som idag saknas i närområdet.

INOM 200M

G - Grön oas
L - Lekplatslek
Pr - Promenader
R - Ro
S - Sitta i solen

INOM 500M

Bl - Blomprakt
Bo - Bollspel
F - Folkliv
Nl - Naturlek
Pl - Parklek
P - Picknick
St - Skate

INOM 1-2KM

E - Evenemang
Pu - Pulkaåkning
Sk - Skridskor
T - Torghandel
U - Uteservering
Ut - Utsikt

ÖVRIGA (Tillägg)

Ug - Utegym
H - Hundrast



Xx - Befintligt sociotopvärde **xx** - Planerat sociotopvärde utanför programområdet

Förutsättningar och analyser

Stråk / Barn och unga i Telefonplan



Stråk

Som gående mellan Hågerstensåsen - Telefonplan - Midsommarkransen är det idag svårt att orientera sig och man rör sig främst i trafikstörda miljöer. De gröna promenaderna i närområdet ligger på höjder och är ofta svårtillgängliga.

Utvecklingen av allmän platsmark inom Centrala Telefonplan bör verka för att tydligare länka samman gångstrukturen och öka orienterbarheten inom såväl planområdet som närområdet. Allmän platsmark bör vidare erbjuda goda och varierande vistelsemiljöer för gående som är tillgänglighetsanpassade.



Barn och unga i Telefonplan

Idag är många barn och unga boende i närheten av planområdet. Här finns även flera skolor och förskolor som i hög grad utnyttjar de allmänna platserna i sin verksamhet. Särskilt Västbergaskogen är ett populärt utflyktsmål. I dialogprocess med barn och unga (IBKA) har det bl.a. framkommit att det finns en önskan att kunna gå trafiksäkert till parker i närområdet, att äldre barn som vistas i området upplever vissa gångstråk som otrygga på kvällar och att de önskar större parker med mer varierande aktiviteter.

Utvecklingen av allmän platsmark bör verka för trygga och trivsamma gång- och cykelvägar samt fler vistelsemiljöer med så väl organiserad som oorganiserad lek för barn och unga. I Västbergaskogen bör man värna barnens möjligheter att vistas i naturliga miljöer. Det är av största vikt att allmänna platser och i synnerhet lekparken planeras utifrån förutsättningen att det kommer råda högt besöksstryck.

Förutsättningar och analyser

Ekologi



Planområdet Centrala Telefonplan utgörs idag främst av ett spårområde och omkringliggande ruderatmark. Här finns vissa ekologiska värden, särskilt kopplat till äldre träd i utspärad naturmark utmed Telefonvägen och Mikrofonvägen. Inom programområdet återfinns Västbergaskogen, en mindre stadsnära blandskog med i huvudsak ungt trädskikt. Fältinventering och ekologisk utredning av Västbergaskogen har visat att här finns värden kopplade till lövskogsområden, och knutna till träd, insekter och fåglar. Det som noterats är triviala fåglar och insekter och skogen anses inte ha en särskilt hög betydelse som livsmiljö för många artgrupper. Givet Västbergaskogens närhet till större och mer sammanhängande naturområden så har den dock god potential att i framtiden utvecklas till ett område där såväl eklevande insekter och artgrupper knutna till ädellöv får goda förutsättningar att sprida och etablera sig. De stora ekologiska värdena finns alltså idag inom Centrala Telefonplans

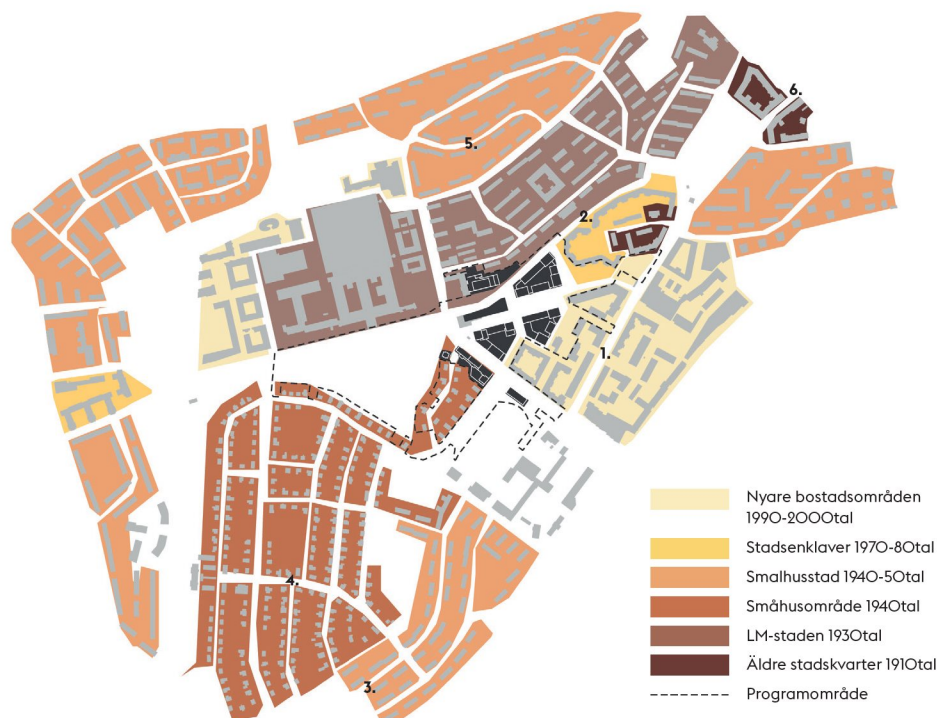


närområde. I Teaterparken, strax väster om programområdet, finns aktivitetsområde för barrskogsmesar och sammanhållande ekområden. En bit längre bort finns Hågerstensåsen, som ligger som en halvcirkel ca 600 m runt programområdet ifrån nordöst till sydväst, och Solbergaskogen, som ligger söder om E4, båda är utpekade som ekologiskt särskilt betydelsefulla livsmiljöer för skyddsvärda arter.

Utvecklingen av allmän platsmark inom Centrala Telefonplan bör verka för att den biologiska mångfalden och spridningskorridorer för arter knutna till ädellöv stärkas på ett vis som gynnar de ekologiska värdena såväl i planområdet som dess närområde. Grönkompensation kan med fördel ske i Västbergaskogen i form av friställning av ekar, utplacering av död ved i solbelysta områden, samt uppsättning av fågelholkar.

Förutsättningar och analyser

Kulturhistoria



Vid Telefonplan finns flera distinkta stadsbyggnadskaraktärer. Öster om planområdet finns nyare bostadsområden med hög exploatering, slutna till halvslutna gårdar och gator med alléträd. Mot nordöst finns stadsenklaver från 1980-talet. Här är gårdarna slutna och gatorna kantas med mindre platsbildningar. I sydväst, finns småhusområden från 1940-talet med häckomgärdade tomter och smala grönskande gator. Slutligen i norr finns LM-staden som är ett riksintresse för kulturmiljövården. Här är smalhus placerade i stråk av naturmark, kvartersmarken har parkkaraktär och är ofta allmänt tillgänglig via enkla gångstråk.

Utvecklingen av allmän platsmark i Centrala Telefonplan bör ta hänsyn, binda samman och komplettera karaktärer och funktioner hos de allmänna platserna i omkringsliggande bebyggelsestruktur från olika tidsepoker.



1. Nyare bostadsområden. Tellusborgsvägen. Gatorna har alléträd. Längs huvudgator finns lokaler som vänder sig mot breda trottoarer.



2. Stadsenklaver 1970-80-tal. Telefonvägen. Mindre platsbildning längs gatan med trädplanteringar och avvikande markmaterial.



3. Småhusstad. Tångvägen. Gaturum med grön förgårdsmark och träd tätt intill fasader.



4. Småhusområde. Mejselvägen. Lokalgatorna präglas av häckomgärdade tomter med mindre träd som tittar fram i gaturummet.



5. LM-staden. Pingstvägen. Gaturum med grön förgårdsmark likt småhusstaden. Träd på förgårdsmark.



6. Äldre stadskvarter. Midsommarkransen, Vattenledningsvägen. Ofta med gröna miljöer i foden av gatorna.

Förutsättningar och analyser

Sammanfattande slutsatser

- Det pågår en stor förtätning inom och i närheten av Centrala Telefonplan med många nya boende och arbetande. Utvecklingen av allmän platsmark bör ta ett helhetsgrepp om närområdet och svara upp mot de behov som uppstår i form av tillgång till slittåliga och kvalitativa vistelsemiljöer.
- I dag råder stor brist på goda vistelsemiljöer och grönska inom planområdet. Utvecklingen av allmän platsmark bör verka för att tillskapa flera parker och sammanhängande grönstruktur inom planområdet som kopplas samman till intilliggande stadsdelsparker och grönstråk.
- Antalet boende och arbetande inom Centrala Telefonplan och dess närområde har ökat och kommer att öka än mer. Utvecklingen av allmän platsmark inom Centrala Telefonplan bör erbjuda en stor variation av såväl upplevelsevärden som sociotopvärden som tilltalar många och olika typer av brukare.
- De gångstråk som idag förbinder Centrala Telefonplan med intilliggande stadsdelar är svaga. Vistelsemiljöerna är trafikstörda och orienterbarheten kan förbättras. Utvecklingen av allmän platsmark bör verka för att tydligare länka samman gångstråk i närområdet samt utveckla dessa till goda miljöer för gående.
- Många barn och unga vistas och kommer att vistas i Centrala Telefonplan. Vid utveckling av allmän platsmark är det viktigt att gång- och cykelvägar upplevs trygga och trivsamma. Det är även viktigt att utbudet av vistelsemiljöer av så väl organiserad som oorganiserad lek för barn och unga stärks och gestaltas med hänseende till högt besöksstryck.
- I dag finns inga utmärkande höga ekologiska värden inom planområdet, dessa kan stärkas. Utvecklingen av allmän platsmark bör värna och utveckla de ekologiska värdena inom planområdet. Den biologiska mångfalden inom programområdet bör stärkas på ett vis som gynnar de ekologiska värdena i såväl planområdet som dess närområde.
- Inom och runt Telefonplan återfinns flera olika stadsbyggnadskaraktärer av högt kulturvärde som erbjuder stor variation och kvalitéer för området. Vid utveckling av allmän platsmark är det viktigt att ta hänsyn till de historiska karaktärerna och utveckla gröna park- och gaturum som förhåller sig till och kompletterar dessa.

2. PROGRAMFÖRSLAG

Programförslag

Vision / Mål / Övergripande struktur

Vision

Detaljplanens vision för Centrala Telefonplan är: "Telefonplan utvecklas till en inbjudande nod med blandade funktioner, hög grad av urbanitet, arkitektoniska kvaliteter och levande offentliga platser för alla". Detaljplanens övergripande effektmål är följande: knyta samman, skapa nya mötesplatser, platser för barn och unga, stärka noden och tillföra många bostäder.

Visionen för den allmänna platsmarken inom Centrala Telefonplan är att skapa en helhet där de nya täta stadskvarteren kopplas samman med den befintliga bebyggelsen och adderar publika rum som skapar kvaliteter för samtliga invånare i Telefonplan. De som flyttar in i Centrala Telefonplan ska ha nära till allmänna platser med hög kvalitet, god tillgänglighet och som är trygga att röra sig i.

Centrala Telefonplan kommer i framtiden att vara en plats där många människor vistas samtidigt på en liten yta. Därför är det av extra vikt att rusta de nya allmänna platserna med stor variation i bruk och upplevelser och med slittåliga material. Tillsammans erbjuder de olika allmänna platserna en variation av innehåll där vuxna såväl som unga och barn hittar värden som de kan relatera till och aktiviteter som inbjuder till vistelse. De nya allmänna platserna stärker även området i stort genom att värna kvaliteter som finns inom närområdet idag och utveckla kvaliteter som saknas.

Mål

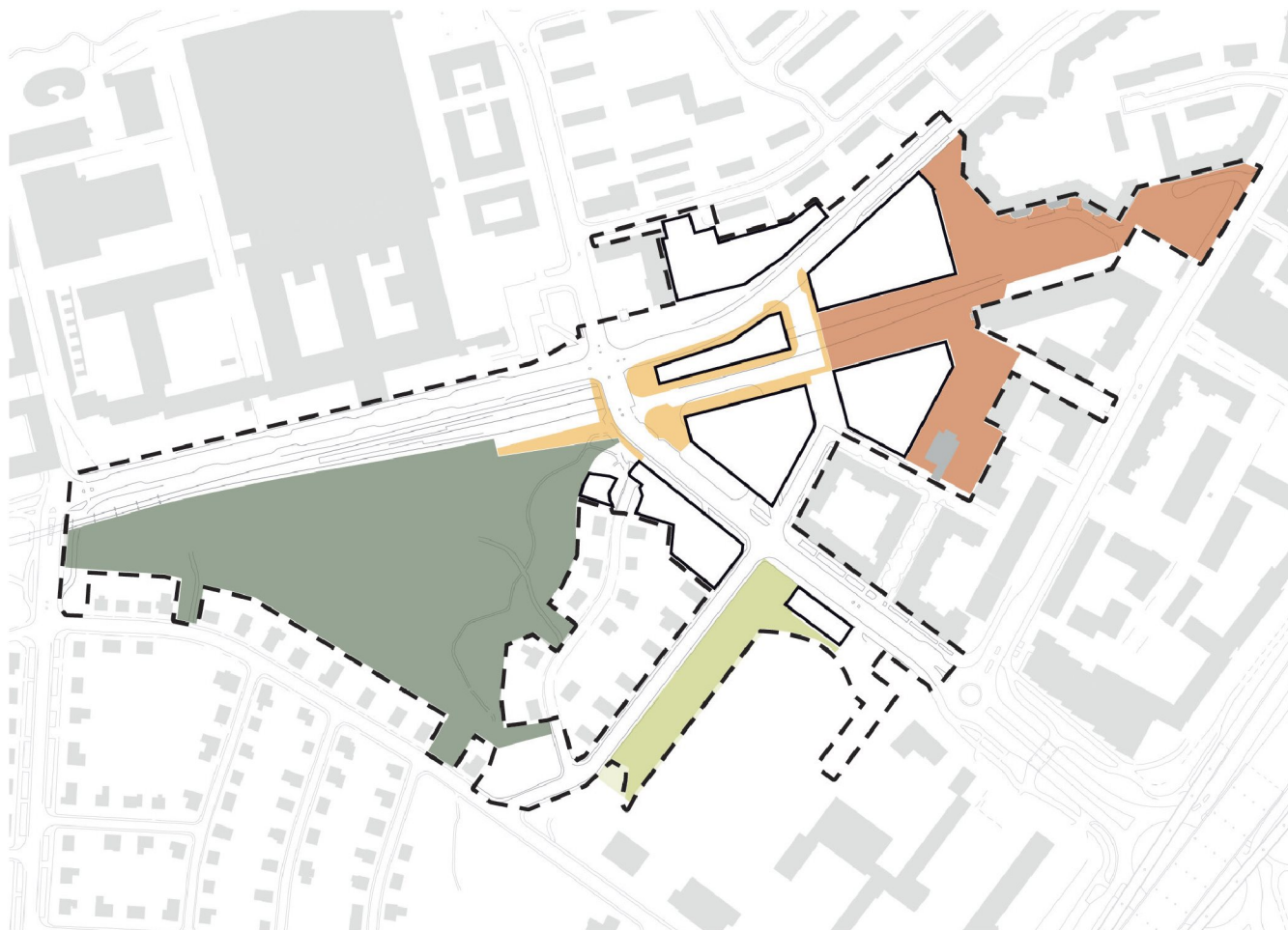
- Stärka Telefonplan som målpunkt och kollektivtrafiknod.
- Låta den nya exploateringskärnan vara befriad från stora biltrafikflöden för att på så vis skapa goda möjligheter till kvalitativa, gröna sammankopplade allmänna platser.
- Utforma kvalitativa och slittåliga offentliga rum med höga vistelsevärden året om och med stor variation som kompletterar varandra i både innehåll och karaktär.
- Skapa sammanhängande parkstråk där offentliga rum placeras och gestaltas så att de tydligt kopplar mot varandra, ökar orienterbarhet och vistelsekvaliteter så väl inom planområdet som dess närområde.
- Skapa goda förutsättningar för barn och unga att vistas och trivas i Centrala Telefonplan.
- Utforma offentliga rum med grön karaktär som värnar både rekreativa, ekologiska och kulturhistoriska värden.

Övergripande struktur

Den allmänna platsmark som kommer utvecklas i samband med ny bebyggelse innefattar Centrala Telefonplans nya och befintliga; parker och torg, gång- och cykelstråk samt gator.

Programförslag

Parker och torg



Centrala Telefonplans nya parker och torg är indelade i olika delar med olika naturliga förutsättningar, karaktärer och funktioner.

Tack vare överdäckningen av tunnelbanespåret kan ett nytt sammanhängande park och torgstråk skapas; *Telefonparken*. Parken knyter samman nya och befintliga parker och torg i närområdet och kommer erbjuda en variation av funktioner för många åldersgrupper.

Vid tunnelbanans entréer tillskapas *mindre platsbildningar* som blir nya viktiga mötespunkter i området. Dessa blir Centrala Telefonplans mittpunkt som kopplar samman nya stads- och parkstrukturer med omkringliggande stads- och parkstruktur.

Idrottsparken tillskapas vid Västberga IP som idag består av en uppskattad idrottsplats sammansvetsad med en skolmiljö, Västbergaskolan. Idrottsplatsens kantzon förädlas till park och programmeras för vistelse och aktivitet.

Västbergaskogen är idag ett välanvänt och uppskattat skogsområde på en bergig höjd. Tillgängligheten till skogen ökas, nya funktioner inpassas och tydligare entréer tillskapas. Upplevelsen av skog och vistelse i natur bibehålls.

I det framtida gestaltungsarbetet kommer offentlig konst inarbetas som en del av utformningen av de allmänna platserna.

Programförslag

Gång- och cykelstråk



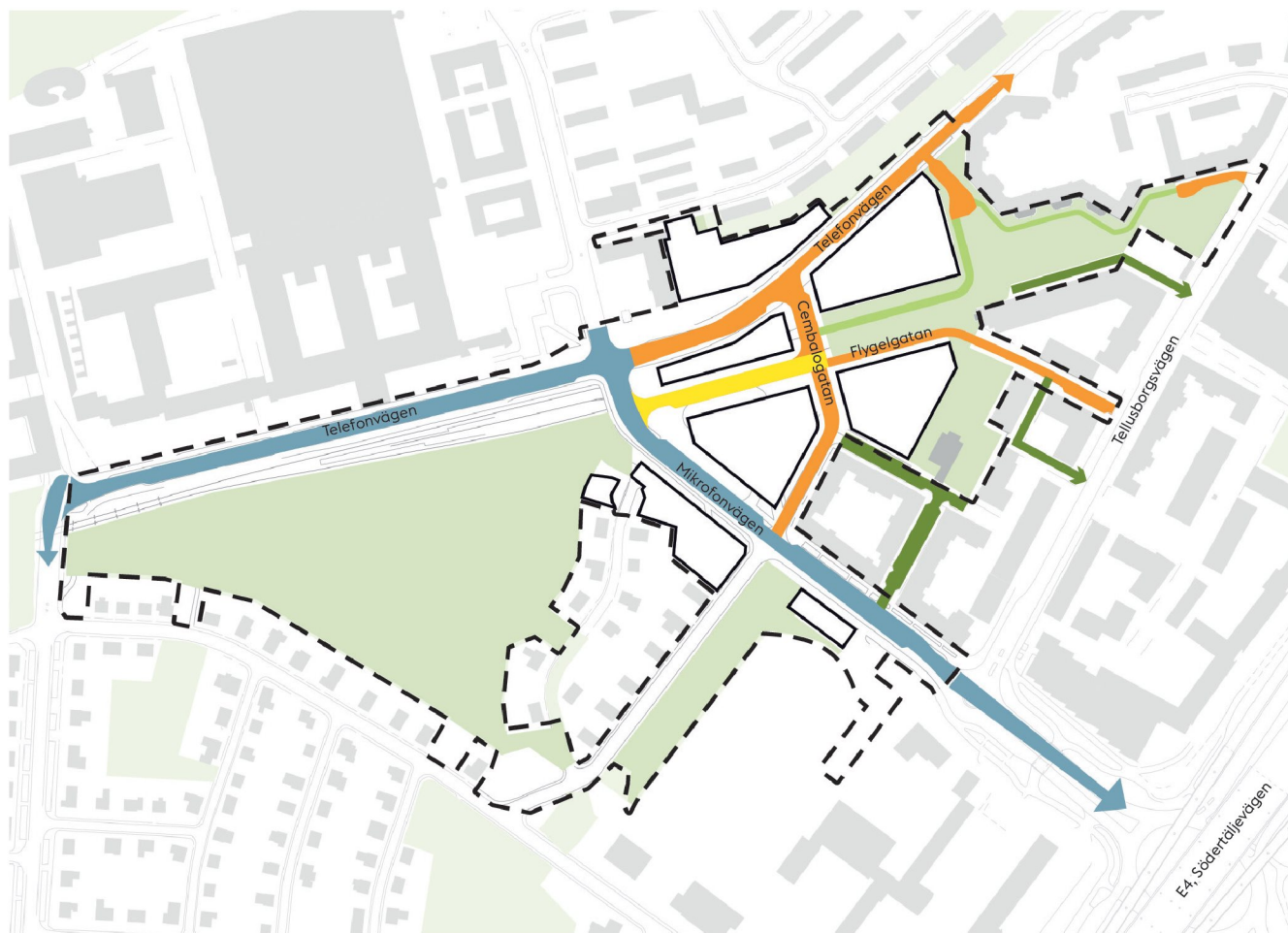
Inom Centrala Telefonplan skapas ett finmaskigt nät av nya och utvecklade gångstråk som sammanlänkar de allmänna platserna inom Centrala Telefonplan med varandra och med de befintliga allmänna platserna i närområdet.

Västbergaskogen får upprustade gångstråk med nya entréer och en tillgänglighetsanpassad skogsslinga. En variation av belysta stråk och icke-belysta stråk skapas för att både tillgodose trygg vistelse över årets och dygnets mörka tider samtidigt som upplevelsen av natur ska bibehållas med naturligt ljus i Västbergaskogen. Centrala Telefonplan utvecklas med generösa cykelbanor och fler cykelparkeringar tillskapas, särskilt runt tunnelbanestationen.

-  **STRÅK GENOM TELEFONPARKEN**
Gång och cykel, bredd min 2,5m, belyst, snöröjs
-  **LÅGFARTSGATA**
Gång, cykel och bil, bredd min 5m, belyst, snöröjs
-  **PARKSTRÅK**
Bredd min 2,5m, belyst, snöröjs
-  **SEKUNDÄRA PARKSTRÅK**
Bredd varierar
-  **PARKSTRÅK VÄSTBERGASKOGEN**
Bredd min 2,5m, tillgänglighetsanpassad
-  **STIGAR**
Barkflistopp, bredd varierar
-  **SPÄNGER OCH TRÄTRAPP**
Träspång, tillgänglighetsanpassad
Trappa i trä med barnvagnsramp
-  **TROTTOAR**
-  **CYKELBANA**

Programförslag

Gator



Centrala Telefonplan som starkt kollektivtrafiknod ställer nya krav på gatunätet. Mikrofonvägen, Tellusborgsvägen och delar av Telefonvägen förblir huvudgator i området som kopplar stadsdelen mot omgivande gatunät. Flygelgatan blir delvis bussgata, delvis lokalgata. Cembalogatan är och förblir lokalgata. Norra ytterkanten av Telefonparken utformas som lågfartsområde för att möjliggöra angöring till lokaler och bostäder.

- HUVUDGATA
- LOKALGATA
- BUSSGATA
- KVARTERSGATA
- LÅGFARTSOMRÅDE

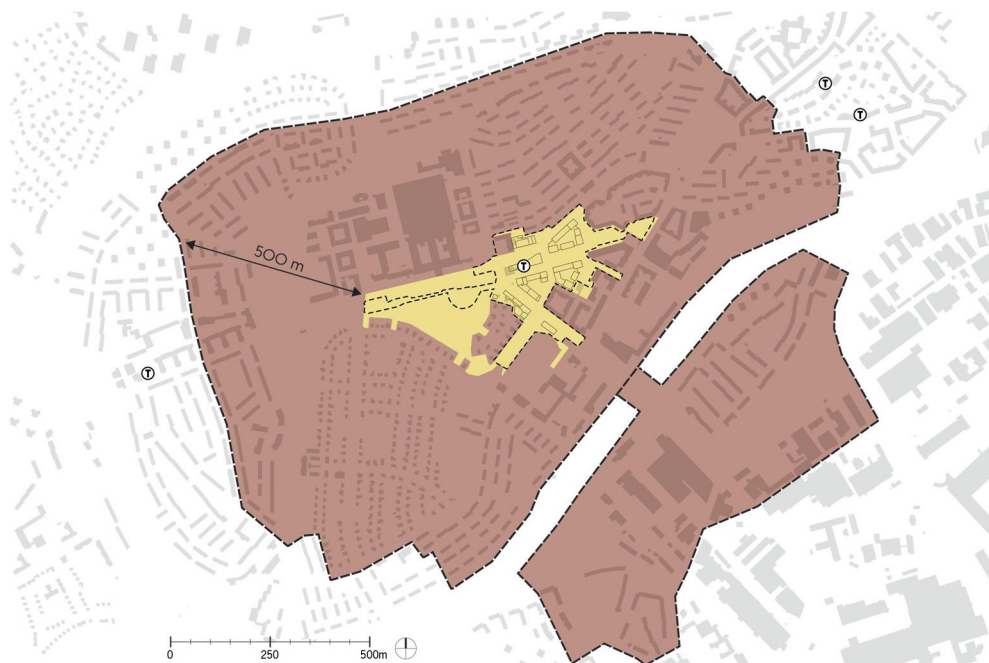
Programförslag Illustrationsplan

Inkom till Stockholms stadsbyggnadskontor - 2022-12-08, Dnr 2013-05016



Programförslag

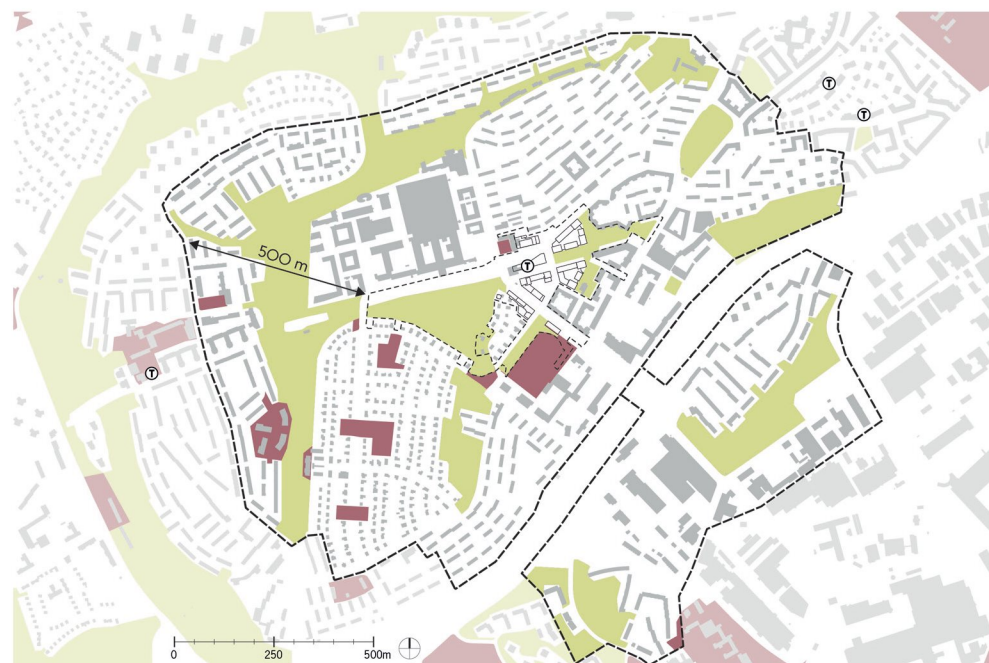
Friytetillgång



Planområde illustrerat med svart streckad linje. Programområde illustrerat i gul fyll. Närområde illustrerat i rödbrun fyll.

Med anledning av den höga exploateringen inom planområdet och den exploatering runt om planområdet som pågått under de senaste decennierna så finns det anledning att zooma ut och se till hur allmänhetens tillgång till offentlig friyta (andel sociotopyta) samt grön oas kommer att se ut i framtiden. Som en del av planarbetet har därför friyteanalyser tagits fram avseende planområdet, programområdet och ett närområde. Dessa analyser är viktiga för att förstå hur de allmänna platserna inom planområdet kommer att fungera, vilket besöksstryck de kan väntas ha och vad detta betyder för hur de upplevs och behöver skötas. Analyserna är även viktiga för att förstå hur den nya exploateringen kan komma att påverka tillgången till och bruket av befintliga allmänna platser utanför själva planområdet.

Inom planområdet idag finns varken några boende eller befintliga sociotopytor. I framtiden, med föreskriven exploatering, uppskattas andelen sociotopyta inom planområdet att bli



Grön oas (grönt) och övriga sociotopytor (rött) - Framtidsbild

22% och andelen grön oas per boende 6 kvm. Inom programområdet, som även inkluderar Västbergaskogen, blir motsvarande siffror i framtiden 44% sociotopyta och 23 kvm grön oas per boende. Sett till närområdet, som inkluderar befintliga boende och friytor inom en radie på 500m så innebär den nya exploateringen vid Centrala Telefonplan inga större förändringar gällande friytetillgången. I dagsläget uppnår sociotopytorna inom närområdet till 21% och andelen grön oas per boende till 23 kvm. Med det förslag om utveckling av allmän platsmark som här presenteras ligger andelen sociotopyta inom närområdet kvar på 21% medan andelen grön oas minskar något till 21 kvm per boende.

Analyserna gällande andel sociotopyta och kvm grön oas per boende säger inget om vilka typer av sociotoper och gröna oaser det rör sig om eller vad dessa innehåller för kvaliteter. Detta beskrivs istället närmare under rubriken Gestaltning: Parker och torg.

3. GESTALTNING: PARKER OCH TORG

Gestaltning: Parker och torg

Telefonparken

En överdäckning av tunnelbanan möjliggör *Telefonparken*, en serie mindre platser som kopplas samman till ett sammanhängande stråk och grönt offentligt rum som löper genom det nya Centrala Telefonplan. Parkens delar kompletterar varandra med olika funktioner och kvaliteter.

I öster tillskapas *Silvergranen Östra* på det som idag är en parkeringsplats. Parken blir en entréplats mot Tellusborgsvägen och fångar upp gångrörelser längs gatan och mot Svandammsparken en bit norrut.

Silvergranen Östra övergår sedan till *Silvergranen Västra* där en befintlig bergsklack ovanpå tunnelbanan utgör ett viktigt motiv. Intill berget föreslås en lekplats. En plan gräsyta vänder sig mot norr och blir en entré från Telefonvägen in mot parken.

Silvergranen Västra mynnar i sin tur ut i den långsmala grönskande torgbilning som skapas på ytan för överdäckning av tunnelbanespåret. Denna del av Telefonparken kallas *Parktorget* och ligger i anslutning till tunnelbana och bussar och blir en viktig målpunkt i området.

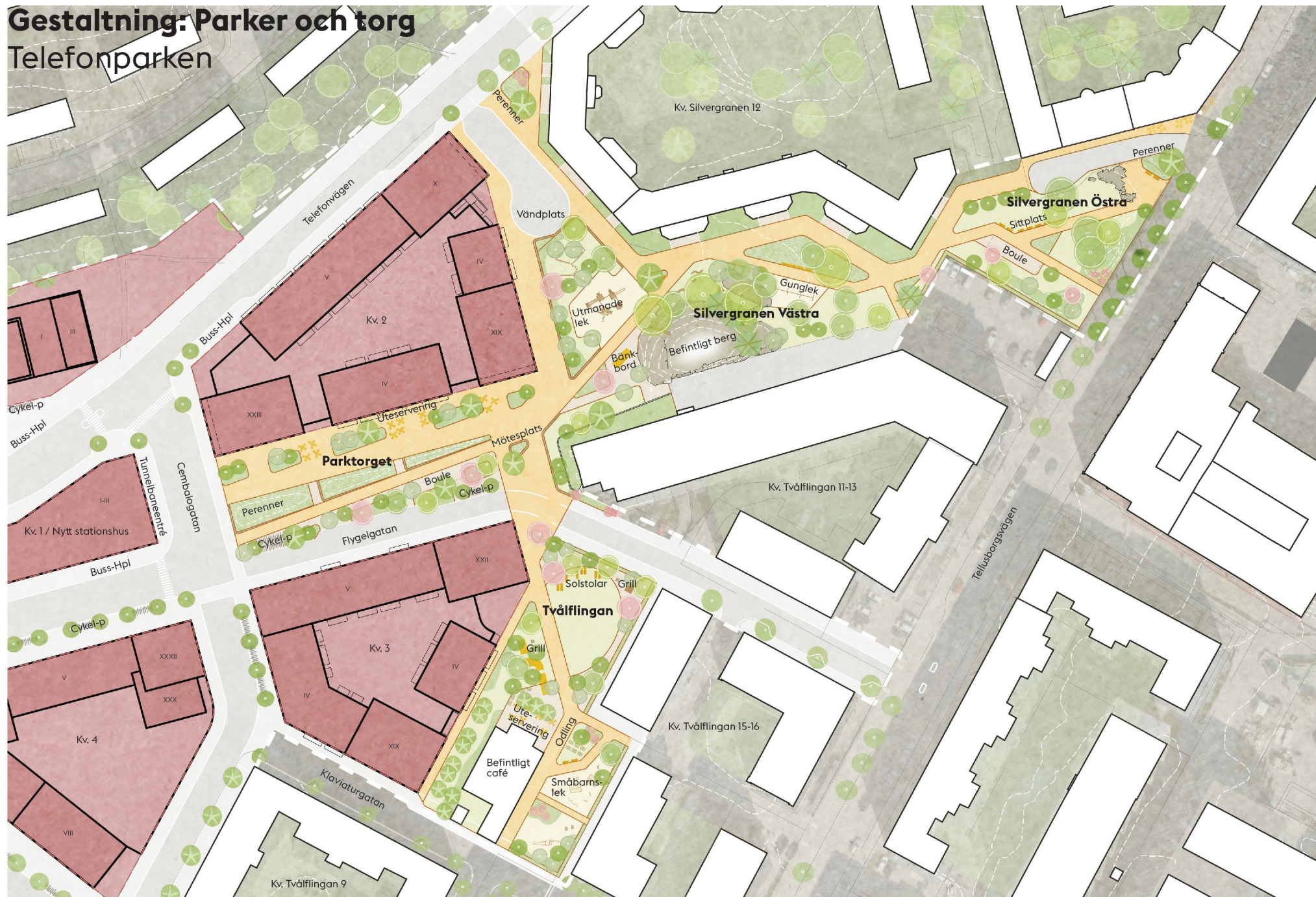
Parktorgets östra del kopplas mot den lilla kvartersparken *Tvåflingan* som med sin öppna gräsyta och småbarnslek kompletterar de andra parkerna. Från Tvåflingan tar man sig sedan söderut via Oktavgatan över Mikrofonvägen och vidare till Idrottsparken – Västberga IP och Västbergaskogen.



Illustration över Telefonparken, en serie mindre platser som kopplas samman till ett sammanhängande stråk och grönt offentligt rum. Vy mot väst, sett från Tellusborgsvägen

Gestaltning: Parker och torg

Telefonparken



Skala 1:1500



50m

Gestaltning: Parker och torg

Telefonparken

Parktorget

Det nya centrala torget blir en ny viktigt målpunkt och mötesplats i Telefonplan. Torget gestaltas med riklig grönska, blomsterrabatter och trädplanteringar. Här finns möjlighet till uteserveringar och cykelparkering samt en central mötesplats.

Innehåll

- Sittplatser
- Perennplanteringar
- Ytor för uteservering
- Cykelparkering
- Boule

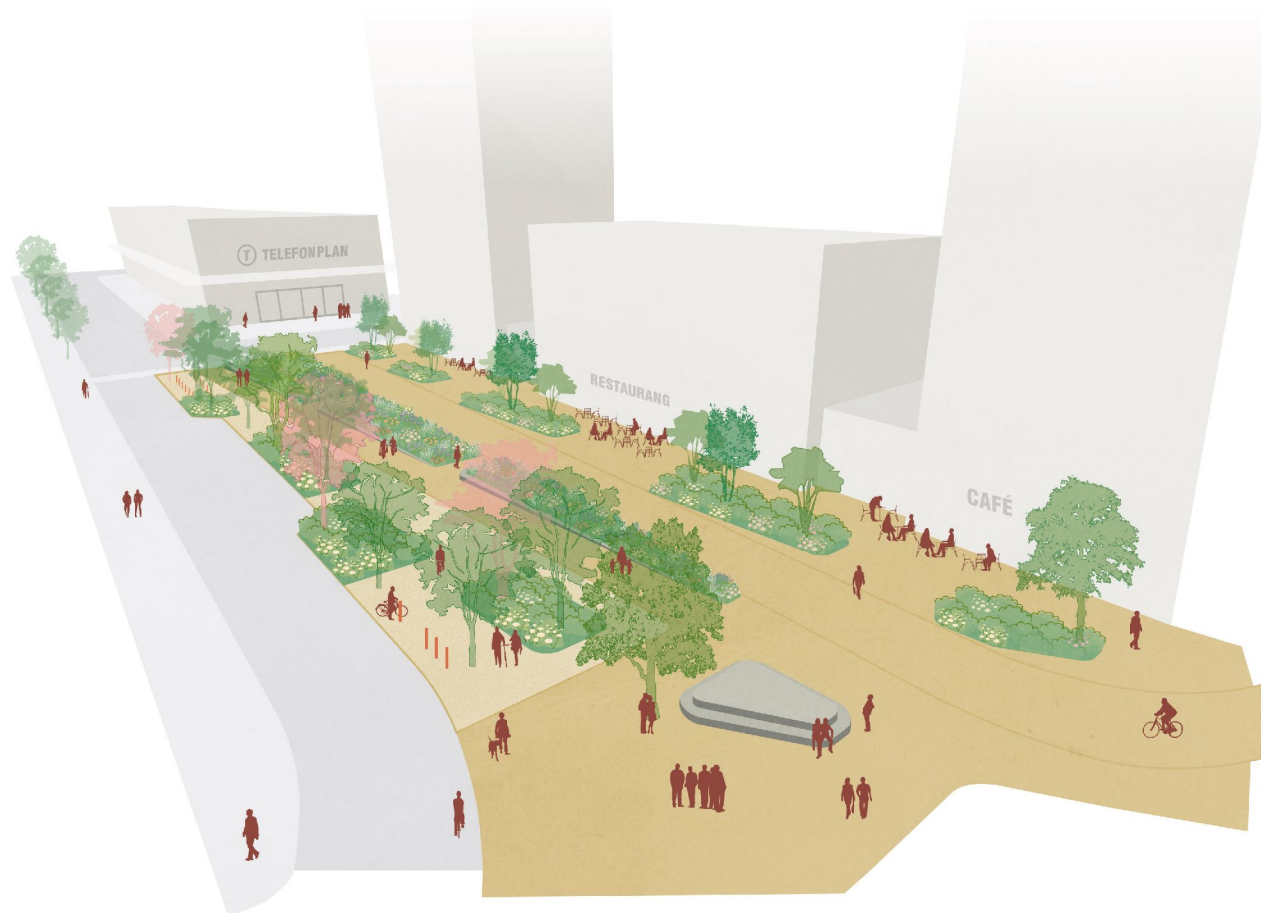


Illustration över Parktorget. Vy mot väst

Karaktär

Hårdgjord Grön

Aktivt Lungt

Sociotopvärde

Bl - Blomprakt **U** - Uteservering
F - Folkliv
Pr - Promenader



Blomsterprakt



Större lövträd



Genomgående golv i granit



Sittbar mur



Mindre blommande träd



Uteservering



Cykelparkering

Gestaltning: Parker och torg

Telefonparken



Vy över Parktorget, mot väst och Telefonplans nya tunnelbanestation

Gestaltning: Parker och torg

Telefonparken

Tvålfvingan

Tvålfvingan blir Telefonparkens entré söderifrån. Parken utformas i huvudsak som en öppen flexibel gräsyta, med utrymme för spontan aktivitet och picknick. Intill det befintliga caféet finns yta för uteservering samt odlingsmöjligheter. Den befintliga småbarnsleken rustas upp. I parken iordningställs även en grillplats. Parken kan komma att gestaltas för att hantera skyfall.

Innehåll

- Flexibel gräsyta
- Sittplatser i sol
- Småbarnslek
- Bänkbord
- Plats för odling
- Yta för uteservering
- Grill



Illustration över Tvålfvingan. Vy mot norr


Karaktär

Hårdgjord Grön

Aktivt Lungt

Sociotopvärde


G - Grön oas
L - Lekplatslek
O - Odling
P - Picknick
Pr - Promenader
R - Ro
S - Sitta i solen



Picknick i gräset



Småbarnslek



Bänkbord



Mindre blommande träd



Större lövträd



Uteservering



Odling

Gestaltning: Parker och torg

Telefonparken

Silvergranen Västra

I Silvergranen Västra finns en befintlig bergklack och ett antal ekar som bevaras. Intill berget föreslås en lekplats med utmanande klätterlek och gunglek samt en samlingsplats med bänkbord. Silvergranen Västra blir Telefonparkens entré mot norr från Telefonvägen.

Innehåll

- Sittplatser
- Bänkbord
- Utmanande lek
- Större klätterställning
- Gunglek



Illustration över Silvergranen Västra. Vy mot sydväst

Karaktär

Hårdgjord Grön

Aktivt Lungt

Sociotopvärde

G - Grön oas
L - Lekplatslek
Pr - Promenader



Utmanande klätterlek



Klippt gräs



Fallskydd i naturliga material



Lek vid bergets fot



Befintliga ekar



Bänkbord



Blomprakt

Gestaltning: Parker och torg

Telefonparken

Silvergranen Östra

Silvergranen Östra tillskapas av en yta där det tidigare varit parkeringsplats. Denna del blir Telefonparkens entréplats från Tellusborgsvägen och en naturlig del i stråket mot Telefonplans tunnelbanestation. Parken utformas med nya gångstråk, nya träd, blomsterplanteringar, god belysning och rikligt med sittmöjligheter, samt yta för boule.

Innehåll

- Perennplanteringar
- Sittplatser i sol
- Boule
- Gräskullar

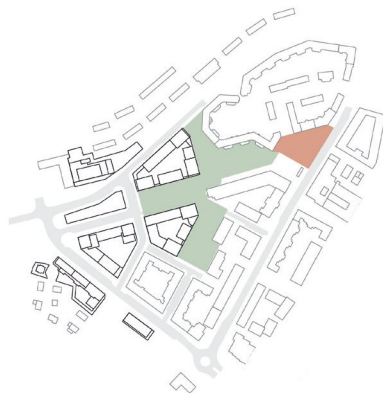


Illustration över Silvergranen Östra. Vy mot väst

Karaktär

Hårdgjord Grön

Aktivt Lungt

Sociotopvärde

Bl - Blomprakt
G - Grön oas
Pr - Promenader
S - Sitta i solen



Blomprakt



Bänkar i trä




Klippt gräs



Gräskullar



Stenmjöl



Boulespel



Mindre blommande träd

Gestaltning: Parker och torg

Mindre platsbildningar

Tunnelbanan är en central målpunkt och stora mängder av kollektivtrafikresenärer kommer strömma i dess närhet. I anslutning till tunnelbanans huvudentré skapas två mindre platsbildningar i form av små torg. De små torgytorna gestaltas som öppna platser med möjlighet för kortare vistelse och naturliga ytor för att stämma träff. Vidare kopplar de små torgen mot Västbergsgaskogens entré.

Innehåll

- Mötesplatser
- Sittplatser
- Yta för uteservering
- Upphöjda perennplanteringar
- Trädplanteringar



Illustration över de små torgbildningarna. Vy mot öst



Skala 1:1000



50m


Karaktär

Hårdgjord Grön

Aktivt Lungt

Sociotopvärde

F - Folkliv
U - Uteservering



Naturstensbeläggning



Sittmöbler i trä



Perenner



Tall



Mindre blommande träd



Mötesplats



Uteservering

Gestaltning: Parker och torg

Idrottsparken

Västberga IP är en befintlig idrottsplats som ligger placerad i en lågpunkt med berg i sydost och en bred slänt längs den nordvästra långsidan. Slänten är dåligt utnyttjad och aktiveras med ytterligare läktare och idrottsliga funktioner som utegym, hinderbana och ställningar för parkour. Idrottsparken blir en plats för sportsliga aktiviteter som ett komplement till dagens bollplaner. En tydlig entré skapas från Mikrofonvägen tillsammans med gaveln till en ny byggnad med kulturverksamhet i bottenvåningen. Idrottsplatsens och parkens soliga läge gör att platsen har potential att nyttjas även vintertid.

Innehåll

- Sittgradängar/läktare i sol
- Parkour
- Hinderbana
- Utegym
- Perennplanteringar och träd
- Grill
- Yta för uteservering



Gestaltning: Parker och torg

Idrottsparken



Illustration över Idrottsparken. Vy över slänten mot nordöst



Illustration över Idrottsparkens entréplats. Vy mot sydväst, sett från Mikrofonvägen

Karaktär



Sociotopvärde

- Bo** - Bollspel
- Bl** - Blomprakt
- G** - Grön oas
- L** - Lekplatslek
- Pr** - Promenader
- S** - Sitta i solen
- Ug** - Utegym
- U** - Uteservering



Gestaltning: Parker och torg

Västbergaskogen

Västbergaskogen är redan idag en mycket uppskattad skog men den är svåråtkomlig och kommer med tillskottet av nya boende och arbetande i området att behöva klara av ett högre besöksstryck. Vid utvecklandet av Västbergaskogen bevaras skogskänslan och möjligheterna till utforskande och oorganiserad lek i naturmark. I den största delen av Västbergaskogen sparas natur med äldre barrdominerad skog, berg i dagen och det enda ingreppet består av upprustade stigar och gångstråk. I naturliga målpunkter skapas aktiviteter i form av en mindre naturlek, sittplatser i fina lägen och spänger där marken är sank. Mot väster skapas en ny entréplats med trapp upp i skogen. Även skogens östra sida får en nya entré och en viktig kvalitet för denna blir att man nu kommer att kunna ta sig tillgängligt in i Västbergaskogen och sedan röra sig på en tillgänglighetsanpassad skogsslinga (markerad med prickad linje i planen på nästa sida).

Västbergaskogen har potential att utgöra en del av spridningsstråk för arter främst knutna till ädellövträd. Vid utveckling av skogen föreslås åtgärder som utplacering av död ved samt uppsättning av fågelholkar. Vid nyplantering av träd ska inhemska trädarter som förekommer naturligt i området väljas så som ek, tall och lönn.

Innehåll

- Skogsmiljö
- Balanslek; stockar, stubbar, stenar
- Hinderbana och klättring
- Kojor
- Sittplatser och bänkbord
- Grillplats/Samlingsplats
- Spänger
- Utsiktsplats



Illustration över spängerna i den sank delen av skogen



Illustration som visar Naturlekplatsen vid entrén från Prylvägen

Karaktär

Hårdgjord Grön


Aktivt Lungt

Sociotopvärde

G - Grön oas
NI - Naturlek
Pr - Promenader
Pu - Pulkaåkning
R - Ro
Sk - Skogskänsla



Grillplats



Träspänger



Sittmöbler i trä



Tall



Naturlekplats



Fallskydd i naturliga material



Kojor

Gestaltning: Parker och torg Västbergaskogen



Skala 1:1500



50m

Gestaltning: Parker och torg

Västbergaskogen

Västra Entréplatsen

Under tunnelbanebron i Västbergaskogens västra del skapas en ny entréplats. Innehållet i denna del riktar sig till de lite äldre barnen med generösa möbler i trä för spontanhäng samt ny bollbur och yta för dans och streetbasket. Vidare kopplar denna entréplats samman Västbergaskogen med Teaterparken.

I skogsbacken upp mot Västbergaskogen tillskapas en trappa för att lätt kunna ta sig upp i skogen.

Innehåll

- Sittplatser
- Bollbur för fotboll och basket
- Gungor
- Dansbana med högtalare
- Streetbasket
- Hängmöbel
- Rutsch
- Pulkabacke
- Brädspel



Illustration över Västra Entréplatsen. Vy mot öst

Karaktär

Hårdgjord Grön

Aktivt Lungt

Sociotopvärde

Bo - Bollspel
G - Grön oas
L - Lekplatslek

Pr - Promenader
S - Sitta i solen



Naturlek med rutsch



Brädspel



Hängmöbel i trä



Mindre blommande träd



Befintliga ekar



Dansbana



Bollspel

4. GESTALTNING: GATOR

Gestaltning: Gator

Gatukaraktärer



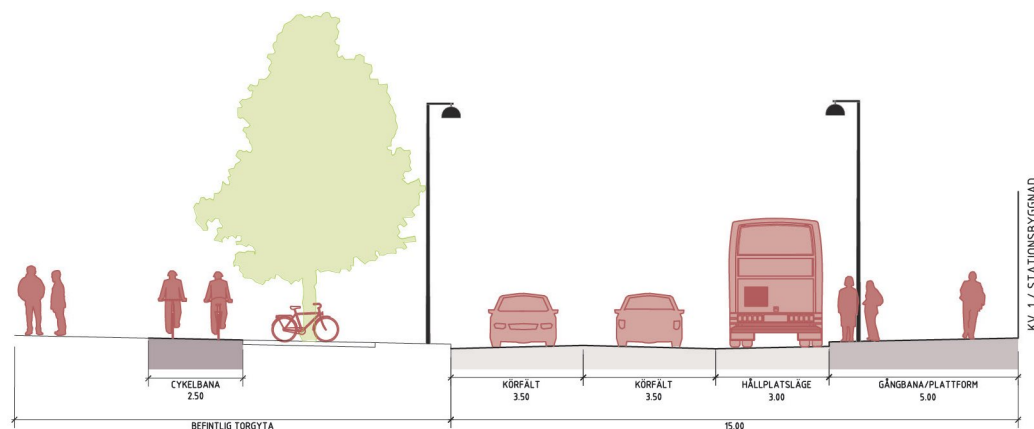
Nya och befintliga gator får en attraktiv utformning för gående och cyklister med möblering i form av bänkar och cykelpollare. Utmed de flesta gator bidrar gatuträd med såväl upplevelsevärden som ekologiska värden för stadsdelen. Redan etablerade gatualléer förlängs och nya gator får nya gatuträd. Med de nya byggnadernas och gaturummens skala bidrar gatuträden till att upplevelsen av rummen blir mindre hård. Gatuträden bidrar även med omhändertagande av dagvatten samt skapar bättre förutsättningar för luftkvalité, temperatur och ljud.

Gestaltning: Gator

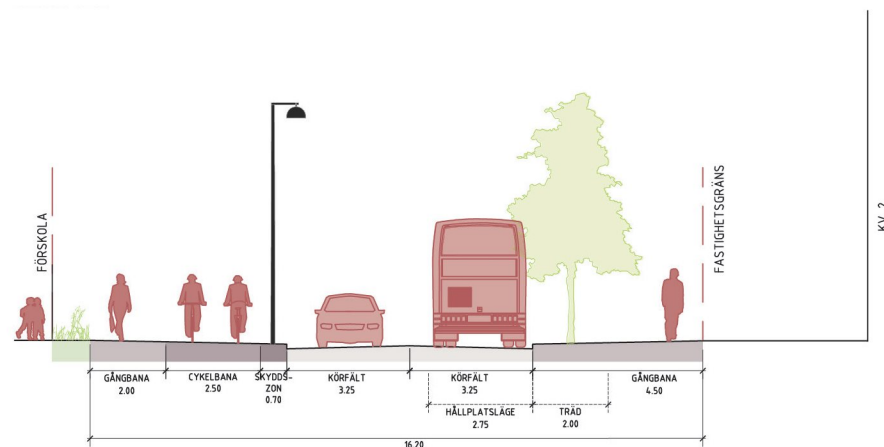
Gatukaraktärer

Telefonvägen

Telefonvägens befintliga enkelsidiga trädallé förlängs och kompletteras med nya gatuträd. Trädplanteringen gör avbrott vid angöringsfickor och tunnelbanestationsbyggnad. Gatan får en dubbelriktad cykelbana. Cykelparkering anordnas mellan befintliga träd på Telefonplans torg.



Sektion 1. Telefonvägen vid Kv. 1 / Stationsbyggnad



Sektion 2. Telefonvägen vid Kv. 2

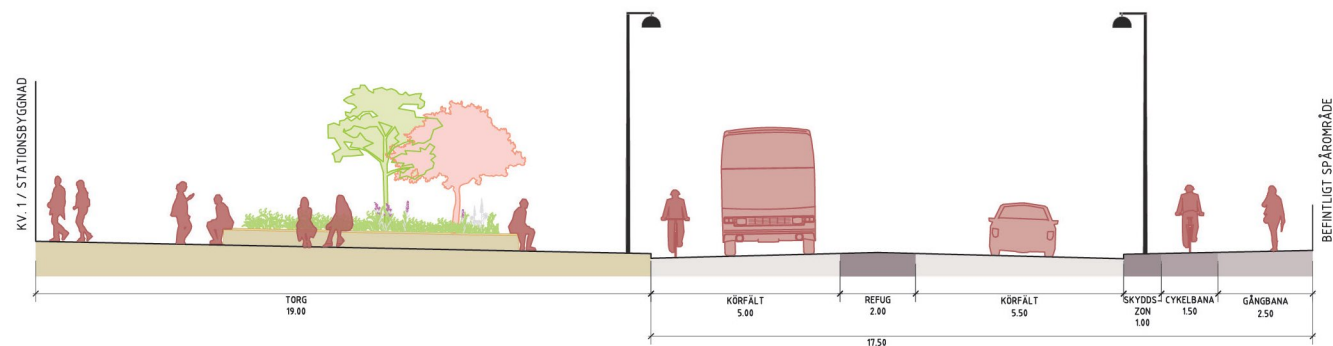


Gestaltning: Gator

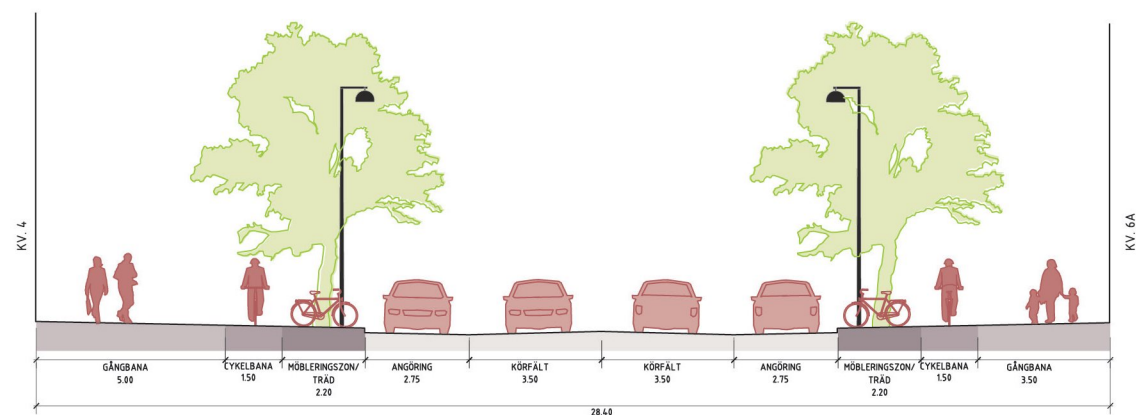
Gatukaraktärer

Mikrofonvägen

Huvudgatan får en ny dubbelsidig allé, likt befintliga huvudgator i området. Vid Västbergaskogens entré fortsätter parkens trädkaraktär ut i gatans trädzon. Gatan får enkelriktade cykelbanor på var sida. I möbleringszonen mellan gatuträden placeras cykelparkering med nära anslutning till tunnelbanestationen och parker.



Sektion 3. Mikrofonvägen vid Kv. 1 / Stationsbyggnad



Sektion 4. Mikrofonvägen vid Kv. 4 och Kv. 6A

Gestaltning: Gator

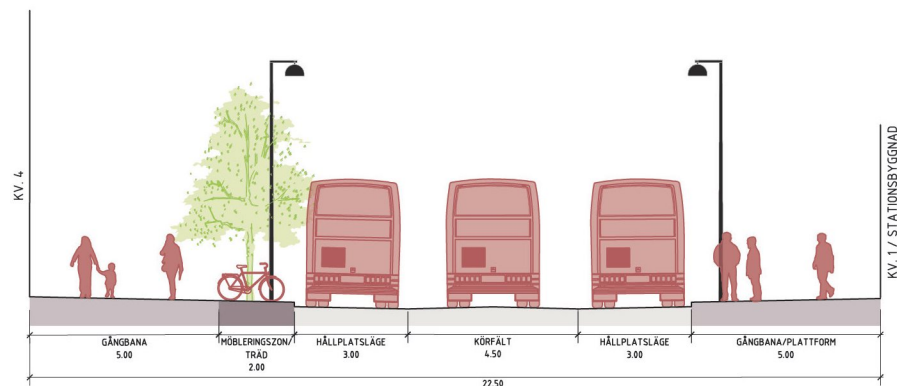
Gatukaraktärer

Flygelgatan

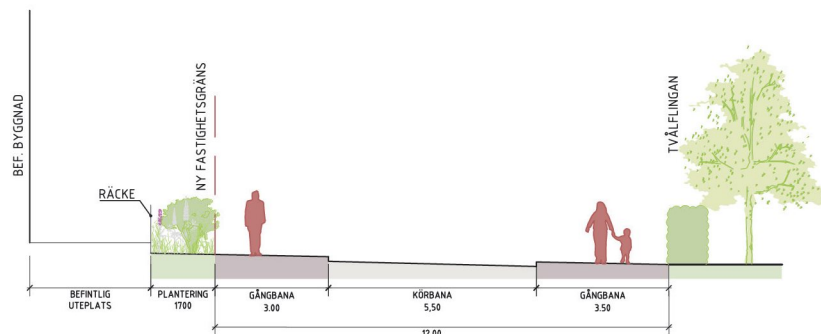
Bussgatan får en enkelsidig trädrad. Cykelparkering placeras i möbleringszonen mellan gatuträd i nära anslutning till tunnelbanestationen. Flygelgatans östra delar får en grön karaktär i sträckan längs Telefonparkens delar Parktorget och Tvåflingan.

Cembalogatan

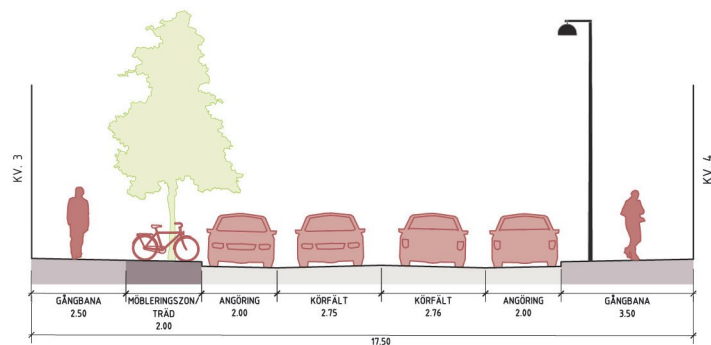
I Cembalogatans nya förlängning fortsätter den enkelsidiga trädallén. Cykelparkering placeras i möbleringszonen mellan gatuträden.



Sektion 5. Flygelgatan vid Kv. 4 och Kv. 1 / Stationsbyggnad



Sektion 6. Flygelgatan vid Telefonparkens del Tvåflingan



Sektion 7. Cembalogatan vid Kv. 3 och Kv. 4