



ILLUSTRATION 1  
Ej skalenlig

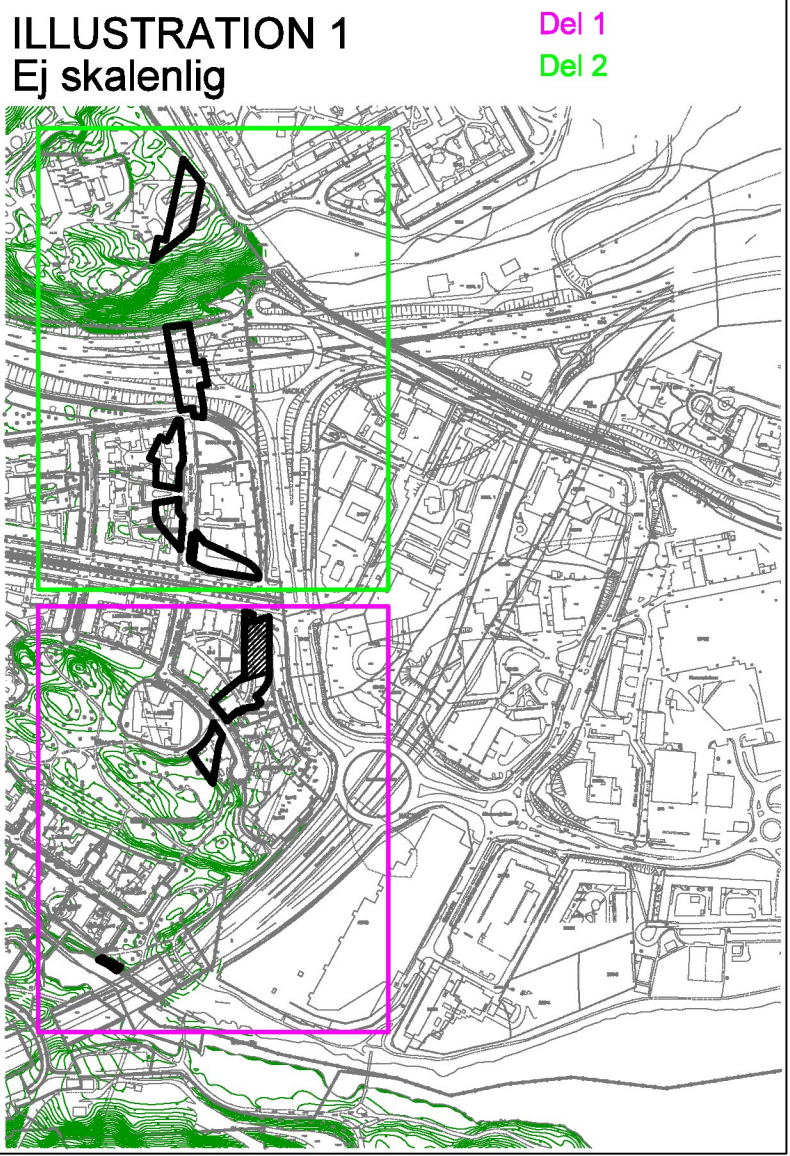


Illustration 1 visar planområdet på baskartan. Del 1 med rosa ram och del 2 med grön ram.

ILLUSTRATION 2  
Ej skalenlig

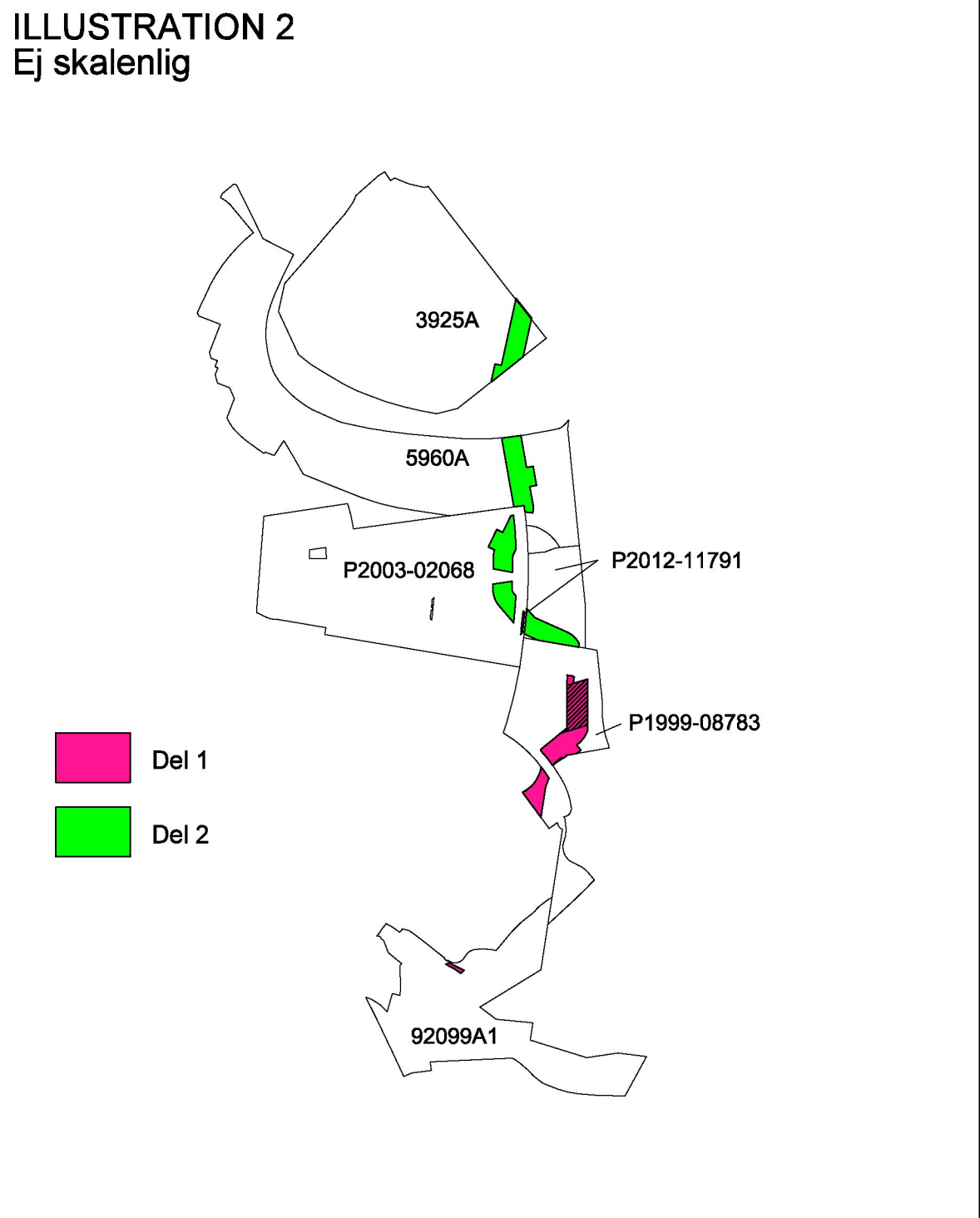


Illustration 2 visar berörda detalplaner. Ändring genom tillägg görs inom de färgade ytorna. Rosa ytor visar del 1 och gröna ytor del 2.

ILLUSTRATION 3  
Ej skalenlig

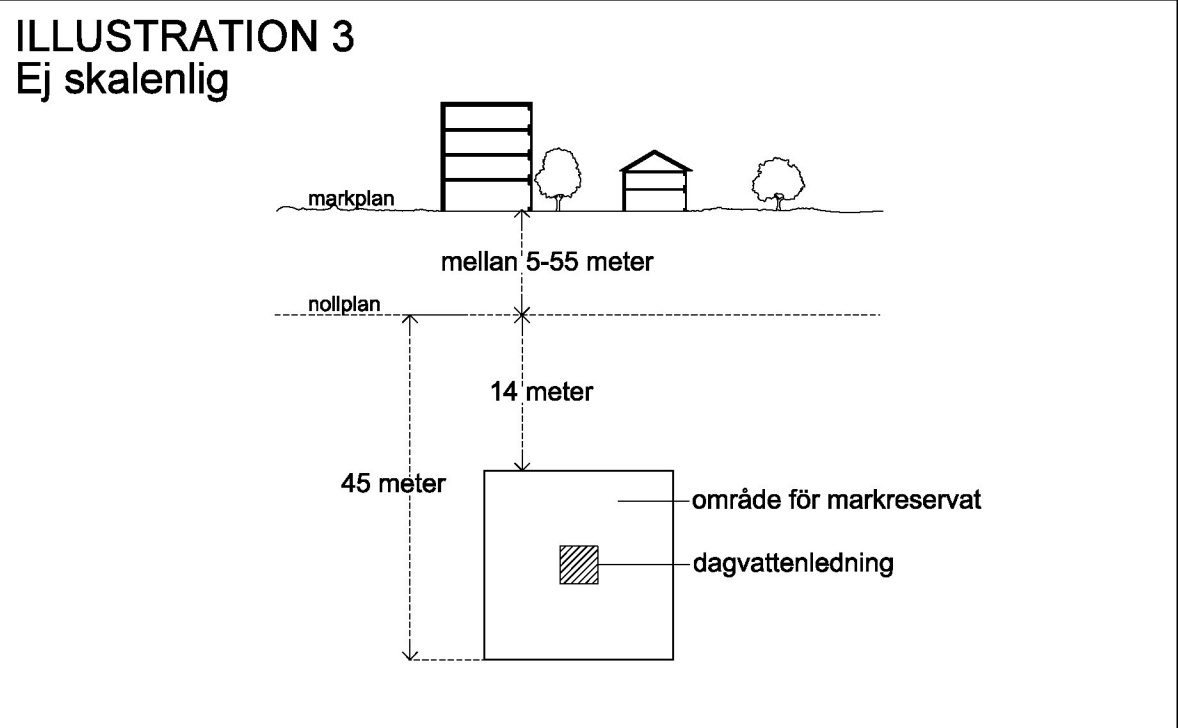


Illustration 3 visar typsektion längs sträckan.

## Tillägg till PLANBESTÄMMELSER

Följande gäller inom området med nedanstående beteckningar. Bestämmelse utan beteckning gäller inom hela planområdet. Endast angiven användning och utformning är tillåten. De tillagda bestämmelserna innebär ändringar av gällande detalplaner och gäller tillsammans med bestämmelserna i dessa. De gällande planer som ändras förtecknas i planbeskrivningens genomförandebeskrivning.

### Gränsbeteckningar

Gräns för planområdet där tillägg till planbestämmelser ska gälla.

### Kvartersmarkens anordnande

#### Utförande

~14,0

Lägst nivå i meter under nollplanet för schaktning, spontning, pålning, borrhöring eller andra ingrepp i undergrunden. Nivån får underskrivas vid byggande av allmännyttig underjordisk dagvattenledning.

### Administrativa bestämmelser

#### Markreservat för allmännyttigt ändamål

u4

Marken ska vara tillgänglig för allmännyttig underjordisk dagvattenledning mellan nivåerna -14 och -45 meter under nollplanet.

#### Genomförandetid

Genomförandetiden slutar 5 år efter det att planen har fått laga kraft.

## UPPLYSNINGAR

Planen består av:

- plankarta med bestämmelser

Till planen hör:

- planbeskrivning

Planen är upprättad enligt plan- och bygglagen (PBL 2010:900).

## UTDRAG BASKARTA

- + — + — Kommungräns
- — — Stadsdelsgräns
- — — Kvarter enligt detaljplan,
- — — Allmän plats-gräns
- — — Fastighetsindelingsbestämmelse
- — — Fastighetsgräns
- — — (Kvarterstraktsgräns, Traktsgräns
- — — Fastighetsområdesgräns)
- — — Fastighetsutrymmesgräns 3D
- — — Fastighetsbeteckning
- — — Fastighetsbeteckning 3D
- — — Föreslagen fastighet
- — — Gemensamhetsanläggning
- — — Servitutområde
- — — Ledningsrättsområde
- — — Fornlämningsområde
- — — Byggnad
- — — Väg/gångbanekant
- — — Staket
- — — Mur
- — — Stödmur
- — — Träd
- — — Kraftledning
- — — Nivåkurvor
- — — Markhöjd
- — — Transformatorbyggnad

Koordinatsystem: Sweref 99 18 00 i plan och RH2000 i höjd.

Upprättad av Stadsmättningsavdelningen.

## Ändring av detalplaner genom tillägg samt upphävande av del av detaljplan ÄDp2014-18909 för del av fastigheten Södra Hammarbyhamnen 1:3 m.fl., del av Nya Östbergatunneln i stadsdelen Södra Hammarbyhamnen i Stockholm

Stockholms stadsbyggnadskontor  
Planavdelningen  
2021-10-05  
Rev 2021-12-15

Anna Lina Axelsson  
planchef

Tony Andersson  
stadsplanerare

Godkänd av SBN  
Antagen av  
Laga kraft

## ÄDp 2020-03032-54, del 2(2)