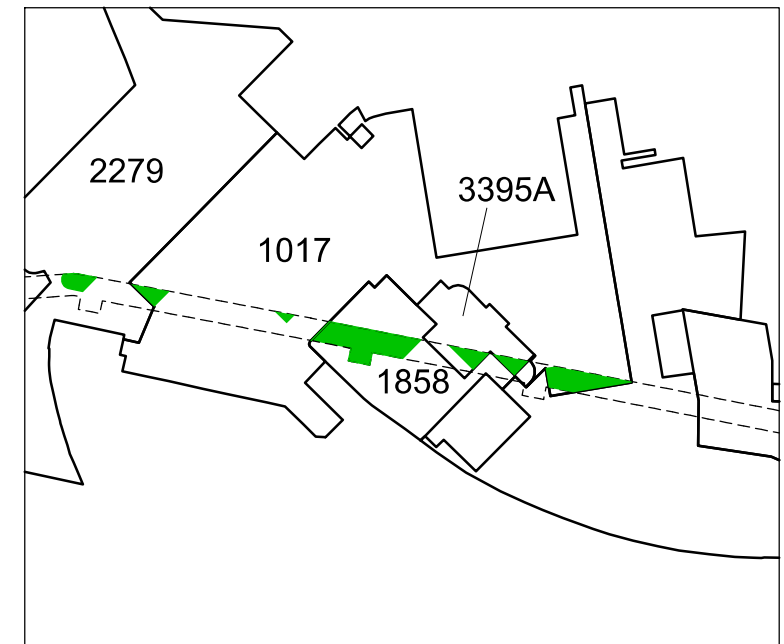
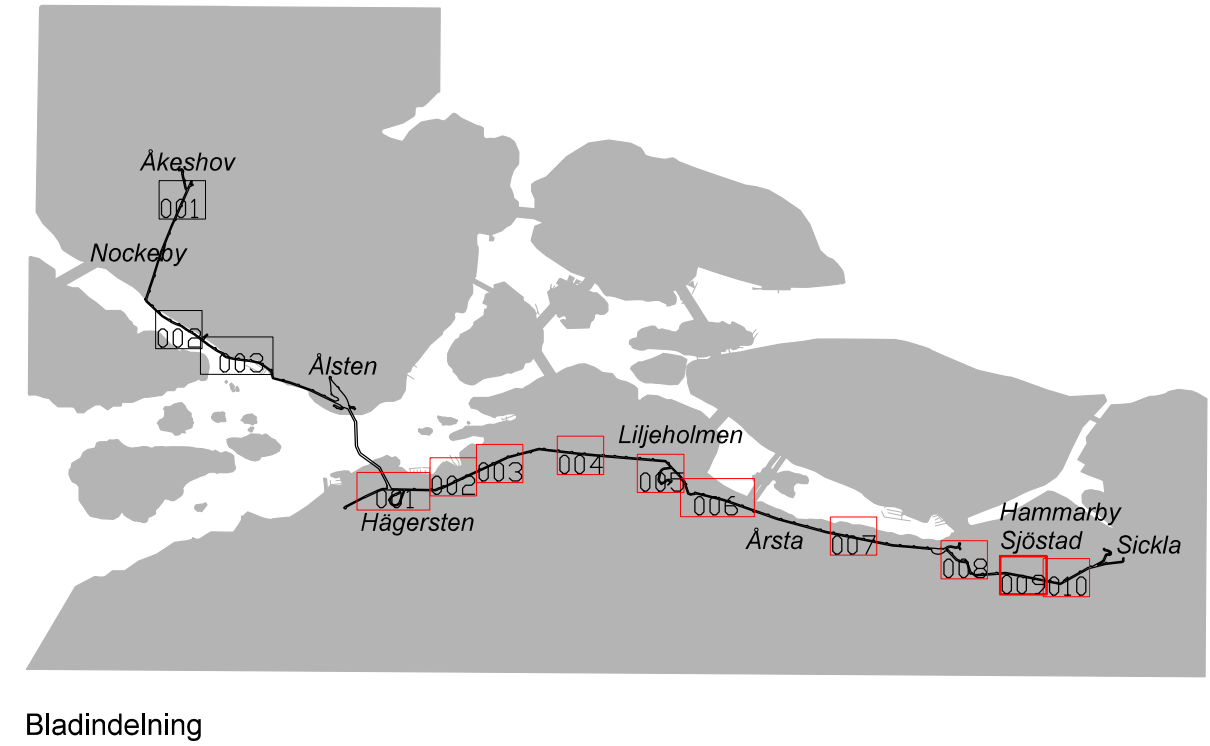
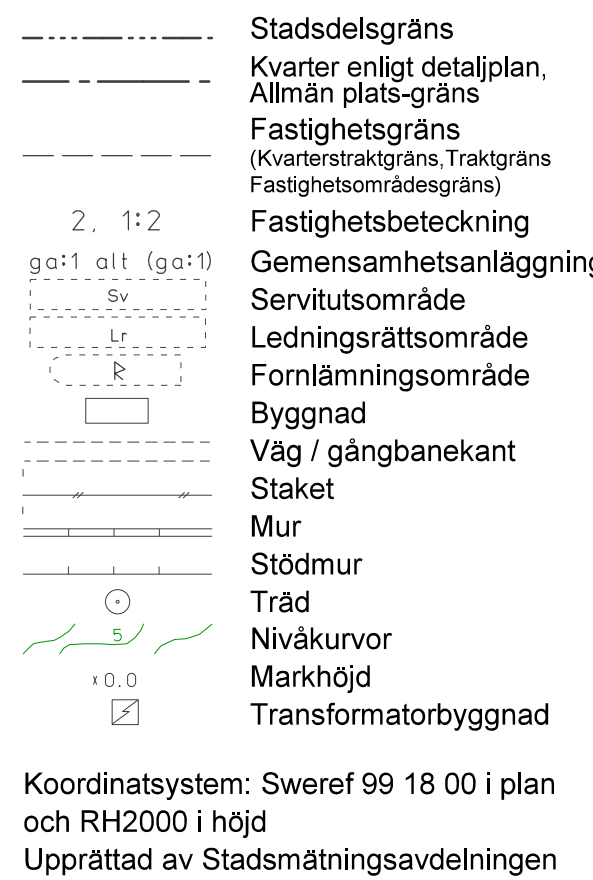




UTDRAG UR BASKARTA



Angivna detaljplaner som berörs av ÄDp Eolshäll till Sickla, del 9. Ändring under mark görs inom de grönmärkade områdena. Ändring görs endast på kvartersmark.

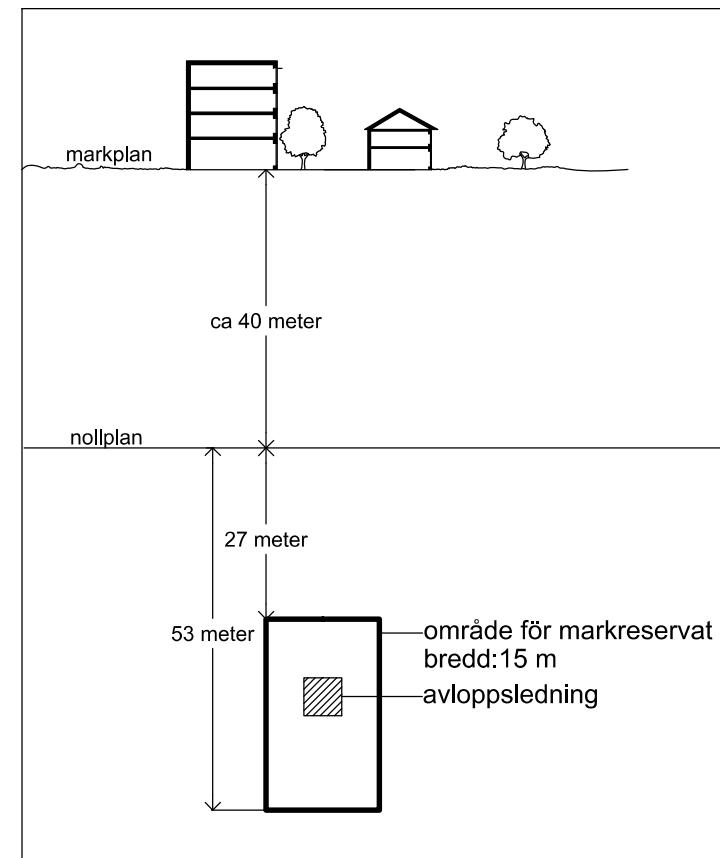
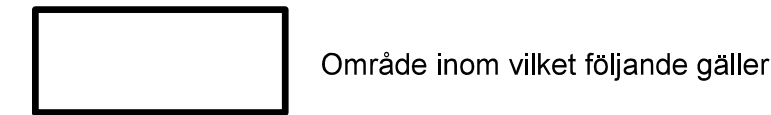


Illustration - Typsektion längs sträckan, del 9.

Tillägg till
PLANBESTÄMMELSER

Följande ändringar kompletterar inom angivet område gällande detaljplaner.



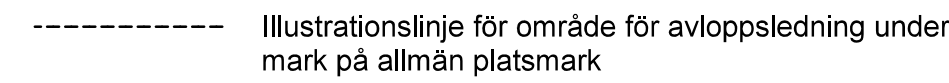
Markreservat för allmännyttigt ändamål på kvartersmark

Marken ska vara tillgänglig för allmännyttigt underjordisk avloppsledning mellan nivåerna -27 meter och -53 meter i förhållande till nollplanet (höjdssystem RH2000). Inom detta område får inga intrång från annan verksamhet ske.

Administrativa bestämmelser

Genomförandetiden är 5 år efter det att planen vunnit laga kraft

ILLUSTRATIONER



UPPLYSNINGAR

Planen består av:
- plankarta med bestämmelser
Till planen hör:
- planbeskrivning
Planen är upprättad enligt plan- och bygglagen (PBL 2010:900) med tillämpning av utökad förfarande.

Ändring av 41 detaljplaner
Avloppsledning från
Eolshäll till Sickla
i Stockholm

Stockholms stadsbyggnadskontor
Planavdelningen
2017-06-21
Reviderad 2017-10-09

Anna Lina Axelsson
planchef
Emma Engleson
stadsplanerare

Godkänd av SBN 2017-11-09
Antagen av KF 2018-01-29
Laga kraft: 2019-06-04

ÄDp 2015-19085-54 (del 9)