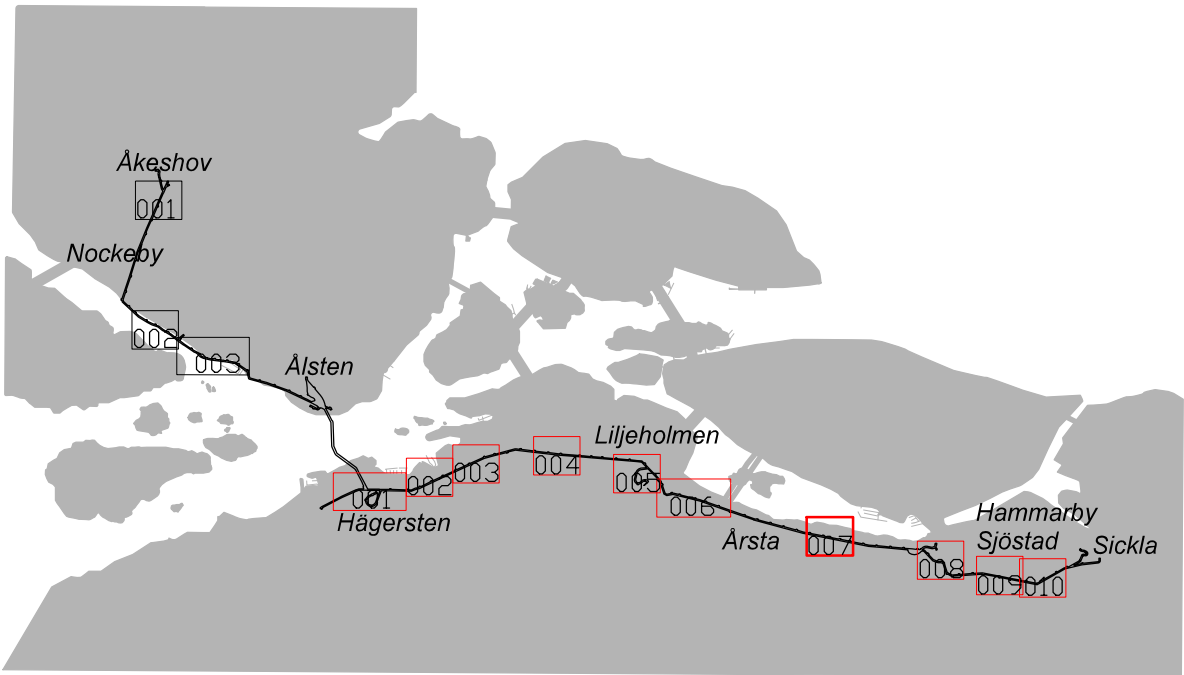


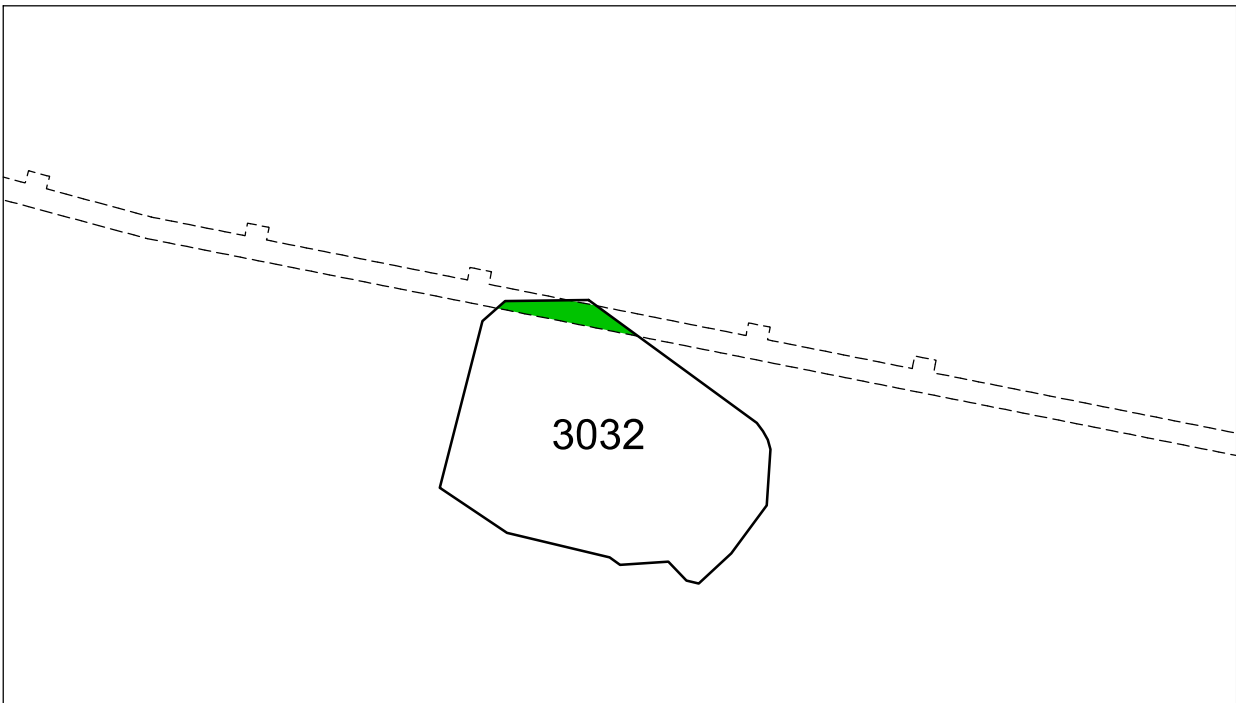
UTDRAG UR BASKARTA

- Kvarter enligt detaljplan, Allmän plats-gräns
- Fastighetsgräns (Kvarterstraktgräns, Traktgräns, Fastighetsområdesgräns)
- Fastighetsbeteckning
- Gemensamhetsanläggning
- Fornlämningsområde
- Byggnad
- Väg / gångbanekant
- Staket
- Mur
- Stödmur
- Träd
- Nivåkurvor
- Markhöjd

Koordinatsystem: Sweref 99 18 00 i plan och RH2000 i höjd  
Upprättad av Stadsmättningsavdelningen



Bladindelning



Angivna detaljplaner som berörs av ÄDp Eolshäll till Sickla, del 7. Ändring under mark görs inom de grönmarkerade områdena. Ändring görs endast på kvartersmark.

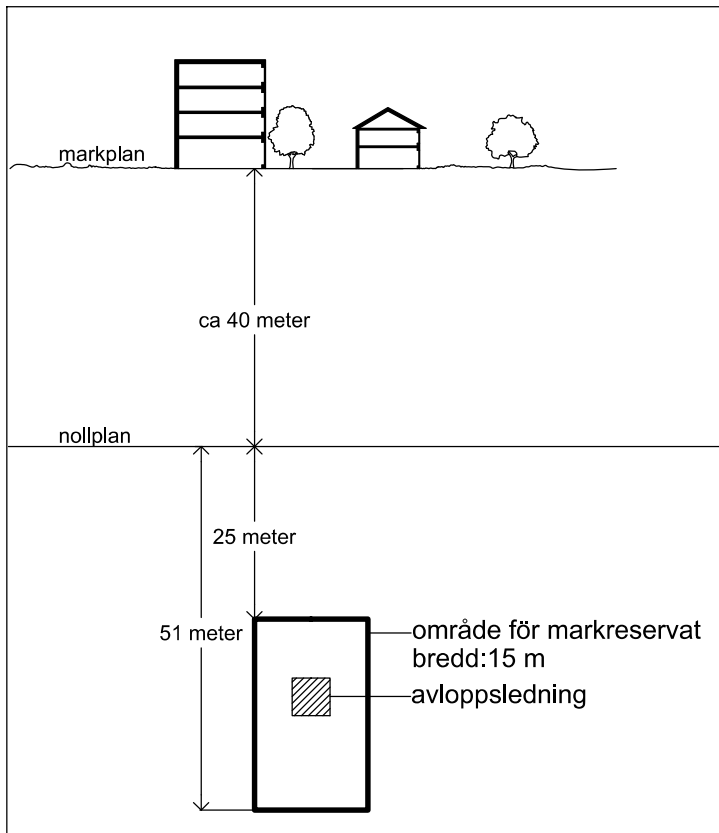


Illustration - Typsektion längs sträckan, del 7.

Tillägg till  
PLANBESTÄMMELSER

Följande ändringar kompletterar inom angivet område gällande detaljplaner.

Område inom vilket följande gäller:

Markreservat för allmännyttigt ändamål på kvartersmark

Marken ska vara tillgänglig för allmännyttig underjordisk avloppsledning mellan nivåerna -25 meter och -51 meter i förhållande till nollplanet (höjdsystem RH2000). Inom detta område får inga intrång från annan verksamhet ske.

Administrativa bestämmelser

Genomförandetiden är 5 år efter det att planen vunnit laga kraft

ILLUSTRATIONER

Illustrationslinje för område för avloppsledning under mark på allmän platsmark

UPPLYSNINGAR

Planen består av:  
- plankarta med bestämmelser  
Till planen hör:  
- planbeskrivning

Planen är upprättad enligt plan- och bygglagen (PBL 2010:900) med tillämpning av utökad förfarande.

Ändring av 41 detaljplaner

Avloppsledning från  
Eolshäll till Sickla  
i Stockholm

Stockholms stadsbyggnadskontor  
Planavdelningen  
2017-06-21  
Reviderad 2017-10-09

Anna Lina Axelsson  
planchef

Emma Engleson  
stadsplanerare

Godkänd av SBN  
Antagen av  
Laga kraft

ÄDp 2015-19085-54 (del 7)