



Tillägg till
PLANBESTÄMMELSER

Följande ändringar kompletterar inom angivet område gällande detalplaner.

Område inom vilket följande gäller:

Markreservat för allmännyttigt ändamål på kvartersmark

Marken ska vara tillgänglig för allmännyttig underjordisk avloppsledning mellan nivåerna -23 meter och -50 meter i förhållande till nollplanet (höjdsystem RH2000). Inom detta område får inga intrång från annan verksamhet ske.

Administrativa bestämmelser

Genomförandetiden är 5 år efter det att planen vunnit laga kraft

ILLUSTRATIONER

Illustrationslinje för område för avloppsledning under mark på allmän platsmark

UPPLYSNINGAR

Planen består av:
- plankarta med bestämmelser

Till planen hör:
- planbeskrivning

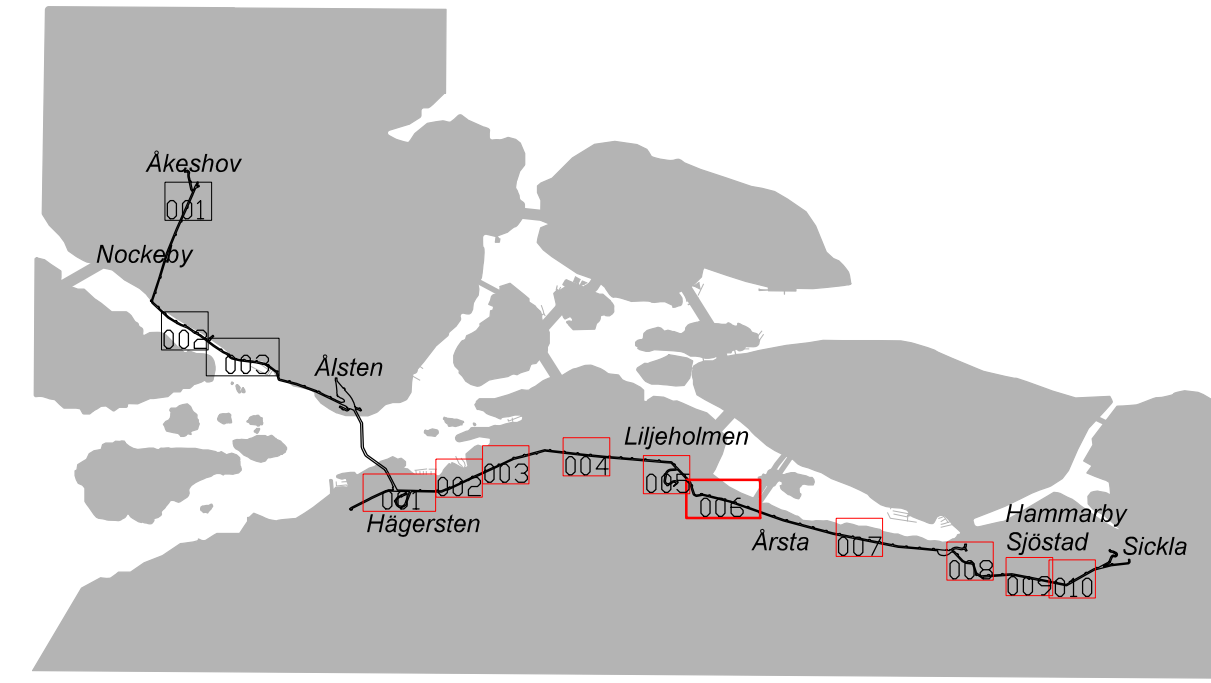
Planen är upprättad enligt plan- och bygglagen (PBL 2010:900) med tillämpning av utökad förfarande.

UTDRAG UR BASKARTA

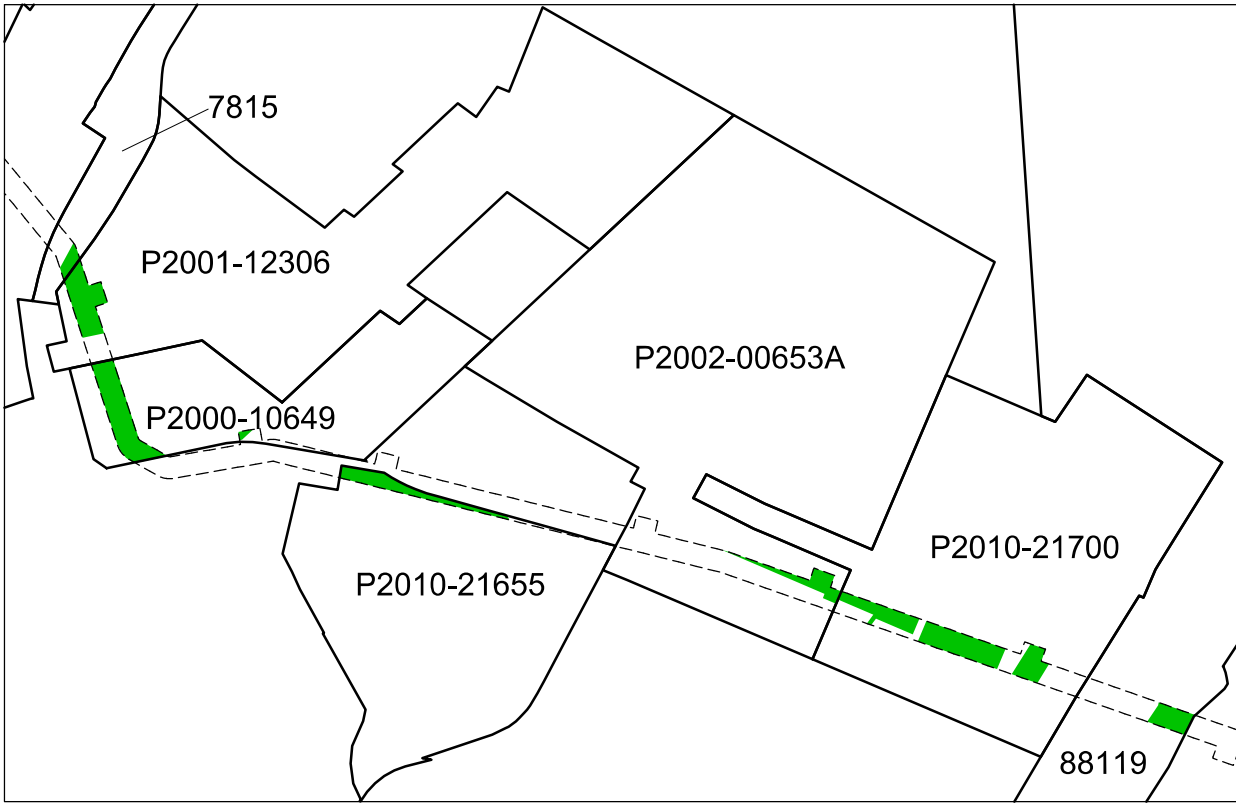
- Stadsdelsgräns
- Kvarter enligt detaljplan, Allmän plats-gräns
- Fastighetsgräns (Kvartersträns, Traktgräns, Fastighetsområdesgräns)
- Fastighetsutrymmesgräns 3D
- Fastighetsbeteckning
- Fastighetsbeteckning 3D
- Gemensamhetsanläggning
- Servitutsområde
- Ledningsrättsområde
- Fornlämningsområde
- Byggnad
- Väg / gångbanekant
- Staket
- Mur
- Stödmur
- Träd, lövträd, barrträd
- Nivåkurvor
- Markhöjd
- Transformatorbyggnad

Koordinatsystem: Sweref 99 18 00 i plan och RH2000 i höjd
Upprättad av Stadsmättningsavdelningen

0 50m
Skala 1:1000, utskriftsformat A1



Bladindelning



Angivna detalplaner som berörs av ÄDp Eolshäll till Sickla, del 6. Ändring under mark görs inom de grönmarkerade områdena. Ändring görs endast på kvartersmark.

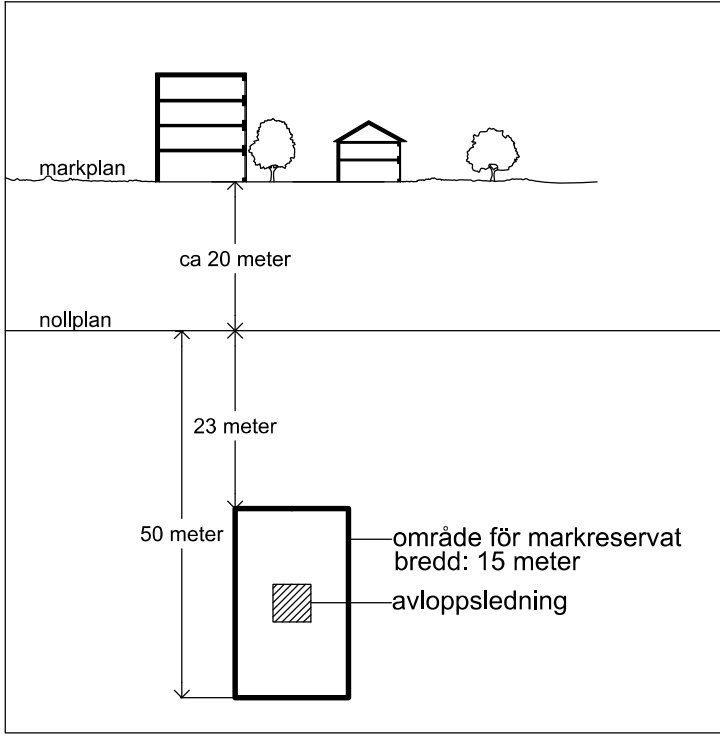


Illustration - Typsektion längs sträckan, del 6.

Ändring av 41 detalplaner

Avloppsledning från
Eolshäll till Sickla
i Stockholm

Stockholms stadsbyggnadskontor
Planavdelningen
2017-06-21
Reviderad 2017-10-09

Anna Lina Axelsson
planchef

Emma Engleson
stadsplanerare

Godkänd av SBN 2017-11-09
Antagen av KF 2018-01-29
Laga kraft 2019-06-04

ÄDp 2015-19085-54 (del 6)