

Tillägg till PLANBESTÄMMELSER

Följande ändringar kompletterar inom angivet område gällande detalplaner.

1 Område inom vilket följande gäller:

Markreservat för allmännyttigt ändamål på kvartersmark

Marken ska vara tillgänglig för allmännyttig underjordisk avloppsledning mellan nivåerna -23 meter och -49 meter i förhållande till nollplanet (höjdsystem RH2000). Inom detta område får inga intrång från annan verksamhet ske.

Schaktsdjupsbestämmelse i befintlig detalplan 5377 får underskridas av markreservat för allmännyttigt ändamål inom angivna nivåer.

1 Område inom vilket följande gäller:

Markreservat för allmännyttigt ändamål på kvartersmark

Marken ska vara tillgänglig för allmännyttig underjordisk avloppsledning mellan nivåerna +2 meter och -49 meter i förhållande till nollplanet (höjdsystem RH2000). Inom detta område får inga intrång från annan verksamhet ske.

2 Område inom vilket följande gäller:

Markreservat för allmännyttigt ändamål på kvartersmark

Marken ska vara tillgänglig för allmännyttig underjordisk avloppsledning mellan nivåerna +2 meter och -30 meter i förhållande till nollplanet (höjdsystem RH2000). Inom detta område får inga intrång från annan verksamhet ske.

3 Område inom vilket följande gäller:

Markreservat för allmännyttigt ändamål på kvartersmark

Marken ska vara tillgänglig för allmännyttig underjordisk avloppsledning mellan nivåerna +15 meter och -21 meter i förhållande till nollplanet (höjdsystem RH2000). Inom detta område får inga intrång från annan verksamhet ske.

4 Område inom vilket följande gäller:

Egenskaper för utformning av allmän plats
Anläggning tillhörande allmännyttig underjordisk avloppsledning så som mynning till anläggningen, inklusive fallskydd samt infart till mynningen tillåts.

Administrativa bestämmelser
Genomförandetiden är 5 år efter det att planen vunnit laga kraft

ILLUSTRATIONER
----- Illustrationslinje för område för avloppsledning under mark på allmän platsmark

UPPLYSNINGAR
Planen består av:
- plankarta med bestämmelser
Till planen hör:
- planbeskrivning
Planen är upprättad enligt plan- och bygglagen (PBL 2010:900) med tillämpning av utökat förfarande.

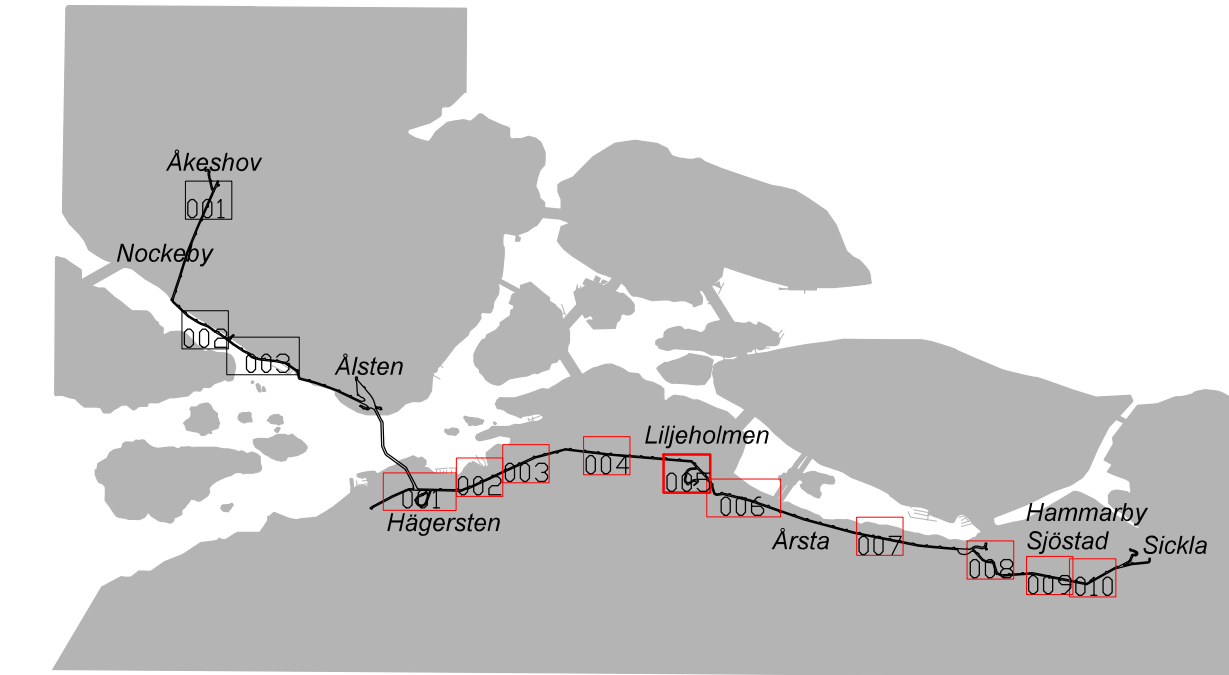
Ändring av 41 detalplaner
Avloppsledning från Eolshäll till Sickla i Stockholm
Stockholms stadsbyggnadskontor
Planavdelningen
2017-06-21
Reviderad 2017-10-09

Anna Lina Axelsson
planchef

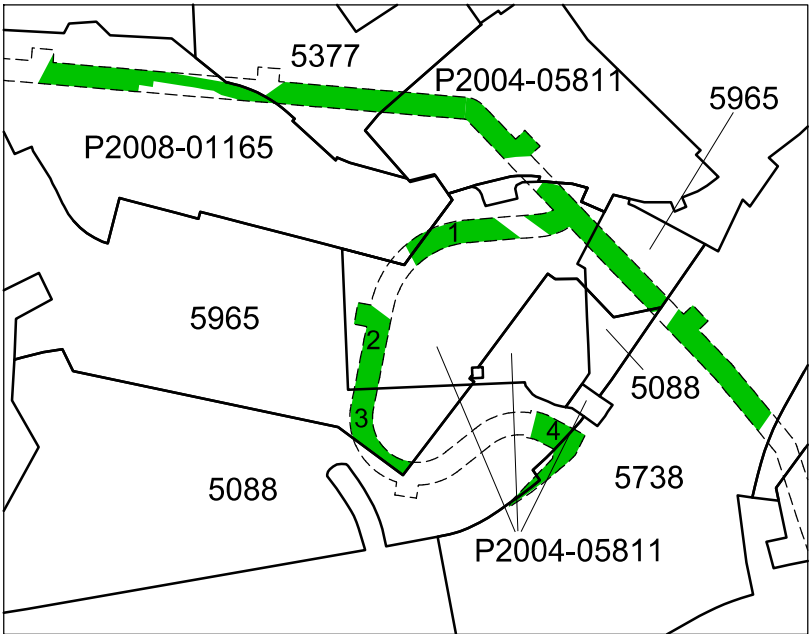
Emma Engleson
stadsplanerare

Godkänd av SBN 2017-11-09
Antagen av KF 2018-01-29
Laga kraft 2019-06-04

ÄDp 2015-19085-54 (del 5)



Bladindelning



Angivna detalplaner som berörs av ÄDp Eolshäll till Sickla, del 5. Ändring görs inom de grönmarkerade områdena.

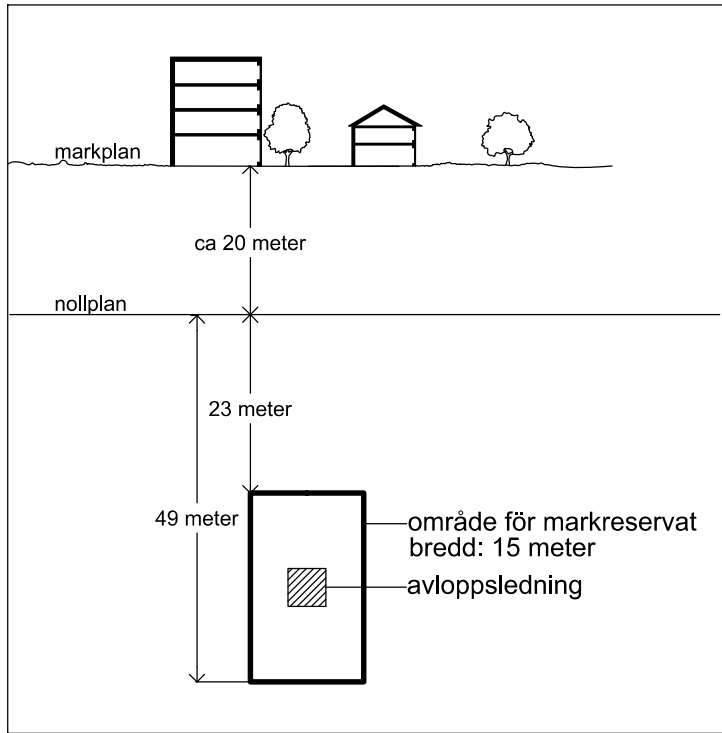


Illustration - Typsektion längs sträckan, del 5.