

UTDRAG UR BASKARTA

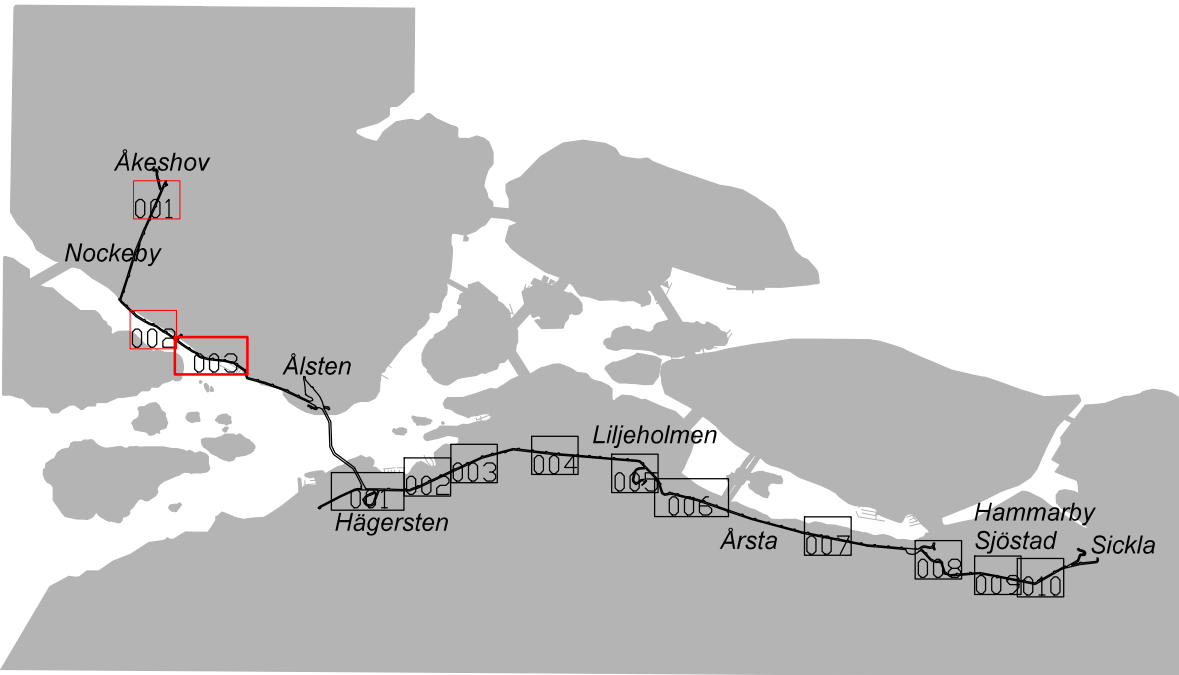
- Kommungräns
- Stadsdelsgräns
- Kvarter enligt detaljplan, Allmän plats-gräns
- Fastighetsgräns (Kvarterstraktsgräns, Traktsgräns, Fastighetsområdesgräns)
- Fastighetsbeteckning
- Fornlämningsområde
- Byggnad
- Väg / gångbanekant
- Staket
- Mur
- Stödmur
- Träd, lövträd, barrträd
- Nivåkurvor
- Markhöjd
- Transformatorbyggnad

Koordinatsystem: Sweref 99 18 00 i plan och RH2000 i höjd
Upprättad av Stadsmåtningsavdelningen

0 50m
Skala 1:1000, utskriftsformat A1



Bladindelning



Berörda detaljplaner



Angivna detaljplaner som berörs av ÄDp Brommaplan - Ålstensskogen, del 3. Ändring under mark görs inom de grönmarkerade områdena. Ändring görs endast på kvartersmark.

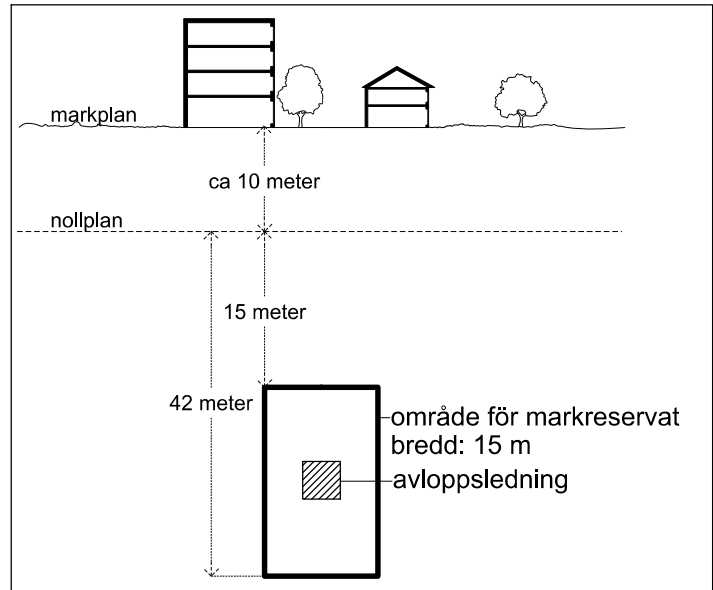
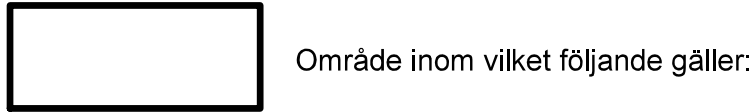


Illustration - Typsektion längs sträckan, del 3.

Tillägg till
PLANBESTÄMMELSER

Följande ändringar kompletterar inom angivet område gällande detaljplaner.



Markreservat för allmännyttigt ändamål på kvartersmark

Marken ska vara tillgänglig för allmännyttig underjordisk avloppsledning mellan nivåerna -15 meter och - 42 meter i förhållande till nollplanet (höjdssystem RH2000). Inom detta område får inga intrång från annan verksamhet ske.

Administrativa bestämmelser

Genomförandetiden är 5 år efter det att planen vunnit laga kraft

ILLUSTRATIONER

----- Illustrationslinje för område för avloppsledning under mark på allmän platsmark

UPPLYSNINGAR

Planen består av:

- plankarta med bestämmelser

Till planen hör:

- planbeskrivning

Planen är upprättad enligt plan- och bygglagen (PBL 2010:900) med tillämpning av utökad förfarande.

Ändring av 12 detaljplaner

Avloppsledning från
Brommaplan till Ålstensskogen
i Stockholm

Stockholms stadsbyggnadskontor
Planavdelningen
2017-06-21
Reviderad 2017-10-09

Karin Norlander
planchef

Emma Englesson
stadsplanerare

Godkänd av SBN 2017-11-09
Antagen av KF 2018-01-29
Laga kraft 2019-06-04

ÄDp 2015-19082-54 (del 3)