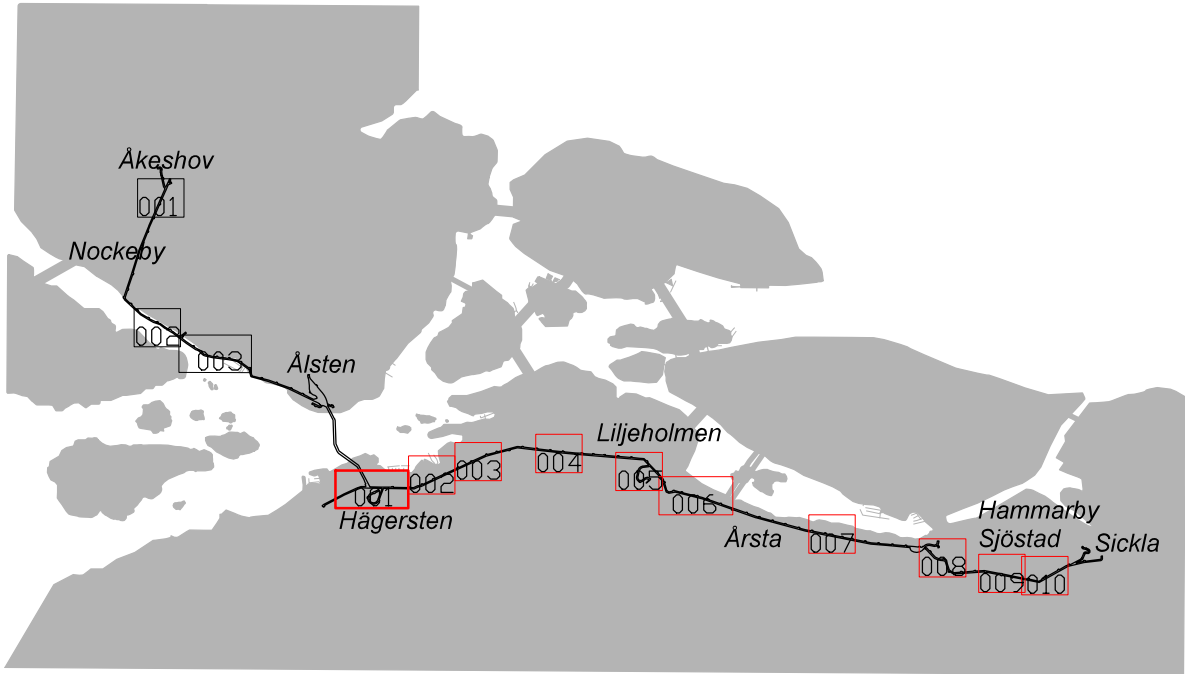


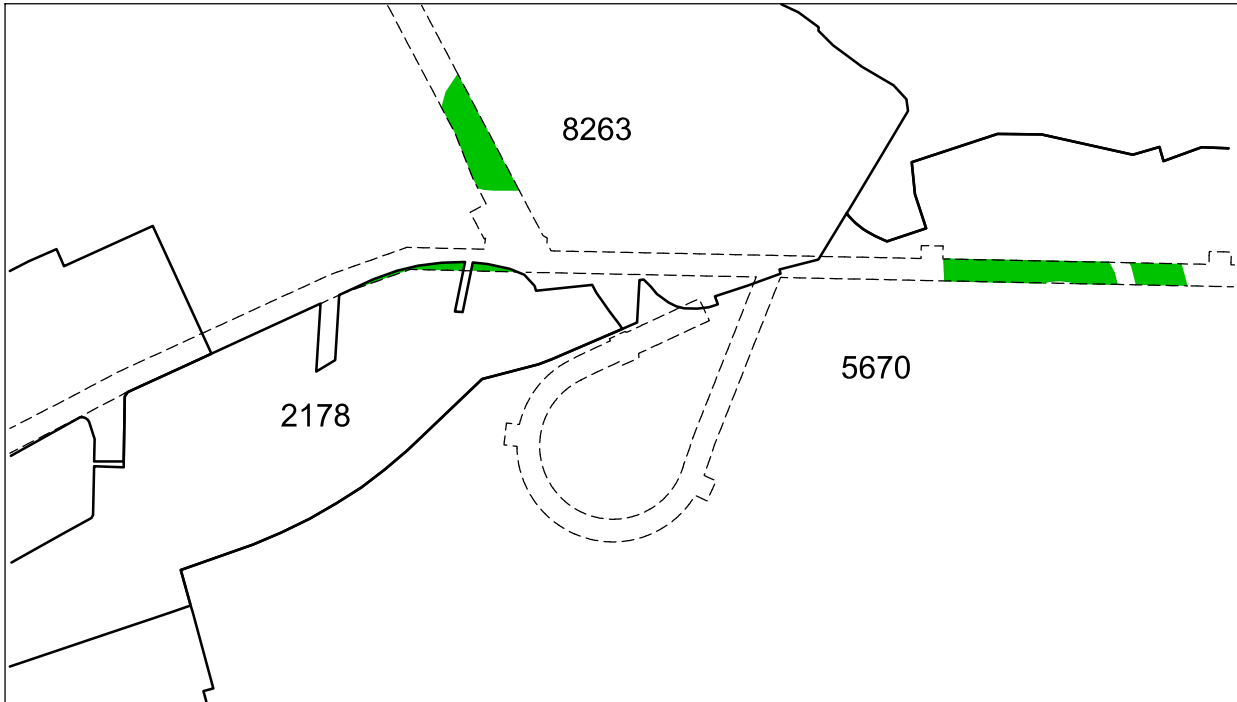
UTDRAG UR BASKARTA

- Kvarter enligt detaljplan, Allmän plats-gräns
- Fastighetsgräns (Kvarterstraktsgräns, Traktsgräns, Fastighetsområdesgräns)
- Fastighetsutrymmesgräns 3D
- Fastighetsbeteckning
- Fastighetsbeteckning 3D
- Gemensamhetsanläggning
- Servitutsområde
- Ledningsrättsområde
- Fornlämningsområde
- Byggnad
- Väg / gångbanekant
- Staket
- Mur
- Stödmur
- Träd, lövträd
- Nivåkurvor
- Markhöjd
- Transformatorbyggnad

Koordinatsystem: Sweref 99 18 00 i plan och RH2000 i höjd
Upprättad av Stadsmåtningsavdelningen



Bladindelning



Angivna detaljplaner som berörs av ÄDp Eolshäll till Sickla, del 1. Ändring under mark görs inom de grönmarkerade områdena. Ändring görs endast på kvartersmark.

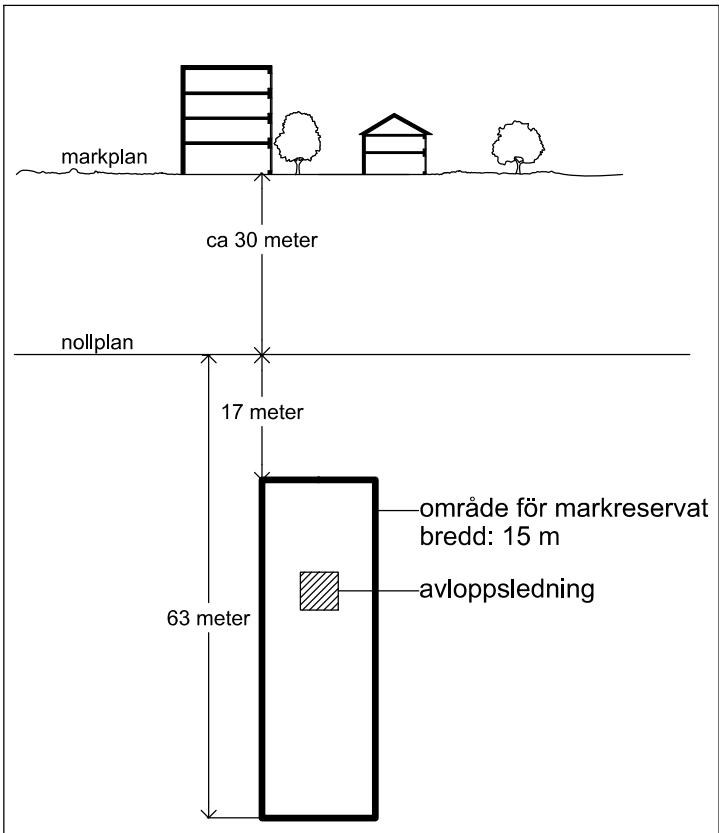
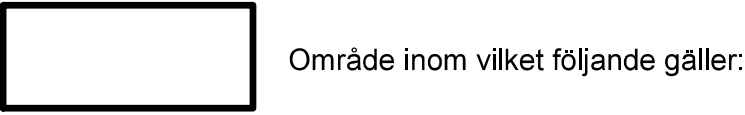


Illustration - Typsektion längs sträckan, del 1.

Tillägg till
PLANBESTÄMMELSER

Följande ändringar kompletterar inom angivet område gällande detaljplaner.



Markreservat för allmännyttigt ändamål på kvartersmark

Marken ska vara tillgänglig för allmännyttig underjordisk avloppsledning mellan nivåerna -17 meter och -63 meter i förhållande till nollplanet (höjdsystem RH2000). Inom detta område får inga intrång från annan verksamhet ske.

Schaktsdjupsbestämmelse i befintlig detaljplan 5670 får underskridas av markreservat för allmännyttigt ändamål inom angivna nivåer.

Administrativa bestämmelser

Genomförandetiden är 5 år efter det att planen vunnit laga kraft.

ILLUSTRATIONER

----- Illustrationslinje för område för avloppsledning under mark på allmän platsmark

UPPLYSNINGAR

Planen består av:
- plankarta med bestämmelser

Till planen hör:
- planbeskrivning

Planen är upprättad enligt plan- och bygglagen (PBL 2010:900) med tillämpning av utökad förfarande.

Ändring av 41 detaljplaner

Avloppsledning från
Eolshäll till Sickla
i Stockholm

Stockholms stadsbyggnadskontor
Planavdelningen
2017-06-21
Reviderad 2017-10-09

Anna Lina Axelsson
planchef

Emma Engleson
stadsplanerare

Godkänd av SBN 2017-11-09
Antagen av KF 2018-01-29
Laga kraft 2019-06-04

ÄDp 2015-19085-54 (del 1)