

## PLANBESTÄMMELSER

Följande gäller inom områden med nedanstående beteckningar.  
Bestämmelse utan beteckning gäller inom hela planområdet.  
Endast angiven användning och utformning är tillåten.  
I plankartan redovisas färgen för det huvudsakliga ändamålet inom respektive område.

### Gränsbeteckningar

- Gräns för planområdet
- Användningsgräns
- Egenskapsgräns
- Administrativ gräns

### Användning av mark

#### Allmänna platser

- GATA Fordons-, spårvägs- och gångtrafik
- GATA 1 Fordons-, spårvägs- och gångtrafik.  
Konstruktion och stödmurar medges för vägport.

#### Kvartersmark

- E1 Likriktarstation och teknikhus

### Allmänna platser anordnande

- +0.0 Föreskriven höjd för rälsöverkant (rök)
- viadukt Viadukt för fordons-, spårvägs-, gång- och cykeltrafik

### Kvartersmarkens anordnande

#### Utnyttjandegrad

- e 000 Största byggnadsarea i kvadratmeter ovan mark

#### Höjd på byggnader

- +0.0 Högsta totalhöjd i meter över nollplanet

### Administrativa bestämmelser

#### Andrad lovplikt

- a1 Bygglov får inte ges förrän kraftledningarna tagits ur bruk.

#### Genomförandetid

Genomförandetiden slutar 5 år efter det att planen har vunnit laga kraft.

## ILLUSTRATIONER

- Illustrerat nytt spårvägsspår
- Illustrationslinje
- illustration Illustrationstext

## UPPLYSNINGAR


Planen består av:

- plankarta med bestämmelser

Till planen hör:

- planbeskrivning

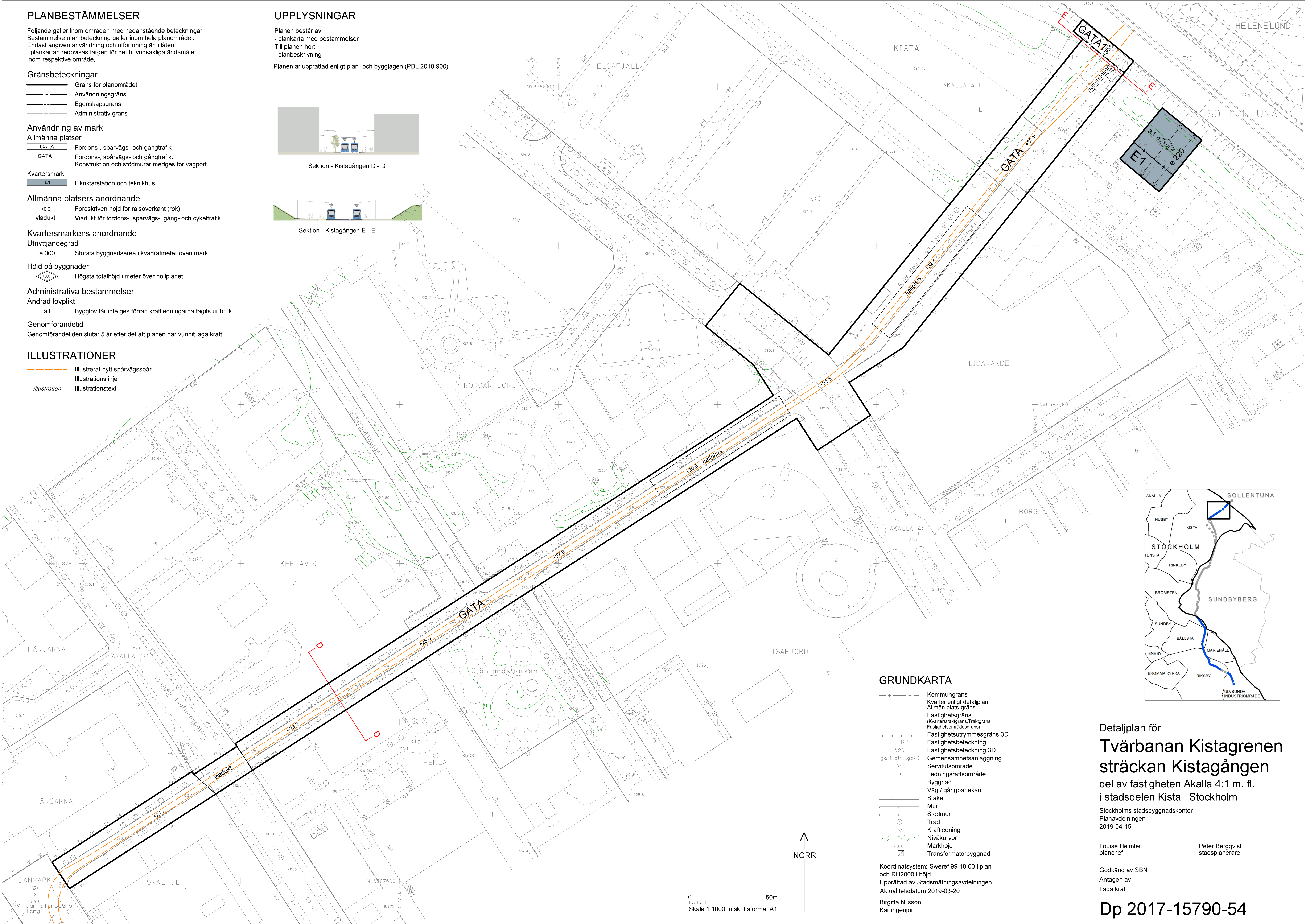
Planen är upprättad enligt plan- och bygglagen (PBL 2010:900)



Sektion - Kistagången D - D



Sektion - Kistagången E - E

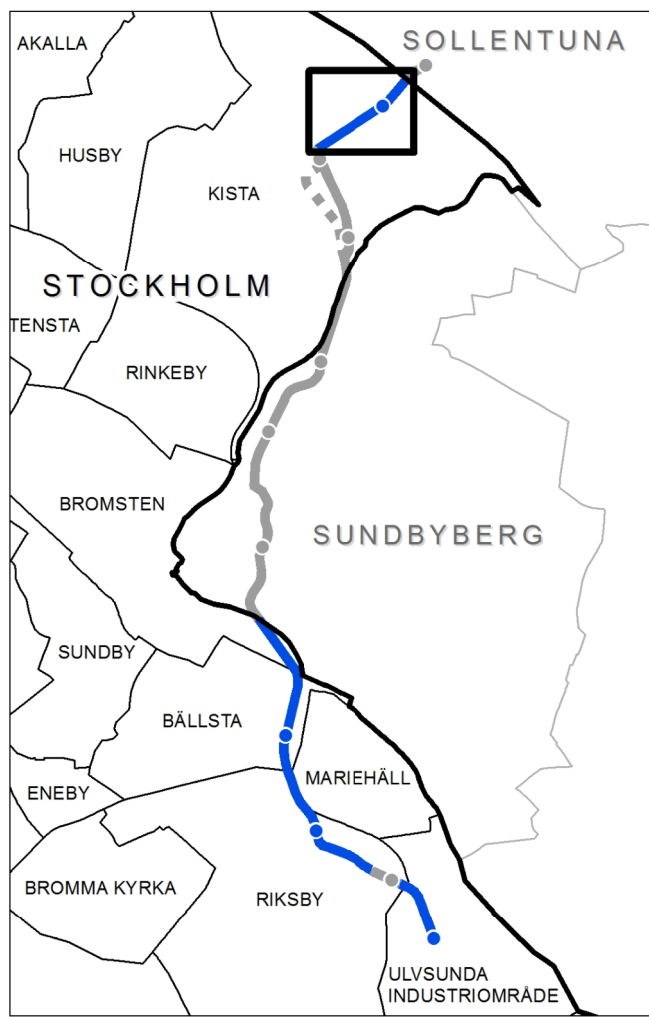


## GRUNDKARTA

- Kommungräns
- Kvarter enligt detaljplan, Allmän plats-gräns
- Fastighetsgräns (Kvartersstraktsgräns, Traktsgräns, Fastighetsområdesgräns)
- Fastighetsutrymmesgräns 3D
- Fastighetsbeteckning 3D
- Fastighetsbeteckning 3D
- Gemensamhetsanläggning
- Servitutsområde
- Ledningsrättsområde
- Byggnad
- Väg / gångbanekant
- Staket
- Mur
- Stödmur
- Träd
- Kraftledning
- Nivåkurvor
- Markhöjd
- Transformatorbyggnad

Koordinatsystem: Sweref 99 18 00 i plan och RH2000 i höjd  
Upprättad av Stadsmättningsavdelningen  
Aktualitetsdatum 2019-03-20

Birgitta Nilsson  
Kartingenjör



Detaljplan för  
**Tvärbanan Kistagrenen**  
**sträckan Kistagången**  
del av fastigheten Akalla 4:1 m. fl.  
i stadsdelen Kista i Stockholm

Stockholms stadsbyggnadskontor  
Planavdelningen  
2019-04-15

Louise Heimler  
planchef

Peter Bergqvist  
stadsplanerare

Godkänd av SBN  
Antagen av  
Laga kraft

**Dp 2017-15790-54**