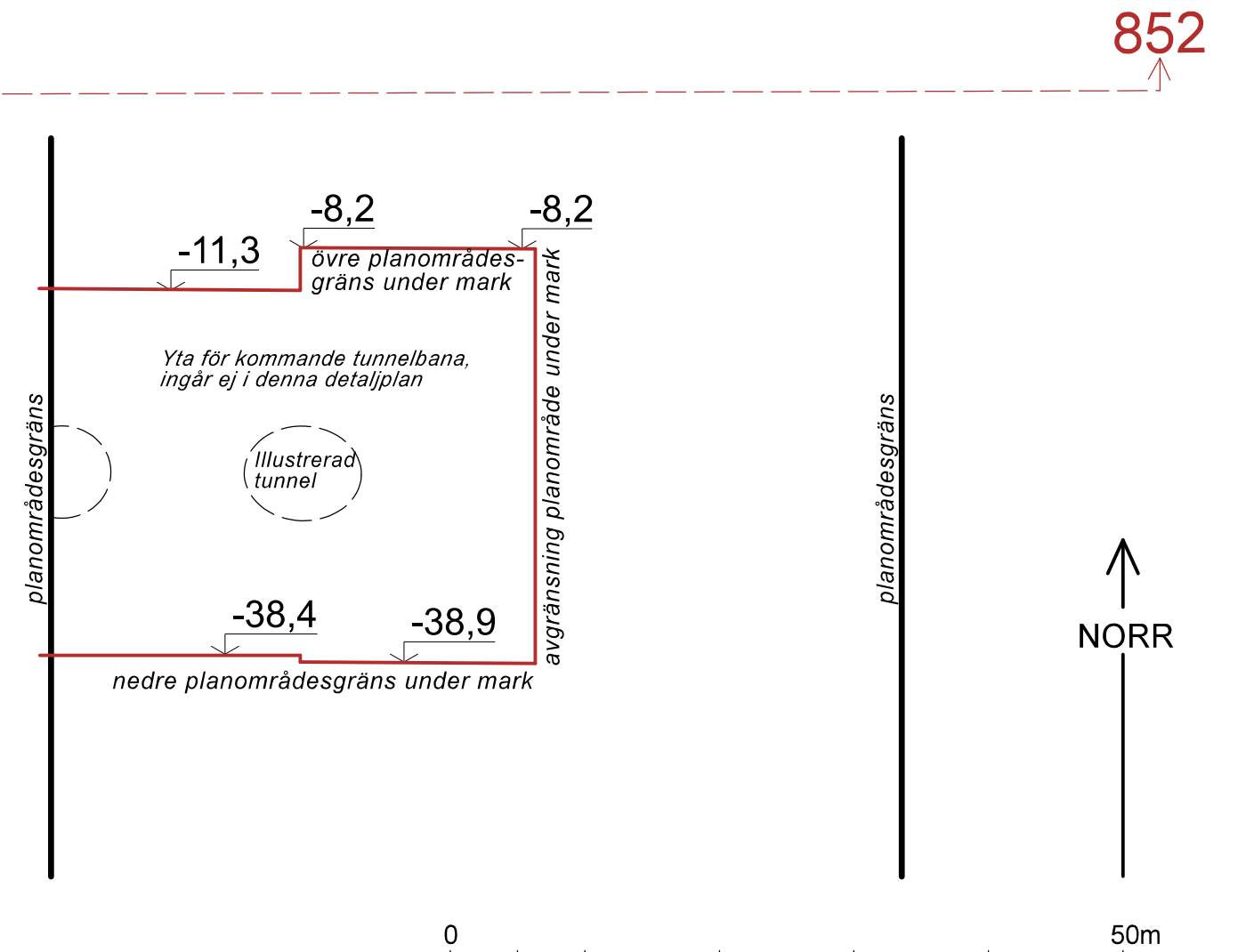
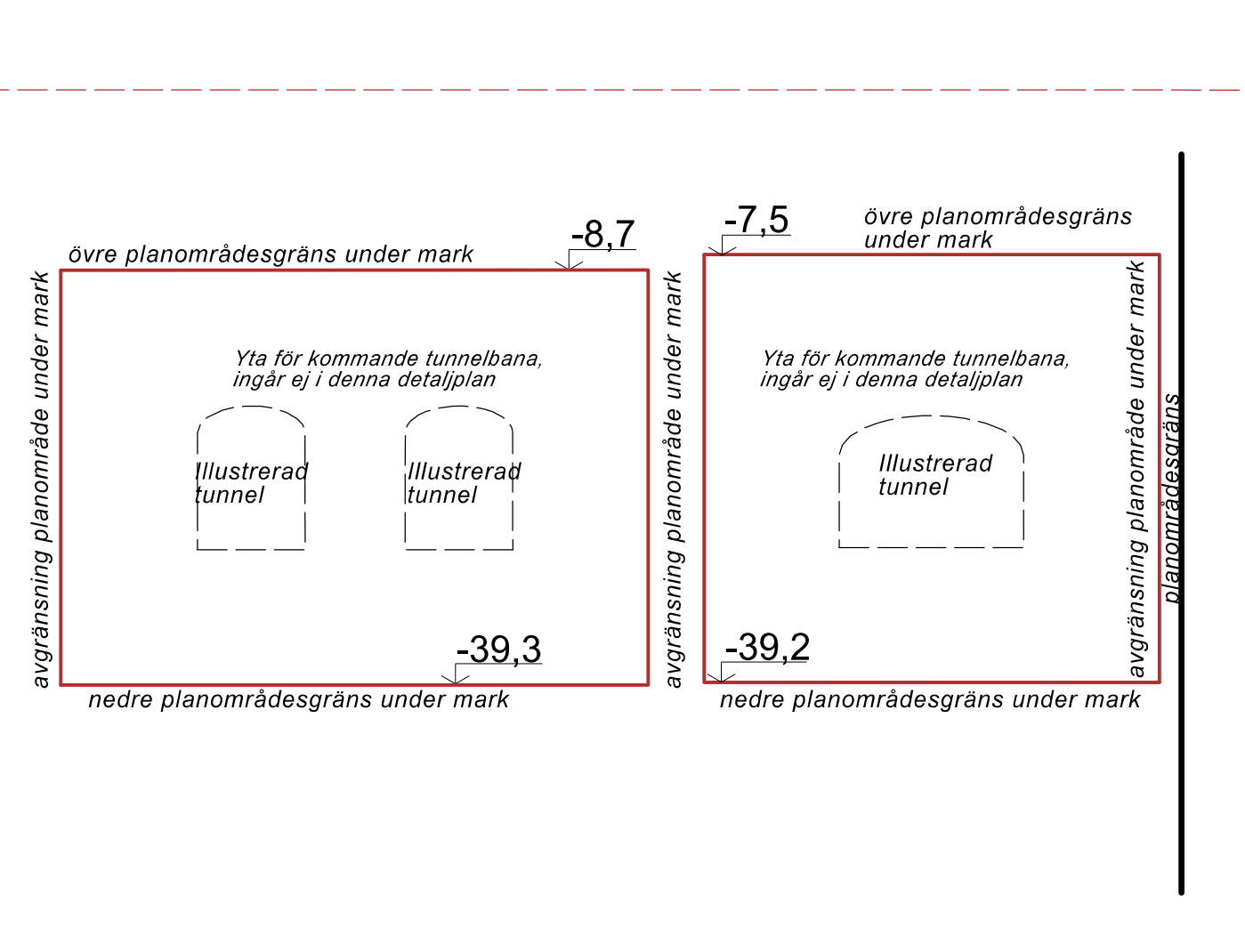
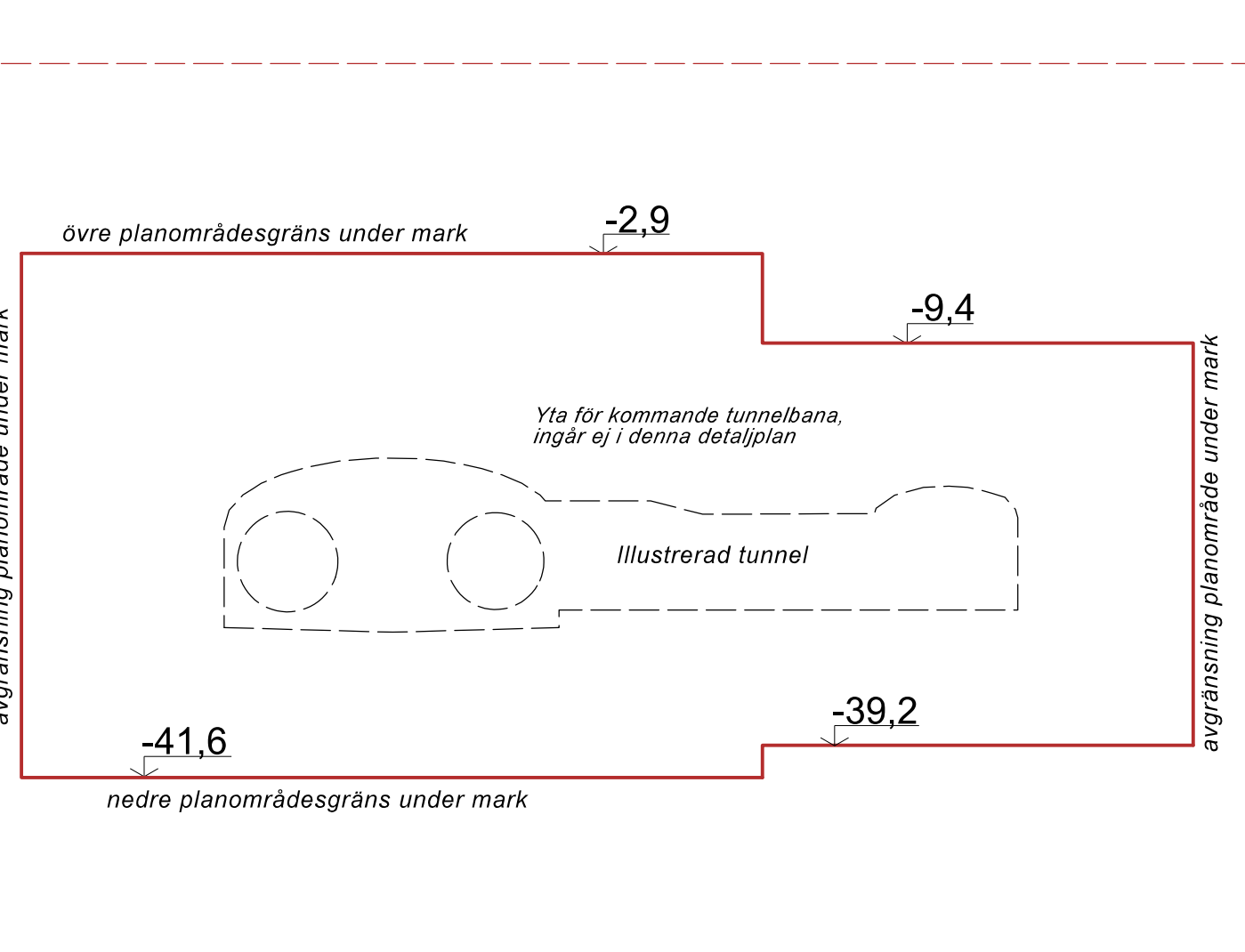
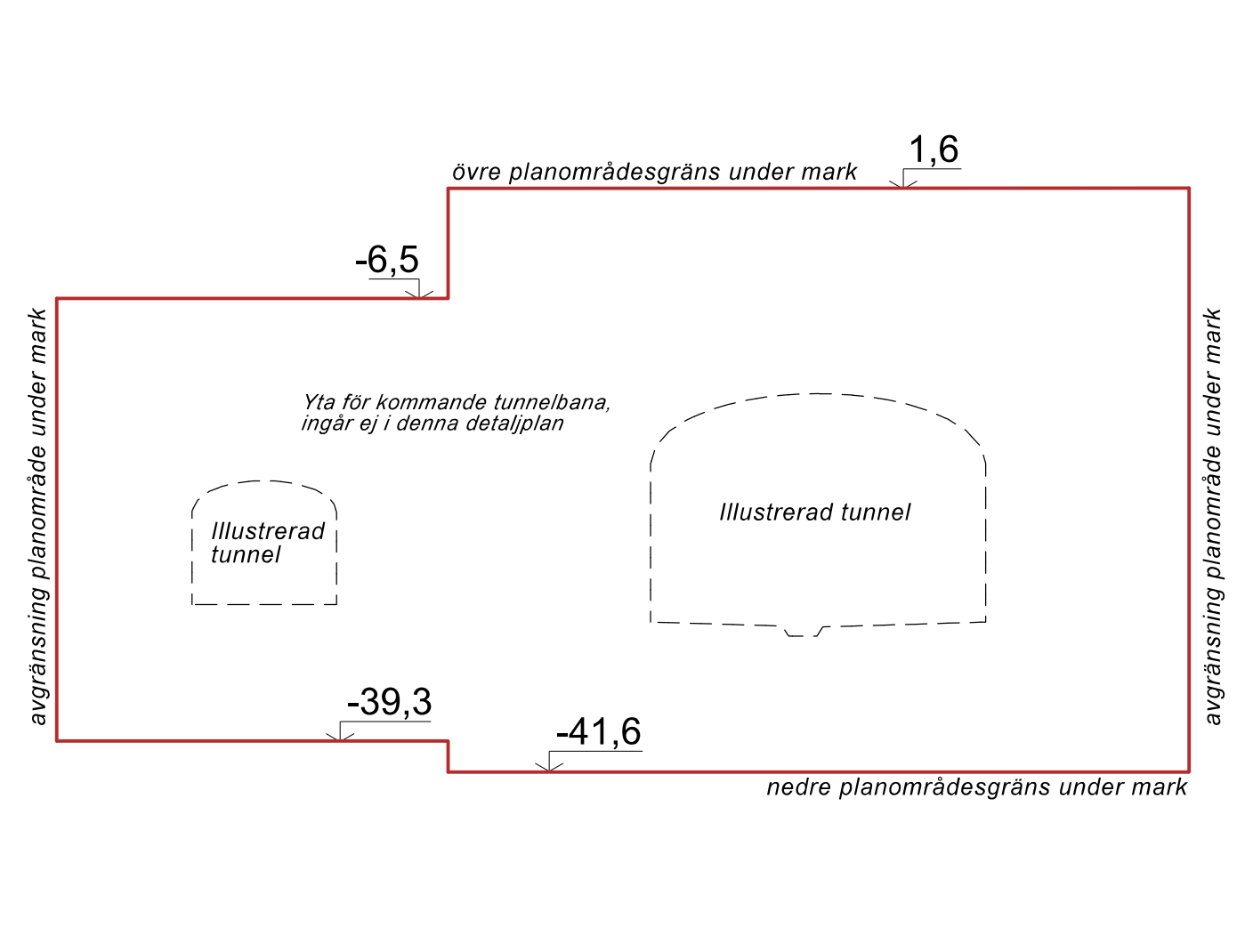
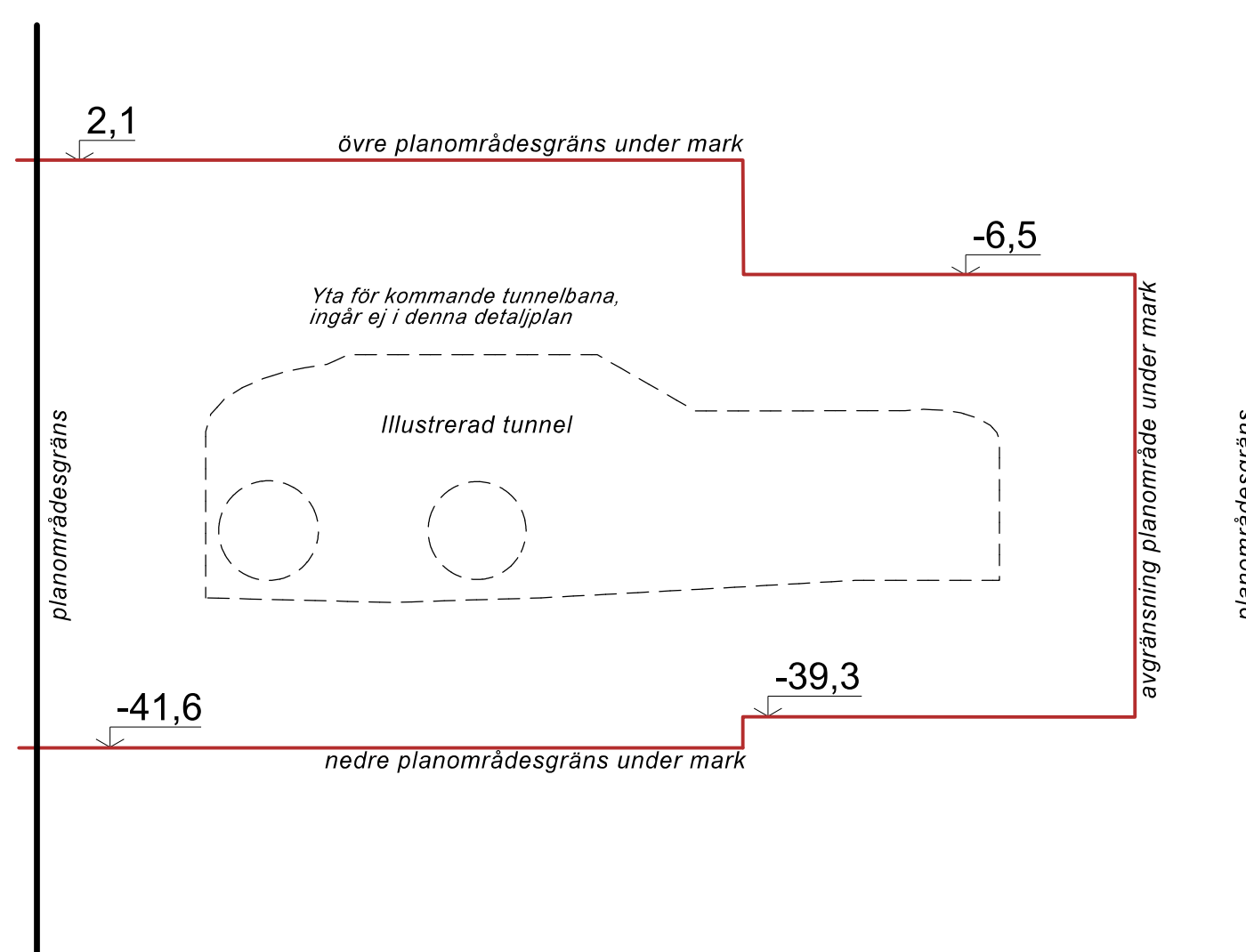
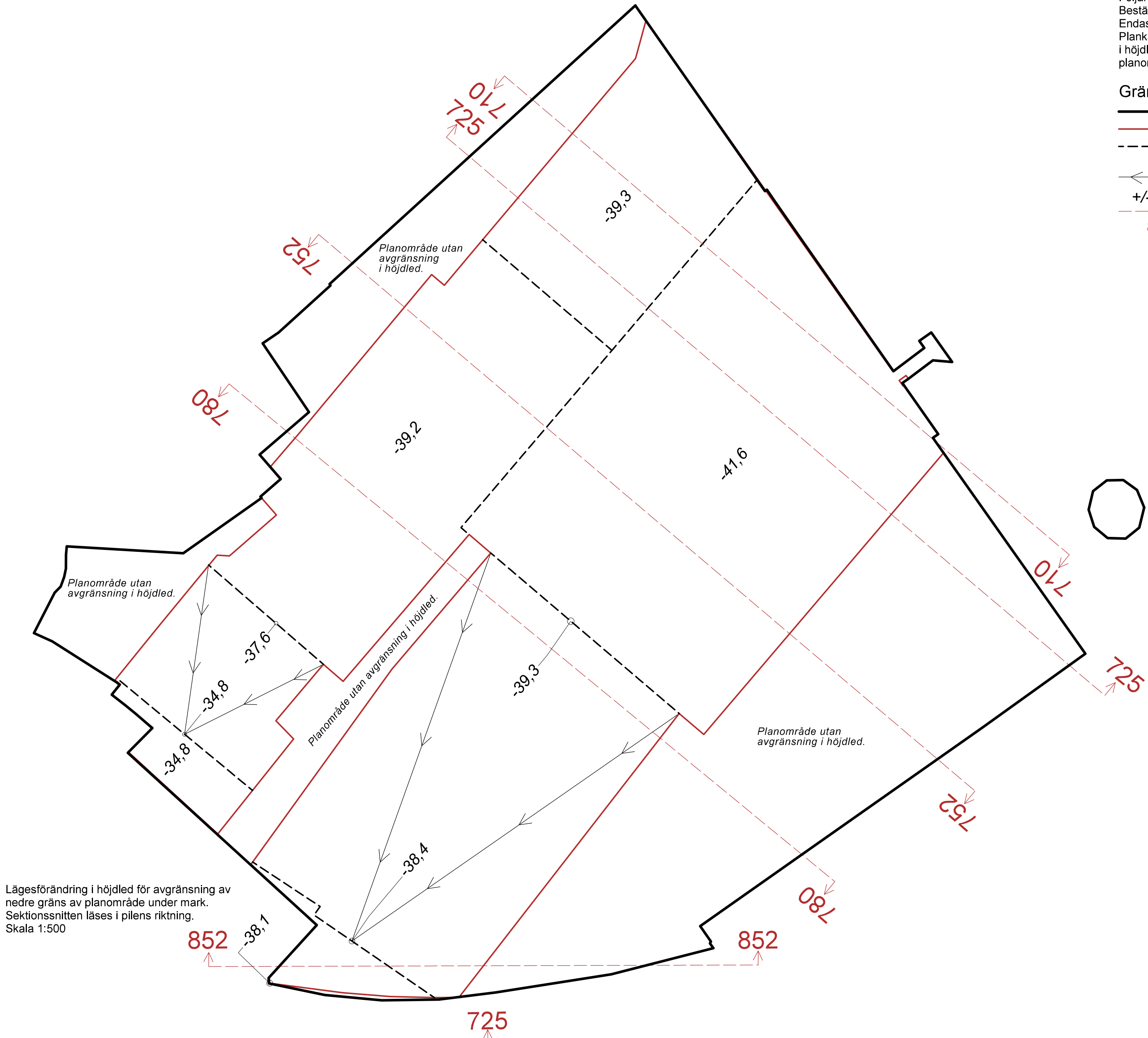
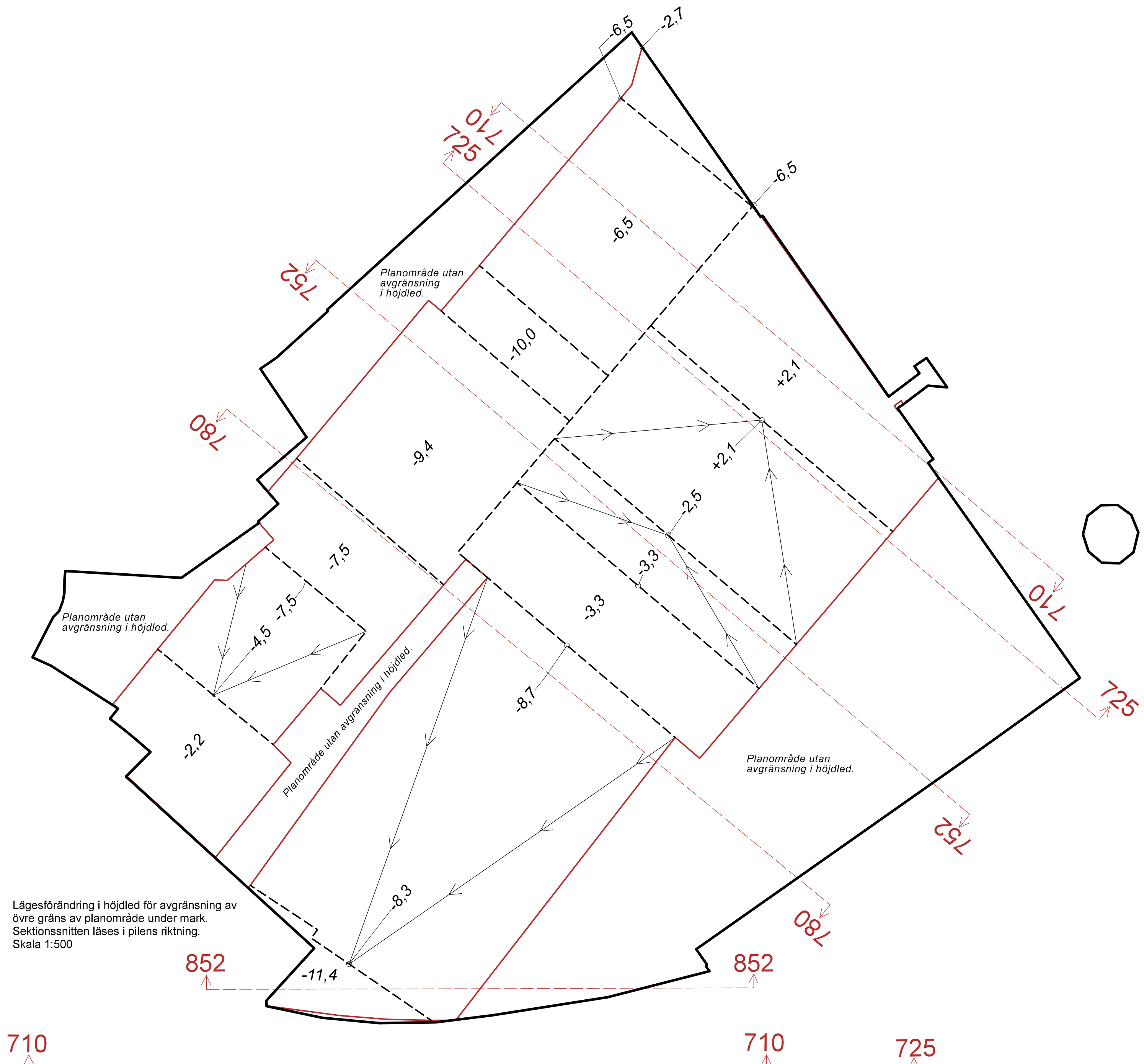


PLANBESTÄMMELSER

Följande gäller inom områden med nedanstående beteckningar. Bestämmelse utan beteckning gäller inom hela planområdet. Endast angiven användning och utformning är tillåten. Plankartan visar gräns för planområdet samt lägesförändring i höjddet för avgränsning av övre respektive nedre gräns av planområde under mark.

Gränsbeteckningar

- Gräns för planområdet
- Gräns för planområdet under mark
- Lägesförändring i höjddet för avgränsning av planområde under mark.
- Illustrationslinje lutande planområdesgräns.
- Höjd i meter över respektive under nollplanet.
- Sektionslinje
- Sektionsnummer. Numrering överensstämmer med sektioner i detaljplan för utbyggnad av tunnelbana Fridhemsplan - Älvsjö Dp 2020-09494.



UPPLYSNINGAR

Planen består av:
- plankarta med bestämmelser
Till planen hör:
- planbeskrivning
Planen är upprättad enligt plan- och bygglagen (PBL 2010:900)

GRANSKNINGSHANDLING

Detaljplan för del av fastigheten Liljeholmen 1:1 m.fl. vid kv Stubinen i Liljeholmens centrum i stadsdelen Liljeholmen i Stockholm

Stockholms stadsbyggnadskontor
Planavdelningen
2025-05-06

Pia Ölvebro
planchef

Joel Berring
stadsplanerare

Godkänd av SBN
Antagen av
Laga kraft

Dp 2018-14587, del 2



0 50m
Skala 1:500, utskriftsformat B1