

PLANBESTÄMMELSER

Följande gäller inom områden med nedanstående beteckningar. Bestämmelse utan beteckning gäller inom hela planområdet. Endast angiven användning och utformning är tillåten.

Gränsbeteckningar

- Gräns för planområdet
- Användningsgräns
- Egenskapsgräns

Användning av mark

- Allmänna platser
- GATA Fordons-, spårvägs- och gångtrafik
- Kvartersmark
- E1 Likriktarstation och teknikhus
 - J Industri
 - T1 Trafikområde, spårvägstrafik, bro, stödmurar och ledningar

Utnyttjandegrad

- e 000 Största bruttoarea i kvadratmeter ovan mark.

Utformning av allmänna platser

- +0.0 Föreskriven höjd för rälsöverkant (rök).
- bro Spårvägsbro.
- v1 Lägsta fria höjd under bro ska vara 4,7 meter från mark.

Begränsning av markens bebyggnad

- Byggnad får inte uppföras. Parkering medges.
- x Marken ska vara tillgänglig för allmän gång- och cykeltrafik.

Markens anordnande

- +0.0 Föreskriven höjd för rälsöverkant (rök).
- hållplats Hållplats ska finnas

Placering, utformning

- 0.0 Högsta byggnadshöjd i meter.

Skydd

Ursprängningsskydd i form av skyddsräler eller förhöjd kantbalk ska finnas på bro.

Administrativa bestämmelser

Genomförandetiden slutar 5 år efter det att planen har vunnit laga kraft.

Rivningslov krävs inte för rivning av byggnader som helt eller delvis finns inom område med beteckningen T1. För byggnader som avses se sid. 30 i planbeskrivningen.

GRUNDKARTA

- Stadsdelsgräns
- Kvarter enligt detaljplan, Allmän plats-gräns
- Fastighetsgräns (Kvarterstraktsgräns, Traktsgräns, Fastighetsområdesgräns)
- Fastighetsbeteckning
- Ledningsrättsområde
- Fornlämningsområde
- Byggnad
- Väg / gångbanekant
- Staket
- Mur
- Stödmur
- Nivåkurvor
- Markhöjd
- Transformatorbyggnad

Koordinatsystem: Sweref 99 18 00 i plan och RH2000 i höjd
Upprättad av Stadsråtningsavdelningen
Aktualitetsdatum 2016-11-15

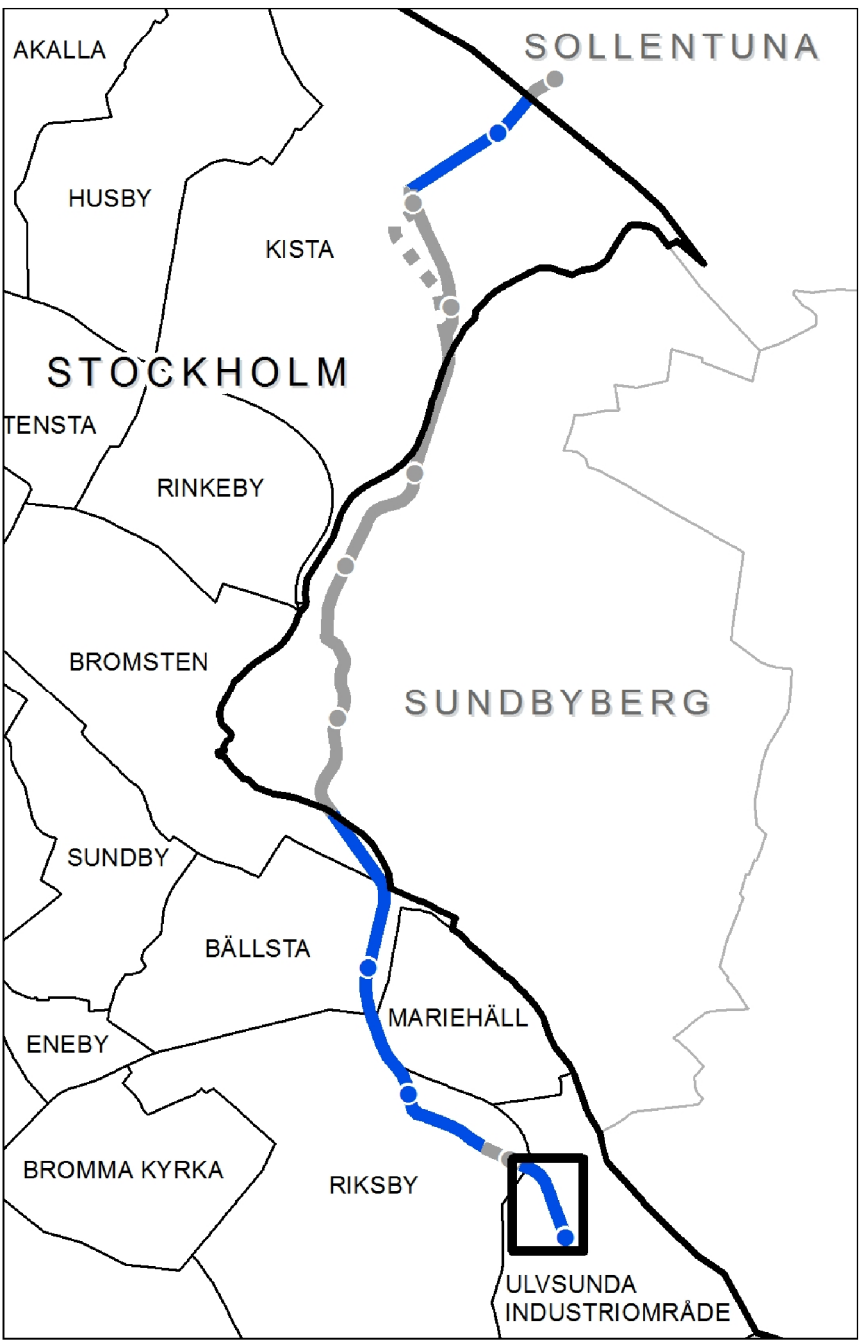
Birgitta Nilsson
Kartingenjör

ILLUSTRATIONER

- Illustrerat nytt spårvägsspår
- fördröjningsmagasin Illustrationstext

UPPLYSNINGAR

Planen består av:
- plankarta med bestämmelser
Till planen hör:
- planbeskrivning
Planen är upprättad enligt planoch bygglagen (PBL 2010:900)



Detaljplan för del av fastigheten Ulvsunda 1:1 m fl
Tvårbana Norr Kistagrenen
Sträckan vid Ulvsunda industriområde
i stadsdelarna Ulvsunda Industriområde och Riksbys i Stockholm

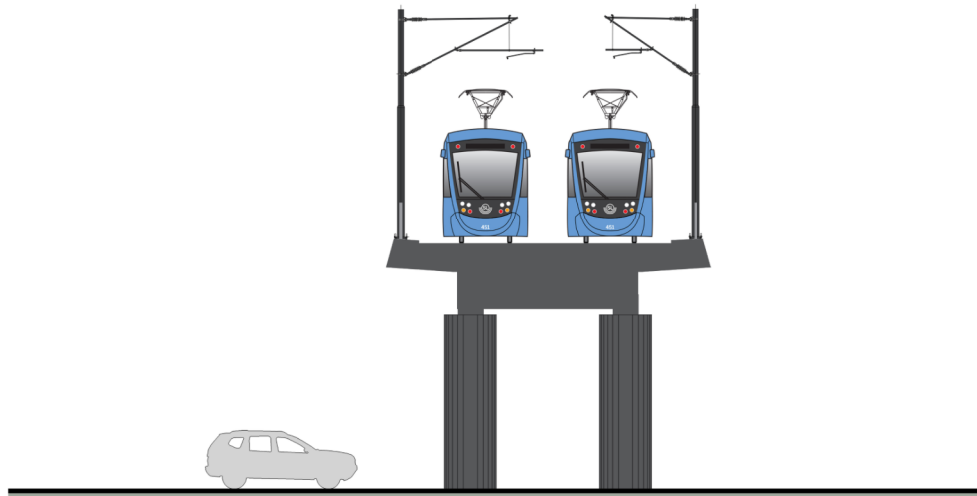

Stockholms stadsbyggnadskontor
Planavdelningen
2016-12-06
Reviderad 2017-11-24

Karin Norlander
planchef

Stefan Modig
stadsplanerare

Godkänd av SBN 2017-12-14
Antagen av KF 2018-02-19
Laga kraft 2018-03-21

Dp 2016-18325-54



Sektion - Bromma Blocks Bro A - A