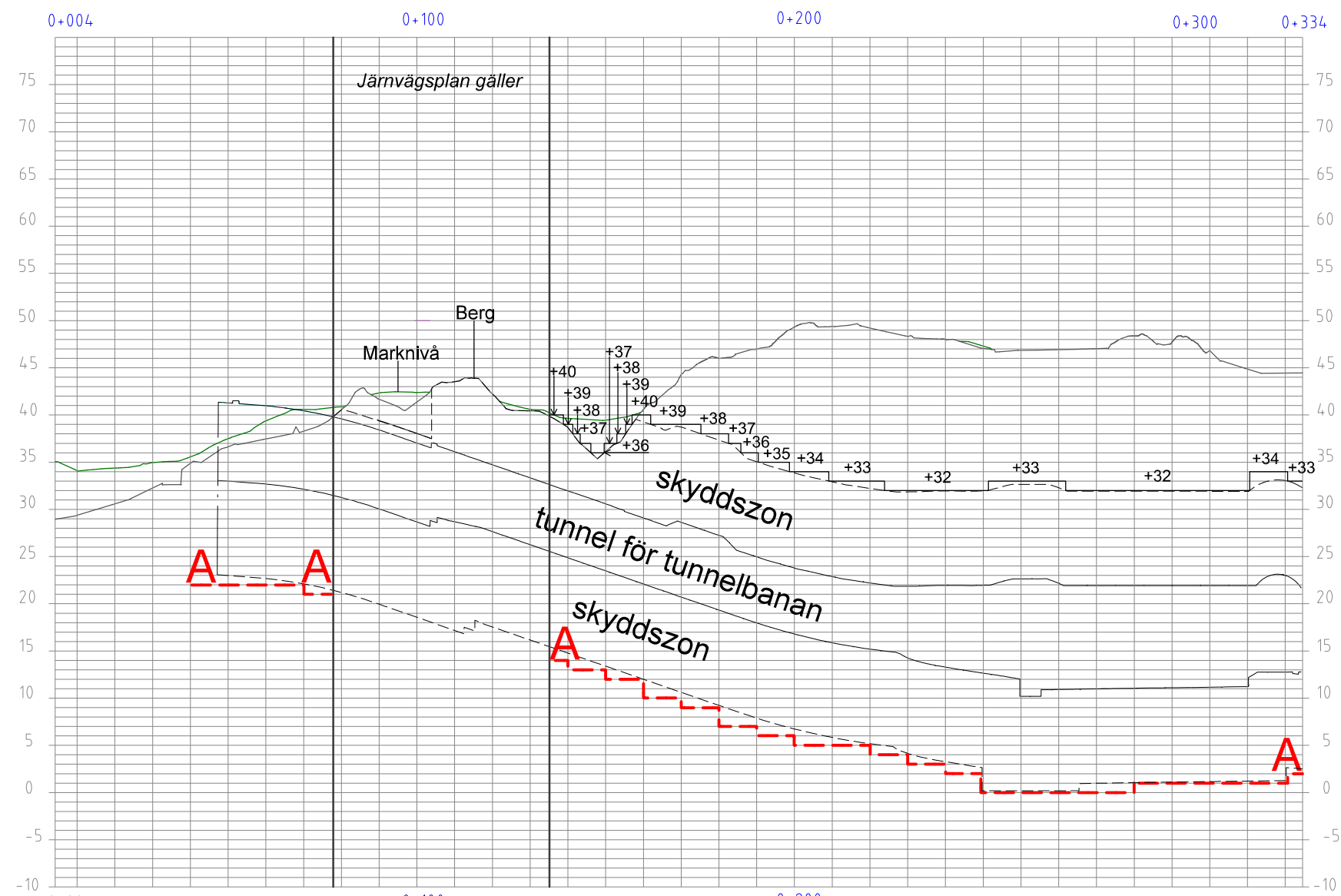


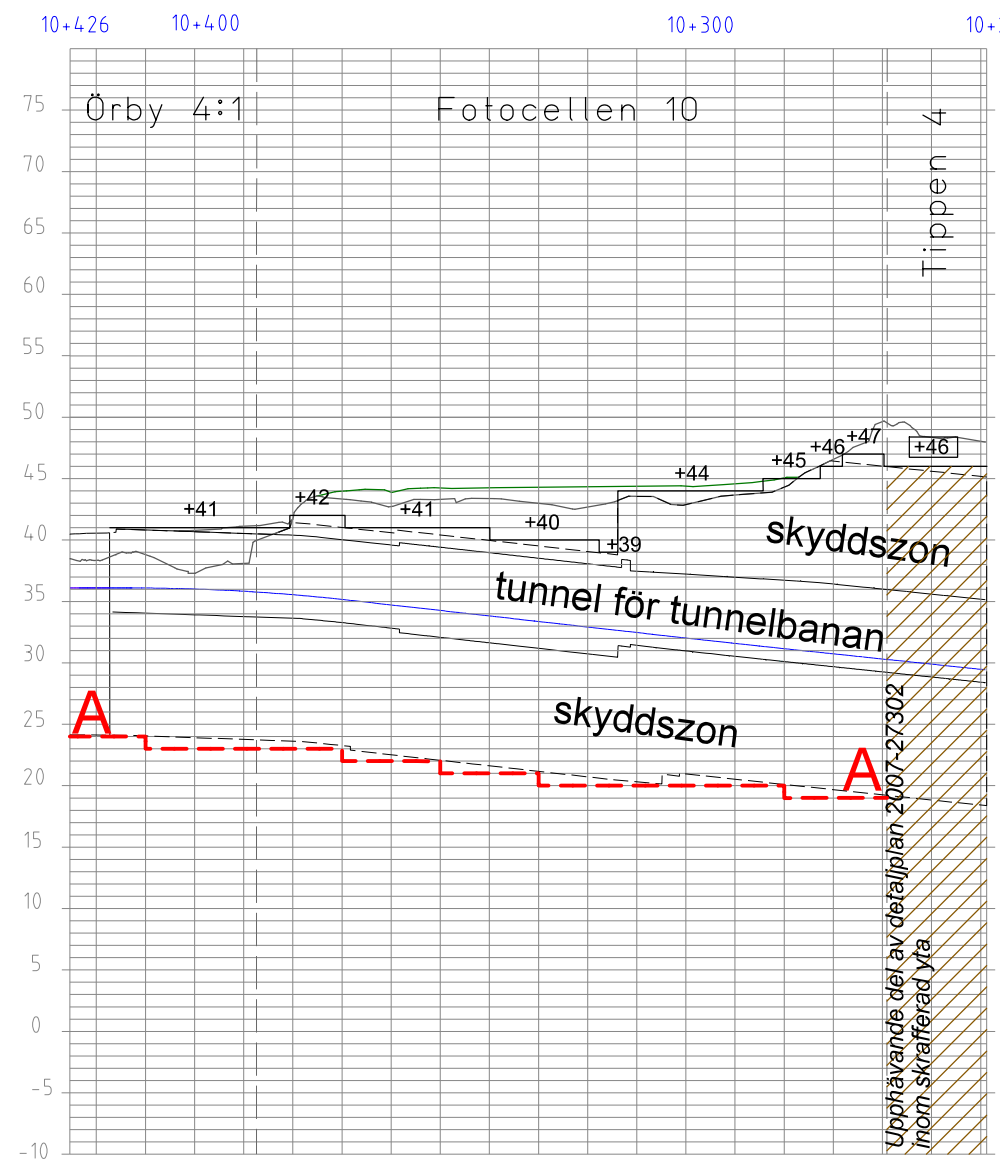
Profiler för anslutningsspår till depå, ej skalenliga.

Teckenförklaring profiler

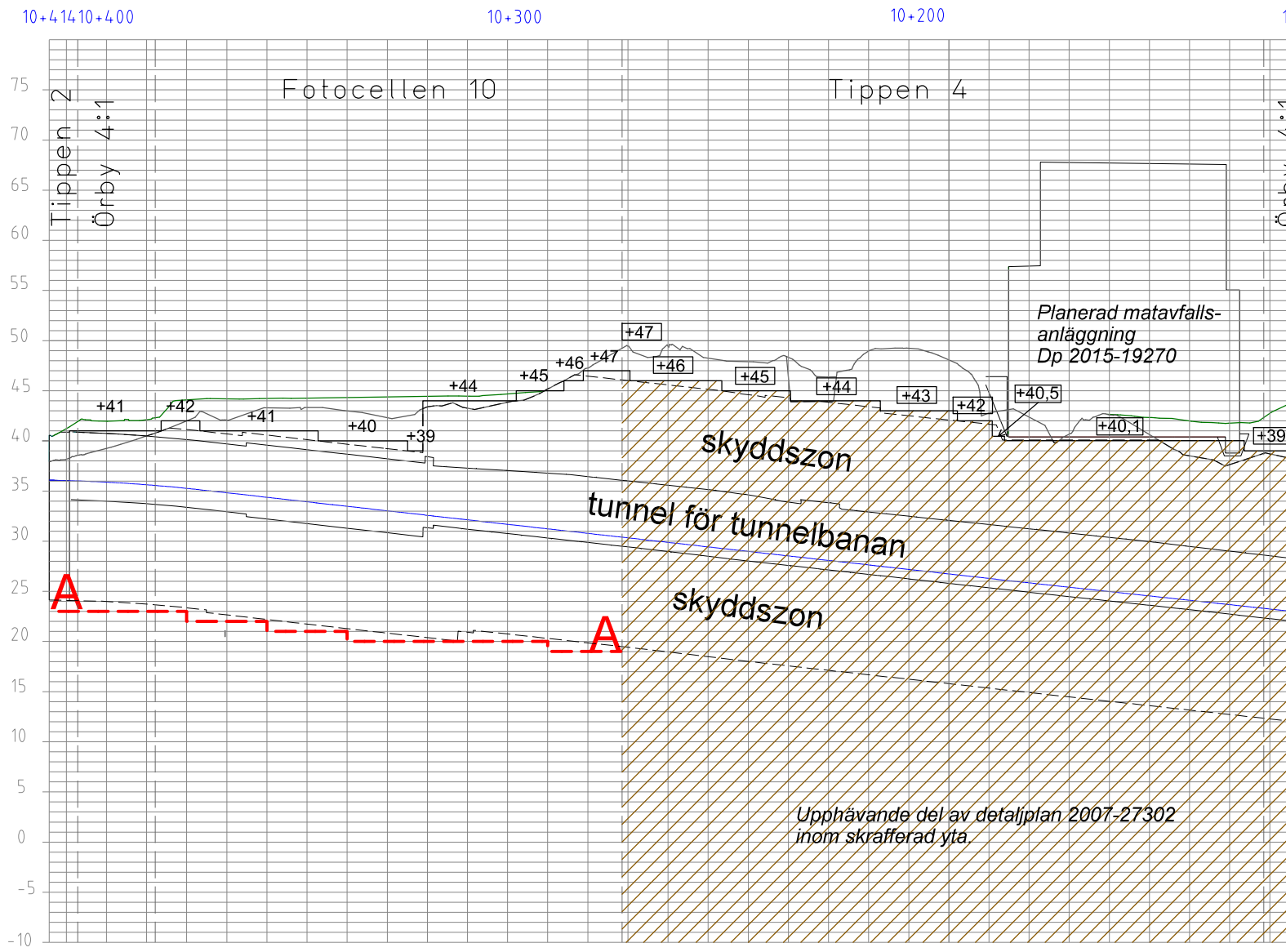
- Undre skyddszon enligt detaljplan
- Övre skyddszon enligt detaljplan
- Skyddszon enligt järnvägsplan
- Marknivå
- Berg
- Spårlinje




Profil 1, arbetstunnel.



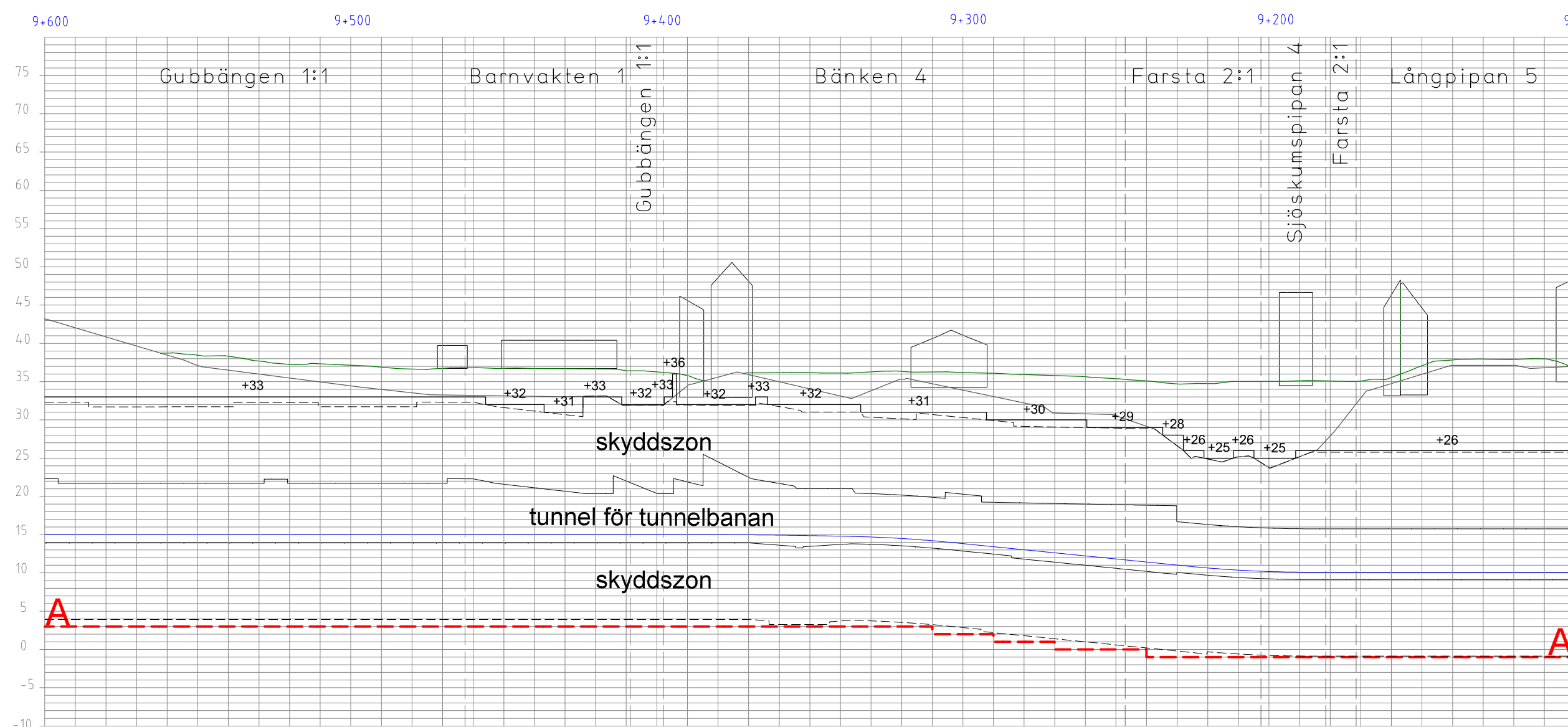
Profil 1, norra anslutningsspåret.



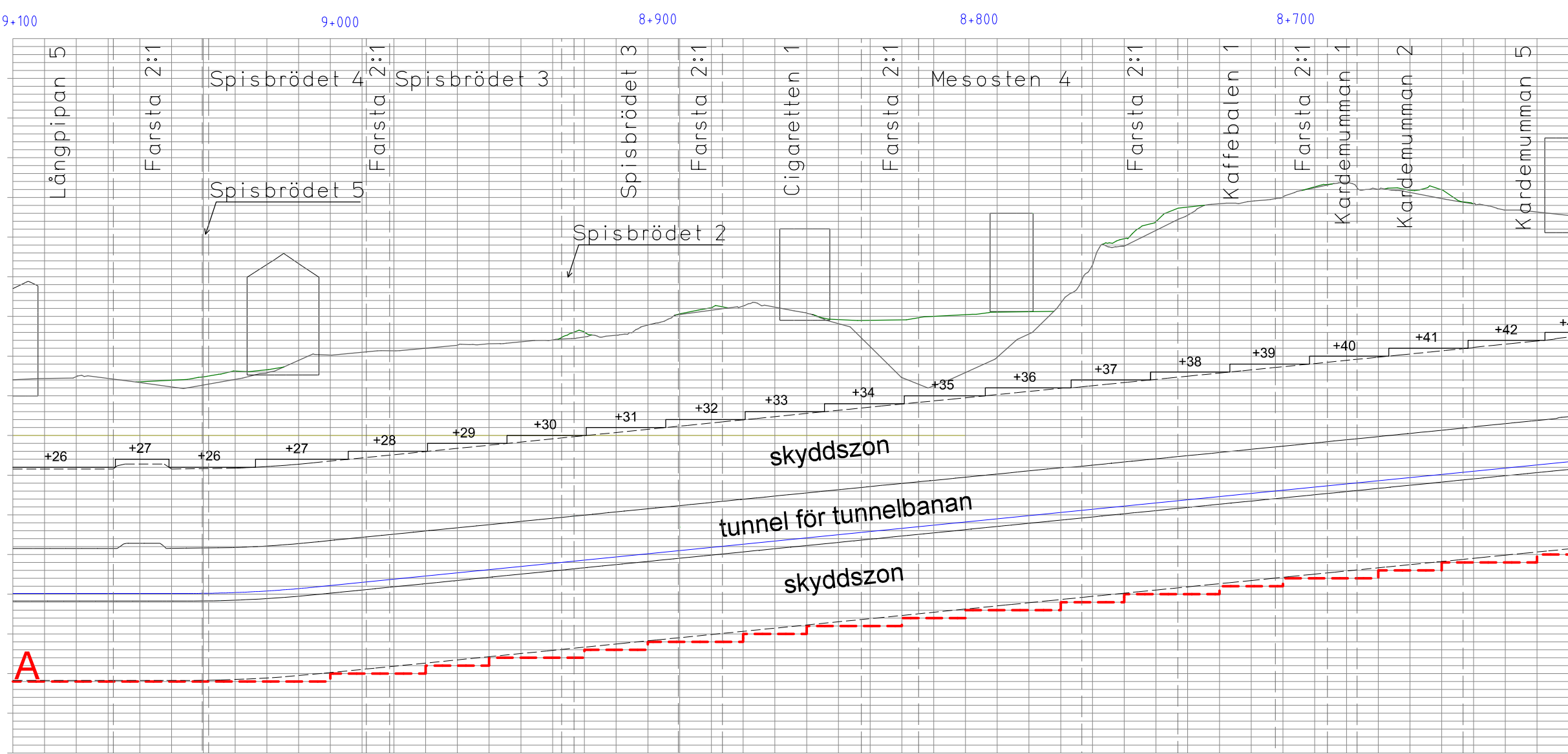
Profil 2, södra anslutningsspåret.



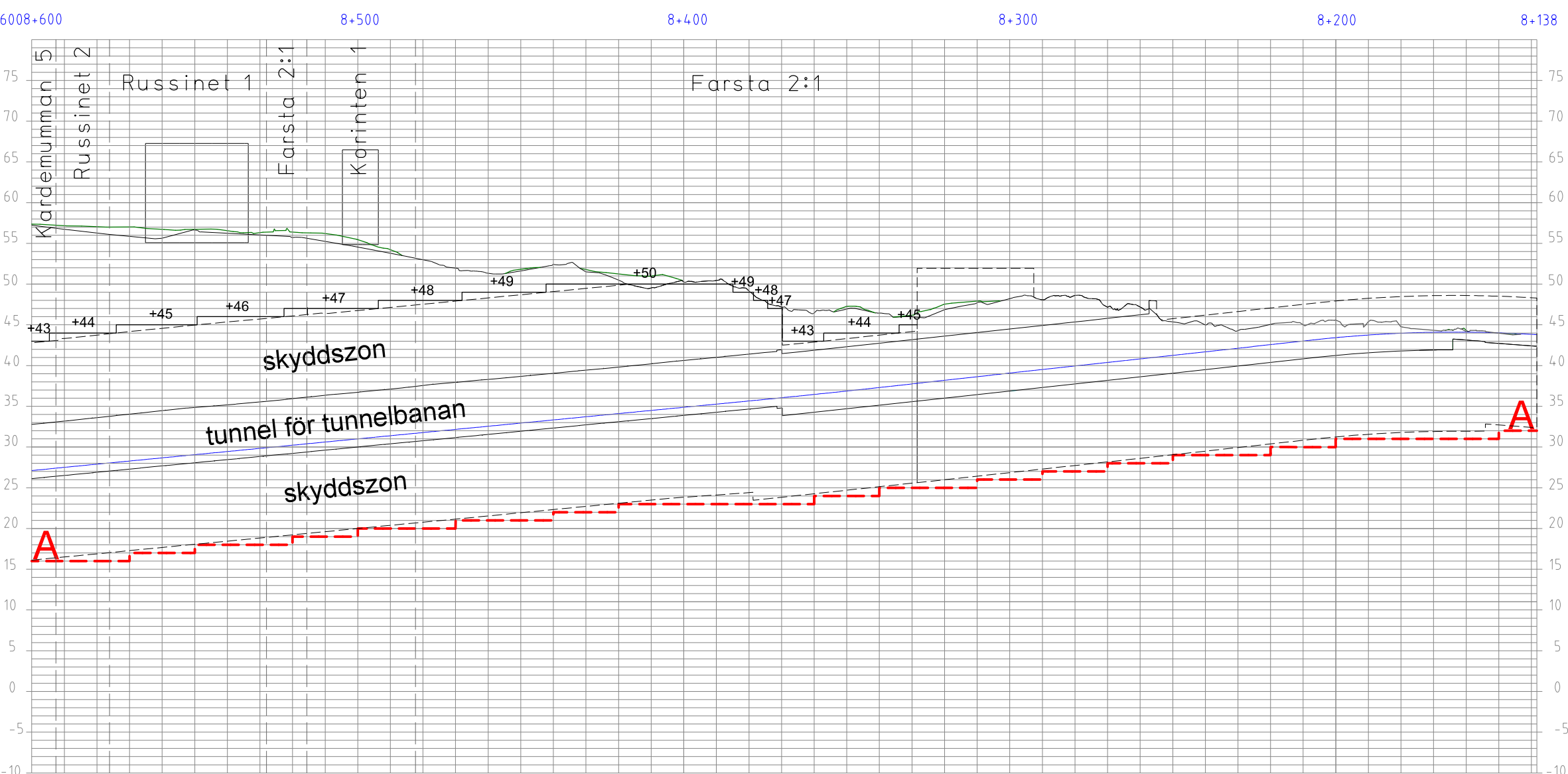
Profil 3, södra anslutningsspåret.



Profil 4, södra anslutningsspåret.



Profil 5, södra anslutningsspåret.



Profil 6, södra anslutningsspåret.

Spårillustration som visar planområden, profilernas lägen, tunnelbanesträckning samt fastigheter som ligger ovan planområdena. Ej skalenlig.



Detaljplan, upphävande del av detaljplan Dp 2007-03732, laga kraft 2009-10-23 samt ändring av detaljplan genom tillägg för del av fastigheten Gubbängen 1:1 m fl Anslutningsspår till depå i stadsdelarna Farsta, Fagersjö, Högdalen och Hökarängen i Stockholm

Stockholms stadsbyggnadskontor Planavdelningen 2019-11-12 Anna-Lina Axelsson planchef Renoir Danyar stadsplanerare Godkänd av SBN Antagen av Laga kraft

Dp/ADp 2016-05809-54, del 2

NORR

0 50 100m Skala 1:2000, utskriftsformat A0