

Illustration 4 visar typsektion längs sträckan, utanför korsningspunkt vid tunnelbanan.

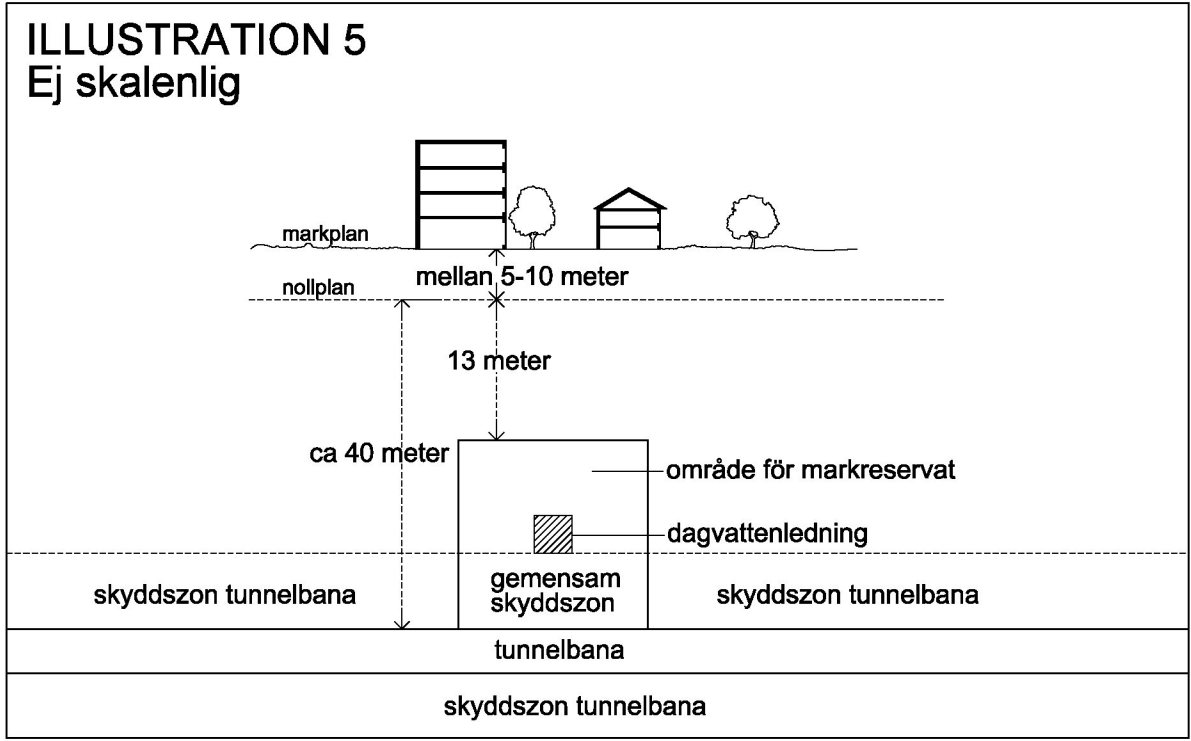


Illustration 5 visar principsektion vid korsning med tunnelbanan.



Illustration 1 visar planområdet på baskartan. Del 1 med rosa ram och del 2 med grön ram.

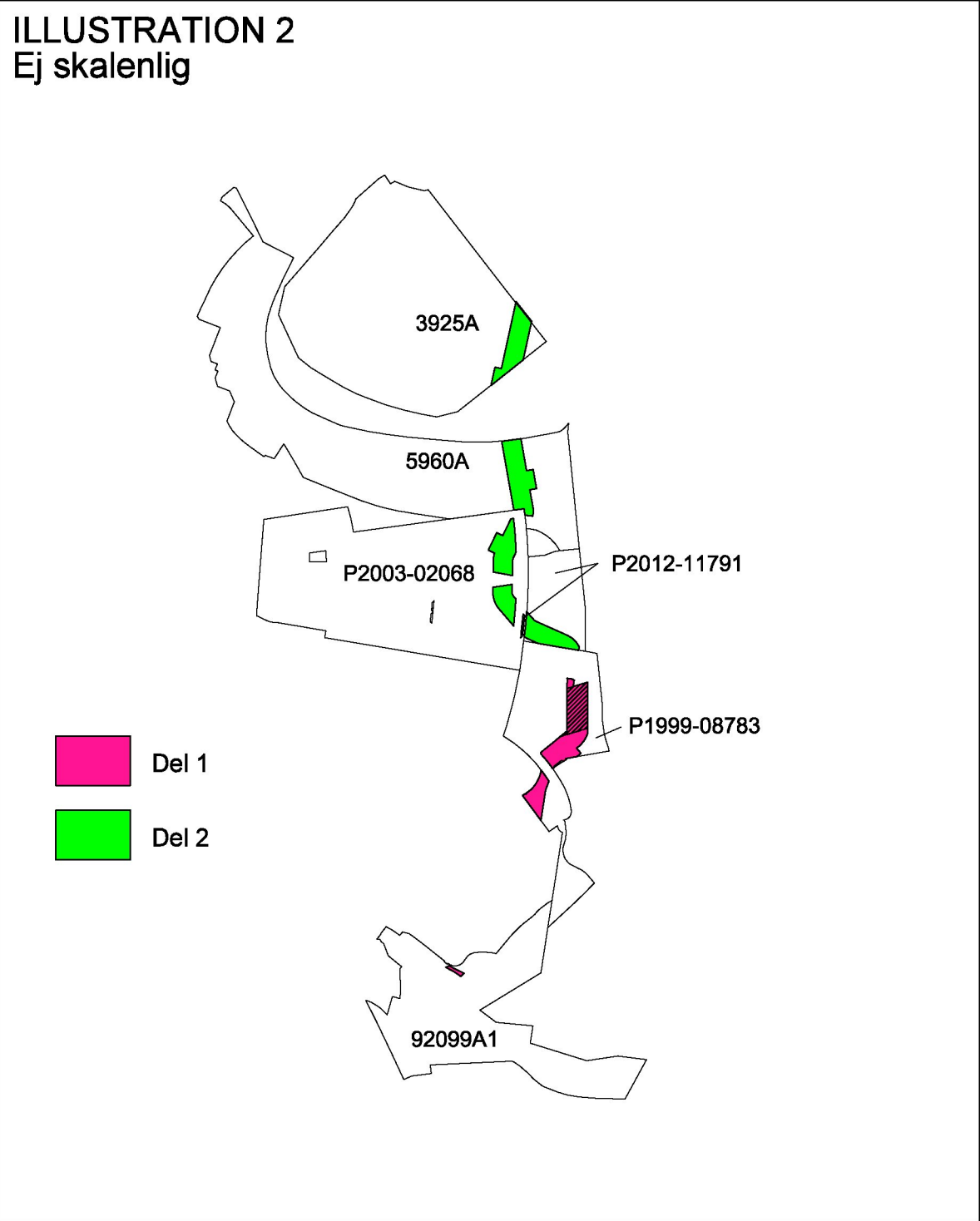


Illustration 2 visar berörda detalplaner. Ändring genom tillägg görs inom de färgade ytor. Rosa ytor visar del 1 och gröna ytor del 2.

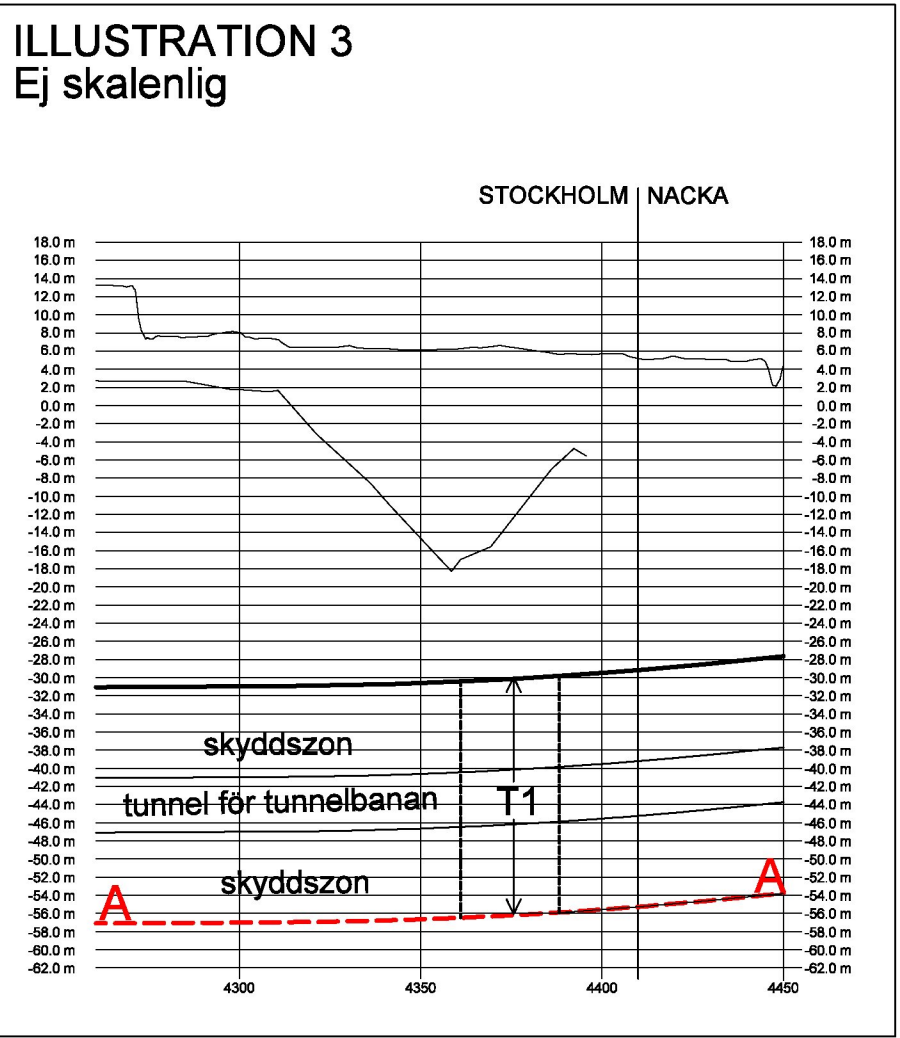


Illustration 3. Profil från tunnelbaneplan P2014-18909, södra spåret, Kungsträdgården-Nacka. Svart streckad linje visar område där tunnelbana och dagvattenledning möts.

Tillägg till PLANBESTÄMMELSER

Följande gäller inom områden med nedanstående beteckningar. Bestämmelse utan beteckning gäller inom hela planområdet. Endast angiven användning och utformning är tillåten. De tillagda bestämmelserna innebär ändringar av gällande detalplaner och gäller tillsammans med bestämmelserna i dessa. De gällande planer som ändras förtecknas i planbeskrivningens genomförandebeskrivning.

Gränsbeteckningar

- Gräns för planområdet där tillägg till planbestämmelser ska gälla.
- Användningsgräns
- Egenskaps- och administrativ gräns, kombination av

Användning av mark

Kvartersmark

- T1 Tunnelbana under mark samt tillhörande tekniska anläggningar. Användningen avgränsas i höjddled mellan svart och röd linje i illustration 3.

Kvartersmarkens anordnande

Uttörande

- Lägst nivå i meter under nollplanet för schaktning, spontning, pålning, borrhull eller andra ingrepp i undergrunden. Nivån får underskridas vid byggande av allmännyttig underjordisk dagvattenledning. Nivån får även underskridas för spårnät och dess anläggningar för tunnelbana inom område med användning T1.

Administrativa bestämmelser

Markreservat för allmännyttigt ändamål

- u1 Marken ska vara tillgänglig för allmännyttig underjordisk dagvattenledning mellan nivåerna -13 och -40 meter under nollplanet.
- u2 Marken ska vara tillgänglig för allmännyttig underjordisk dagvattenledning mellan nivåerna -13 och -39 meter under nollplanet.
- u3 Marken ska vara tillgänglig för allmännyttig underjordisk dagvattenledning mellan nivåerna -29 och -39 meter under nollplanet.

Genomförandetid

Genomförandetiden slutar 5 år efter det att planen har fått laga kraft.

UPPHÅVANDE

- Område inom vilket del av detalplan ÄDp2014-18909 upphör att gälla.

UPPLYSNINGAR

Planen består av:

- plankarta med bestämmelser

Till planen hör:

- planbeskrivning
- Planen är upprättad enligt plan- och bygglagen (PBL 2010:900).

UTDRAG BASKARTA

- Kommungräns
- Stadsdelsgräns
- Kvarter enligt detalplan, Allmän plats-gräns
- Fastighetsindelingsbestämmelse
- Fastighetsgräns (Kvarterssträckgräns, Traktgräns, Fastighetsområdesgräns)
- Fastighetsutrymmesgräns 3D
- Fastighetsbeteckning
- Fastighetsbeteckning 3D
- Föreslagen fastighet
- Gemensamhetsanläggning
- Servitutsområde
- Ledningsrättsområde
- Fornlämningsområde
- Byggnad
- Väg/gångbanekant
- Staket
- Mur
- Stödmur
- Träd
- Kraftledning
- Nivåkurvor
- Markhöjd
- Transformatorbyggnad

Koordinatsystem: Sweref 99 18 00 i plan och RH2000 i höjd.

Upprättad av Stadsplaneringsavdelningen.

Ändring av detalplaner genom tillägg samt upphävande av del av detalplan ÄDp2014-18909 för del av fastigheten Södra Hammarbyhamnen 1:3 m.fl.

Nya Östbergatunneln

i stadsdelen Södra Hammarbyhamnen i Stockholm

Stockholms stadsbyggnadskontor
Planavdelningen
2021-10-05

Anna Lina Axelsson
planchef

Tony Andersson
stadsplanerare

Godkänd av SBN
Antagen av
Laga kraft

ÄDp 2020-03032-54, del 1(2)