

# LANDSKAPSSEKTIONER BECKHOLMEN

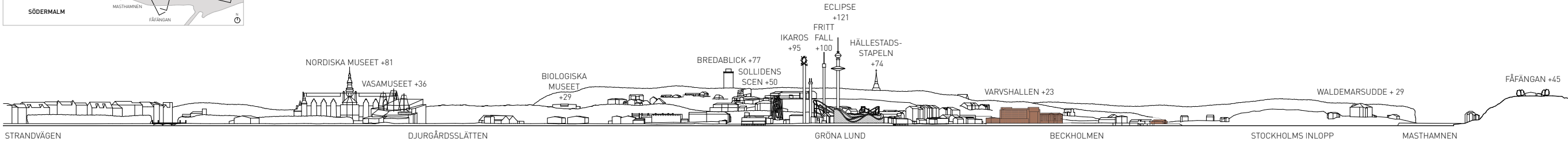
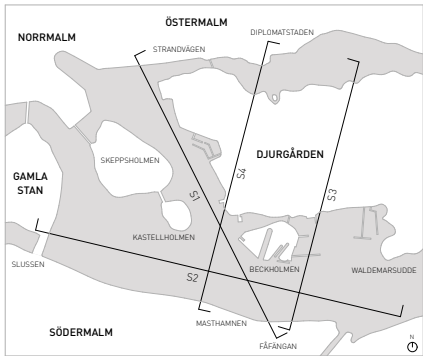
DETALJPLAN FÖR BECKHOLMEN  
FASTIGHETEN DJURGÅRDEN 1:38 M. FL.  
I STADSDELEN DJURGÅRDEN I STOCKHOLM  
DNR: 2012-03013

DATUM: 2024-09-04

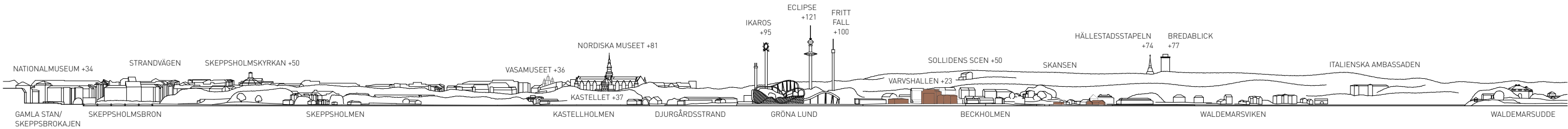
RITNINGARNA LÄSES VID UTSKRIFT I LIGGANDE A3

HANDLINGAR AV: FAHLANDER ARKITEKTER

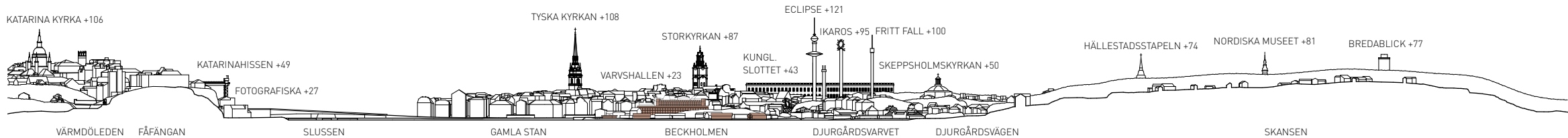
Översiktsplan landskapssektioner.



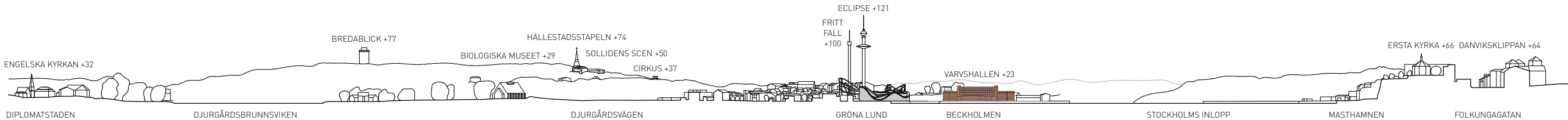
**Landskapssektion 1**  
Ladugårdslandsviken. Strandvägen - Beckholmen - Masthamnen.



**Landskapssektion 2**  
Stockholms ström. Skeppsbrokajen - Beckholmen - Waldemarsudde.

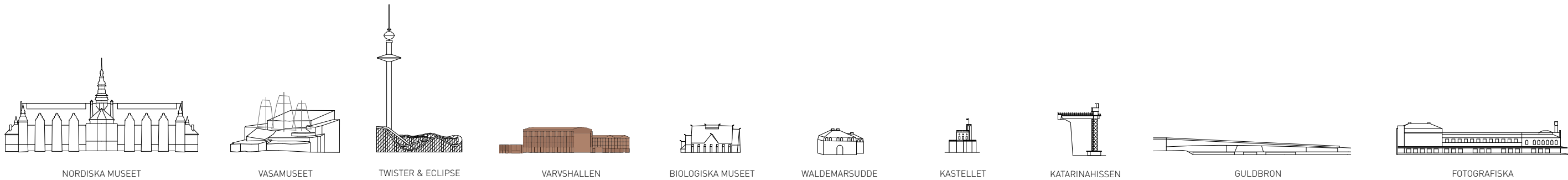


**Landskapssektion 3**  
Stockholms inlopp. Fäfängan - Beckholmen - Skansen.



**Landskapssektion 4**  
Stockholms inlopp. Diplomatstaden - Beckholmen - Folkungagatan.

Tillkommande byggnader markerade i rött.



**Typologier**

Karaktäristiska byggnader och strukturer i stadsrummet kring Beckholmen. Jämförbara i storlek.  
Västra Beckholmens nya varvshall och verkstadshallar markerade i rött.