

# LANDSKAPSANALYS FÖR DEL AV ROSENLUNDSPARKEN, STOCKHOLM UNDERLAG FÖR PLANERING AV NY BEBYGGELSE

2011-06-14



EXPLOATERINGS  
KONTORET

Landskapsanalys utförd i maj 2011 på uppdrag av exploateringskontoret.

Deltagande:

Exploateringskontoret  
Stadsbyggnadskontoret

Sofia Brydolf  
Daniel Andersson

Grontmij Landskapsarkitekter  
Grontmij Landskapsarkitekter

Sylvia Kornstad Eriksson  
Johanna Dehlin



## INNEHÅLL

BAKGRUND	1
SAMMANFATTNING, ROSENLUNDSPARKENS FÖRUTSÄTTNINGAR	2
ROSENLUNDSPARKEN IDAG, YTDISPOSITION	3
STRÅK I PARKEN	4
AKTIVITETER I PARKEN	6
ÖVERGRIPANDE PARKSTRUKTURER	8
EXPLOATERINGSOMRÅDET OCH DESS NÄMASTE OMGIVNING	9
ANALYS	10
BILAGOR, ROSENLUNDSPARKEN, UTDRAK UR PARKPLAN SÖDERMALM	12

## BAKGRUND

Stadsbyggnadskontoret och Exploateringskontoret utreder förutsättningar för exploatering i den norra delen av Rosenlundsparken.

Denna utredning syftar till att analysera hur Rosenlundsparken används idag samt att belysa de landskapliga förutsättningarna inom exploateringsområdet, parken och omgivningarna.





# SAMMANFATTNING ROSENLUNDPARKENS FÖRUTSÄTTNINGAR

## HÖGT BESÖKSTRYCK

Rosenlundsparken är en mycket använd park som fungerar som ett vardagsrum utomhus. Trycket på parken är högt. Lekytorna i parken är intensivt utnyttjade, liksom gräsytor och det soliga gångstråket mellan Swedenborgsgatans förlängning och Västgötagatan, utmed kvarteret Linjalens kortsida.

## LÄNK I GÅNG- OCH CYKELSTRÅK

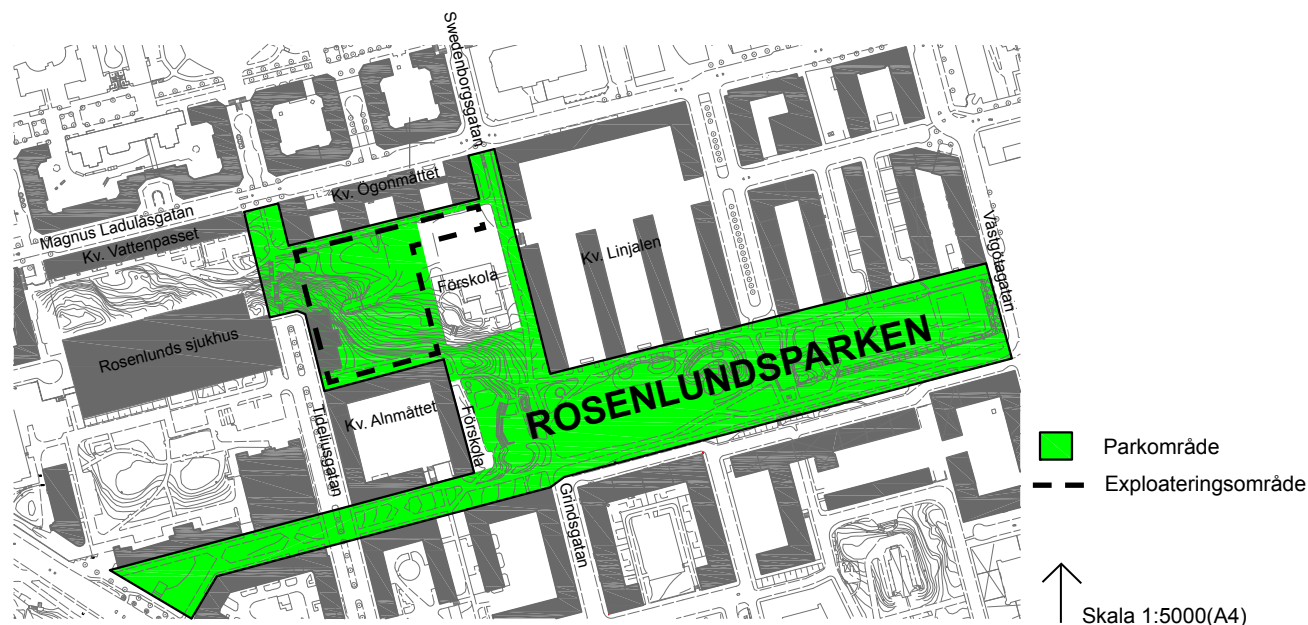
Rosenlundsparken är också en länk i ett övergripande stråk för gång- och cykeltrafikanter i parkmiljö, från Norra Hammarbyhamnen till Tantolundens strand. Endast två trafikintensiva vägar korsar stråket. Gång- och cykelvägen i Swedenborgsgatans förlängning är mycket välanvänd. Stråket är trafiksäkert och barn kan cykla här på egen hand. Mycket viktigt för Rosenlundsparkens värde är de trygga gångvägarna samt det omslutande parkrummet.

## DET AKTUELLA OMRÅDET

Det aktuella området för exploatering präglas av skogskänsla, plats för fri lek, utrymme för ensamhet samt lek med hundar.

Här finns:

- Förkastningsbrant som går genom parken och som är ett stort värde för förståelsen av det landskapliga sammanhanget.
- Ungskog med ca 80-100 träd högre än 2 meter varav ca 20 höga popplar.
- Hundrastgård.
- Grusplan för bollspel.
- Öppna sluttande gräsytor.
- Förskola, som skärmar av den västra delen av parken från den mer välbesökta östra delen av Rosenlundsparken.





# ROSENLUNDPARKEN IDAG - YTDISPOSITION






# STRÅK I PARKEN

Frekvensen av gång- och cykeltrafikanter har mätts under 10 minuter vid 3 tillfällen vid sol; en fredag eftermiddag, en söndag eftermiddag och en måndag morgon. I scheman visas frekvensen; mindre använt stråk, välanvänt stråk, mycket välanvänt stråk, definitioner enligt nedan.

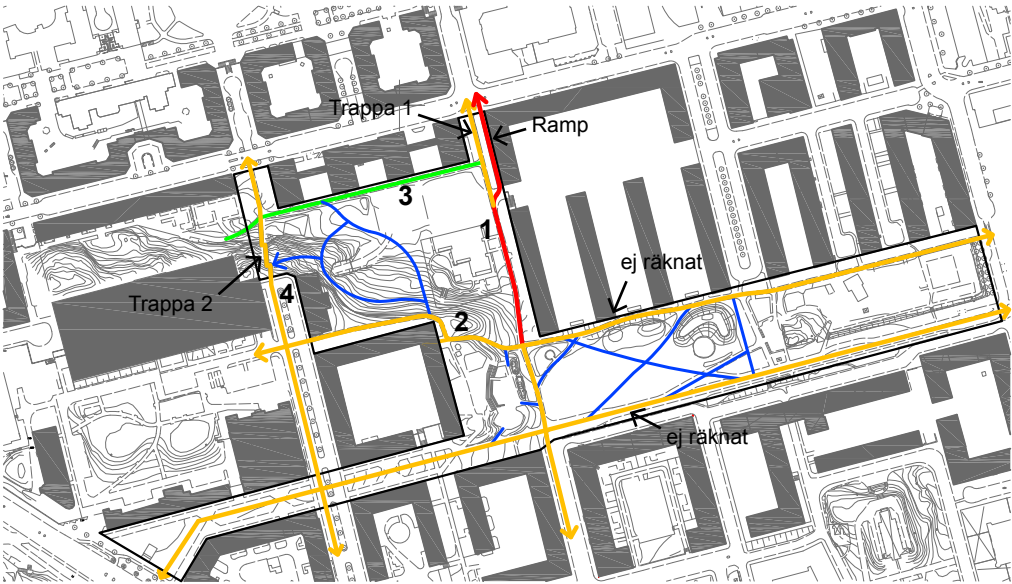
- Stråk 1 en förmodad maxtimme, fredag eftermiddag, passerar 606 personer/ timme, varav 24% är barn.
- Stråk 2 en förmodad maxtimme, måndag morgon, passerar 126 personer/timme, varav 10% är barn.
- Stråk 3 en förmodad maxtimme, måndag morgon, passerar 42 personer/timme, varav 29% är barn.
- Stråk 4 en förmodad maxtimme, måndag morgon, passerar 96 personer/timme varav 25% är barn.

Många barn rör sig i parken då det finns flera förskolor och skolor i parken och i närheten.

- Parkområdet
- Stig
- Mindre använt stråk, 0-10 personer per 10 minuter
- Välanvänt stråk, 10-30 personer per 10 minuter
- Mycket välanvänt stråk, 30 personer eller fler per 10 minuter



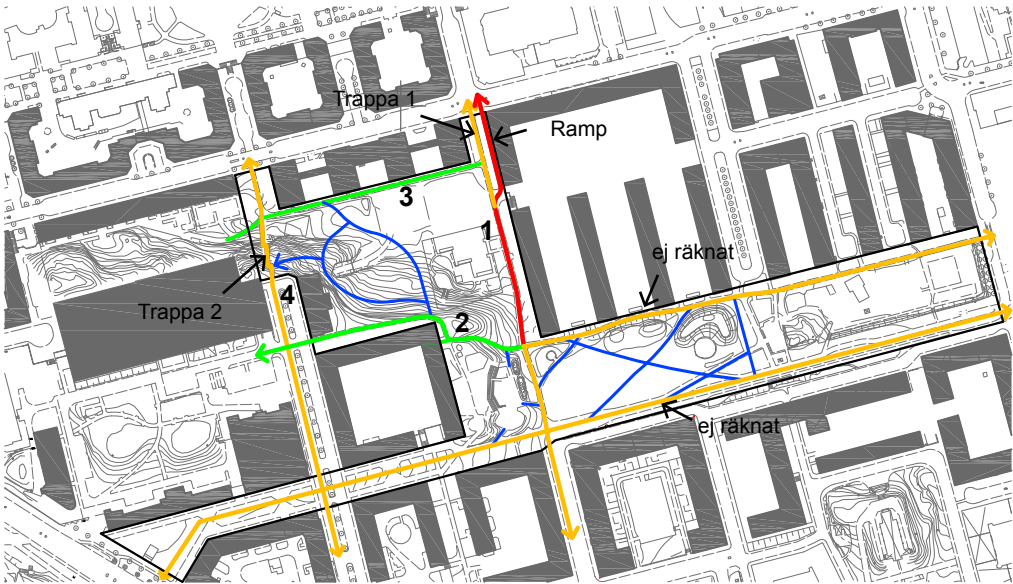
## MÅNDAG MORGON, 08.00 - 08.10 EN VÅRDAG MED FINT VÄDER



Stråk	Totalt	Vuxna	Barn	Vuxna På cykel	Barn på cykel
1	79	37 (varav 15 i trappa 1)	9	28	5
2	21	18	2	1	-
3	7	4	2	1	-
4	16	12	4	-	-

Anmärkning ej räknat: Ej räknat stråk men vid platsbesök har konstaterats att stråken är välanvända.

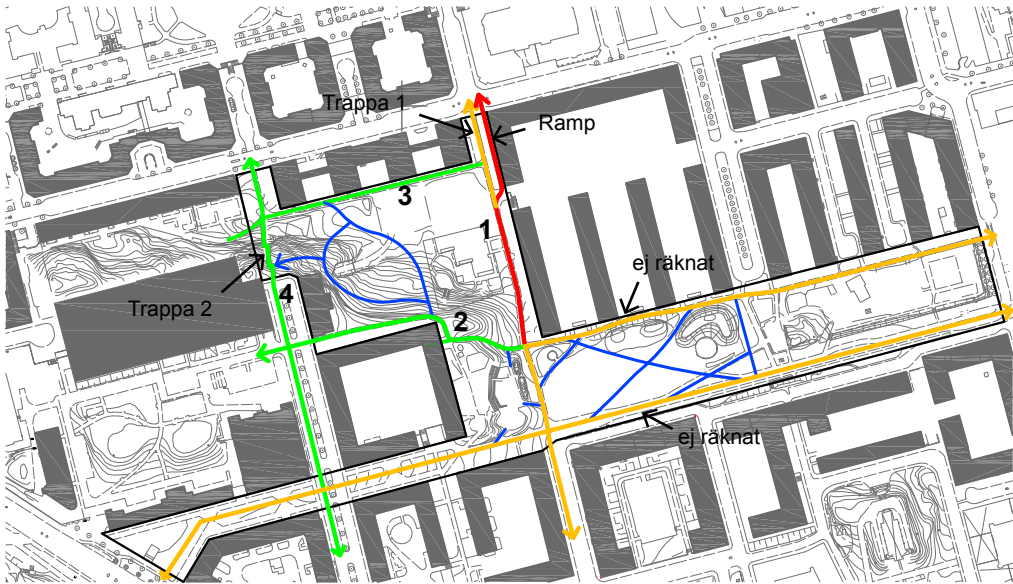
FREDAG EFTERMIDDAG 16.00 - 16.10 EN VÅRDAG MED FINT VÄDER



Stråk	Totalt	Vuxna	Barn	Vuxna På cykel	Barn på cykel
1	101	67 (varav 9 i trappa 1)	24 (varav 1 i trappa 1)	10	-
2	7	4	3	-	-
3	2	1 (varav 1 i trappa 1)	-	1	-
4	13	11	2	-	-

Anmärkning ej räknat: Ej räknat stråk men vid platsbesök har konstaterats att stråken är välanvända.

SÖNDAG EFTERMIDDAG 16.00 - 16.10 EN VÅRDAG MED FINT VÄDER



Stråk	Totalt	Vuxna	Barn	Vuxna På cykel	Barn på cykel
1	42	31 (varav 10 i trappa 1)	5	5	-
2	6	4	2	-	-
3	4	4 (varav 3 i trappa 1)	-	-	-
4	9	4	5	-	-

Anmärkning ej räknat: Ej räknat stråk men vid platsbesök har konstaterats att stråken är välanvända.



# AKTIVITETER I PARKEN

Aktiviteter har studerats i området under 1 timme vid 3 tillfällen vid sol; en fredag eftermiddag, söndag eftermiddag och en måndag morgon.

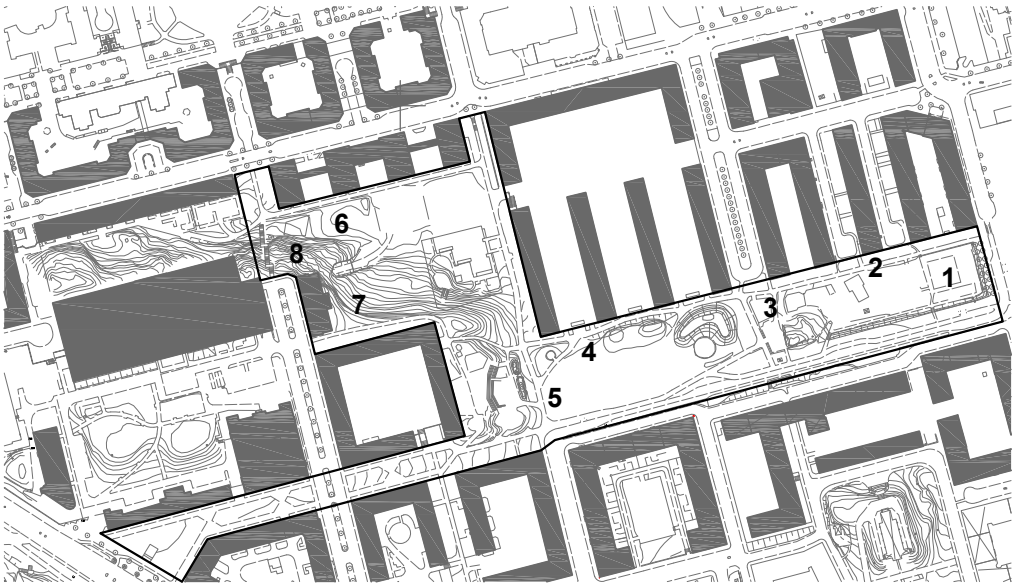
Måndag morgon 08.00 - 09.00 var antalet besökare 42 personer, varav 74% barn. Adderas till detta de som rör sig i kommunikationsstråken, uppskattat antal enligt sida 4 är 738 personer, blir det totala antalet besökare under 1 timme 780 personer.

Fredag eftermiddag 16.00 - 17.00 var antalet besökare 191 personer, varav 40% barn. Adderas till detta de som rör sig i kommunikationsstråken, uppskattat antal enligt sida 5 är 738 personer, blir det totala antalet besökare under 1 timme 929 personer.

Söndag eftermiddag 16.00 - 17.00 var antalet besökare 293 personer, varav 40% barn. Adderas till detta de som rör sig i kommunikationsstråken, uppskattat antal enligt sida 5 är 366 personer, blir det totala antalet besökare under 1 timme 659 personer.



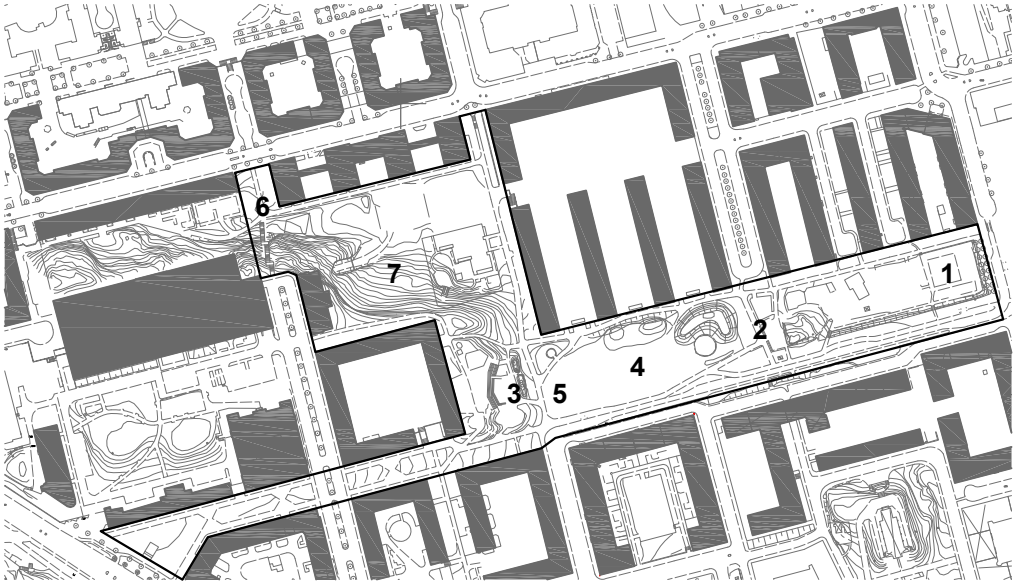
## MÅNDAG MORGON 08.00 - 09.00 EN VÅRDAG MED FINT VÄDER



Plats	Aktivitet	Vuxna	Barn
1	Idrottslektion	1	25
2	Jogging	3	2
3	Lek	1	1
4	Sitta i solen på bänk	1	
5	Promenad med hund	3	
6	Agility	1	
7	Samtal		3
8	Promenad med hund	1	

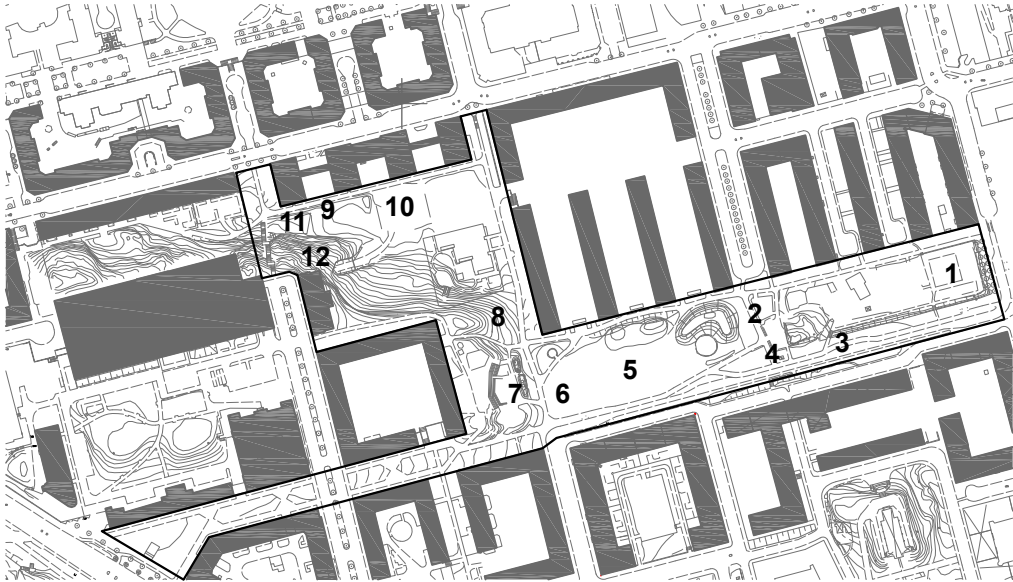


FREDAG EFTERMIDDAG 16.00 - 17.00 EN VÅRDAG MED FINT VÄDER



Plats	Aktivitet	Vuxna	Barn
1	Sitta i solen	10	4
2	Lek	40	60
3	Lek		2
4	Sitta i solen på gräs	60	10
5	Promenad med hund	2	
6	Promenad med hund	1	
7	Sitta i solen på gräs	2	

SÖNDAG EFTERMIDDAG 16.00 - 17.00 EN VÅRDAG MED FINT VÄDER

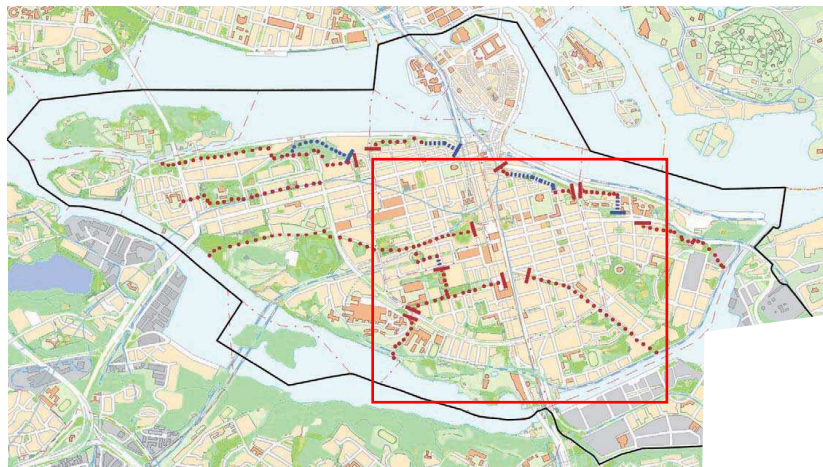


Plats	Aktivitet	Vuxna	Barn
1	Sitta i solen	15	5
2	Lek	60	80
3	Jogging	4	
4	Basket	1	2
5	Sitta i solen på gräs	80	10
6	Fotboll		2
7	Lek	6	8
8	Sitta i solen på gräs	2	
9	Öva skateboard	1	
10	Fotboll	2	2
11	Med hund i hundrastgård	2	
12	Samtal	3	8

# ÖVERGRIPANDE PARKSTRUKTURER ENLIGT PARKPLAN SÖDERMALM

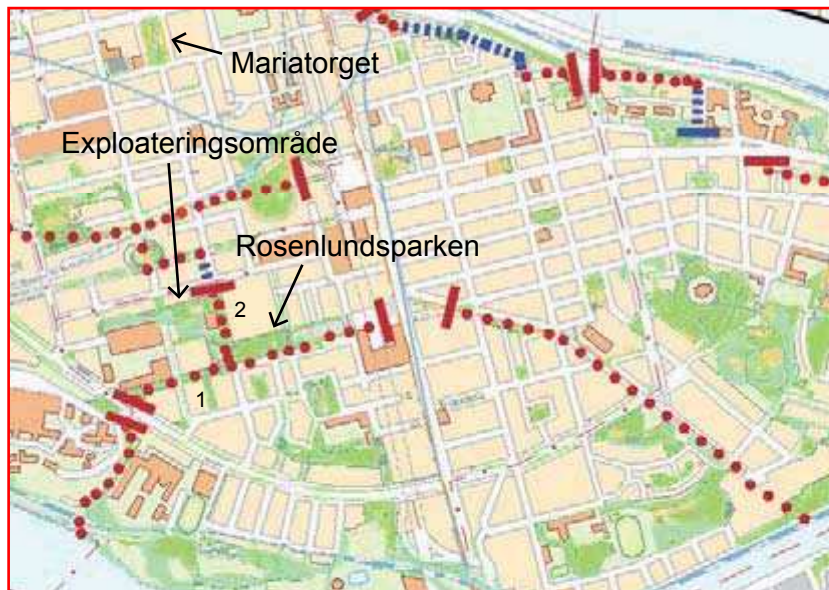
## PROMENADER - STRÅK, SÖDERMALM

Stråket tvärs över Södermalm från Norra Hammarbyhamnen via Katarina Bangata, via Rosenlundsparken och fram till stranden vid Tantolunden respektive Rackarbacken är ett viktigt promenadstråk. Endast två trafikintensiva vägar korsar stråket, Ringvägen och Götgatan.



- ● ● ● Befintligt promenadstråk
- ■ ■ ■ Befintligt promenadstråk som kan utvecklas.

## VIKTIGA STRÅK GENOM PARKEN OCH NÄRMASTE OMGIVNING



1. Väst-östligt promenadstråk, tvärs över Södermalm från Norra Hammarbyhamnen via Katarina Bangata, via Rosenlundsparken och fram till stranden vid Tantolunden respektive Rackarbacken
2. Nord-sydgående kommunikationsstråk bland trafik på Swedenborgsgatan mot Mariatorget.



# EXPLOATERINGSOMRÅDET OCH DESS NÄRMASTE OMGIVNING

## KARAKTÄR

### Förkastningsbranten

Stora delar av Stockholm utgörs av ett sprickdalslandskap. Förkastningsbranten som går genom området är ett stort värde för förståelsen av det landskapliga sammanhanget vilket också påpekas i parkplanen för Södermalm.

### Träden

Inom exploateringsområdet finns ca 80-100 träd i form av flerskiktad ungskog med Ask, Lönn, Alm och Fågelbär med utvecklade kronor. Dessutom finns ca 20 höga popplar. Stora träd, med stor bladyta, fungerar som luftfilter för luftburna partiklar.

Parken har en viss funktion som spridningskorridor för djur och växter.

### Skugga

Exploateringsområdet är relativt skuggigt då det ligger i en norrsluttning och skuggas av två befintliga bostadshus. Bostadsgårdarna på baksidan av husen längs med Magnus Ladulåsgatan är skuggiga och saknar kontakt med parken.

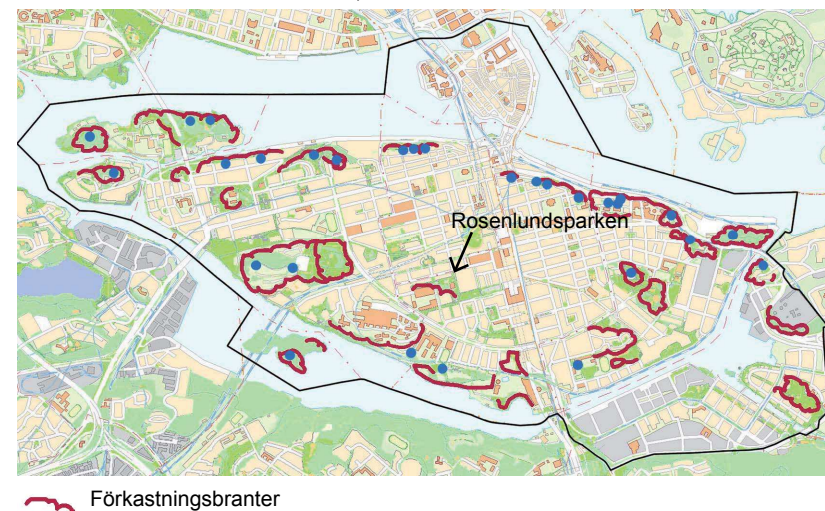
### Förskolan som barriär i parken

Förskolan upplevs som en barriär i parken och skärmar av den västra delen av parken från den mer välbesökta östra delen av Rosenlundsparken.

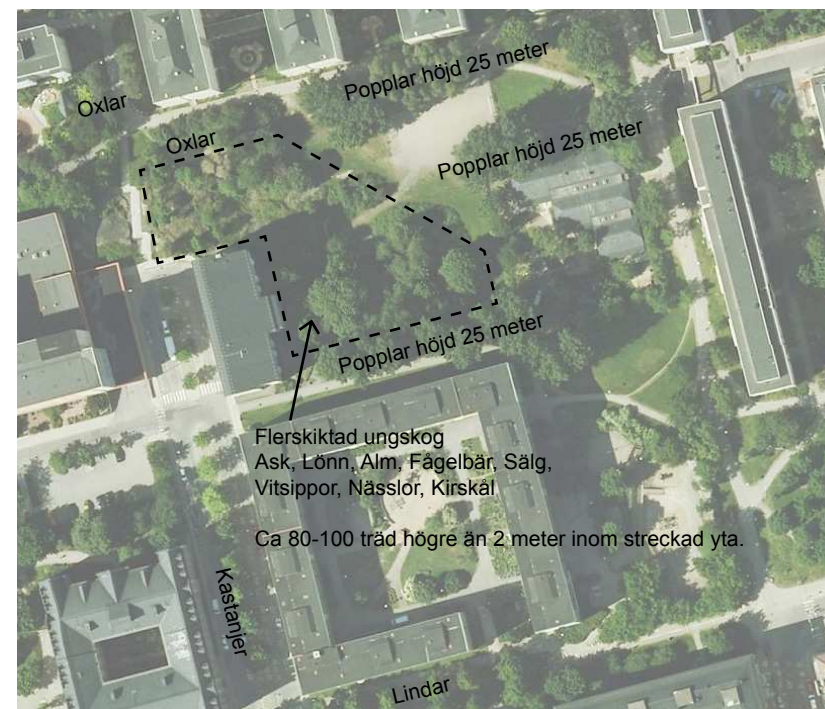
## VIKTIGA FUNKTIONER

- Hundrastgård
- Grusplan för bollspel
- Pulkabacke
- Öppna sluttande gräsytor
- Ytor för mer avskilda aktiviteter.

## FÖRKASTNINGSBRANTER, ENLIGT PARKPLAN SÖDERMALM



## RESULTAT AV TRÄDINVENTERING MAJ 2011



# ANALYS

## VÄRDEN

- Förekastningsbranten, en delvis skogsklädd bergssida i exploateringsområdet och framför kvarteret Vattenpasset.
- Sammanhängande grönska mellan Rosenlundsparken, skogspartiet och förekastningsbranten.
- Lokal spridningskorridor.
- Grönska med höga träd med välutvecklade kronor inom exploateringsområdet.
- Pulkabacken.
- Trafiksäkert stråk i Swedenborgsgatans förlängning, ett högt flöde av gång- och cykeltrafikanter.

## BRISTER

- Utrymmesbrist och slitage på grund av högt besöksstryck i östra delen av Rosenlundsparken.
- Exploateringsområdet är skuggigt. Förskolan utgör en barriär i parken och delar av exploateringsområdet kan uppfattas som otryggt.
- Parkvägen längs med kvarteret Vattenpasset är avstängd för allmänheten, vilket innebär att den offentliga delen blir otillgänglig.

## 10 Landskapsanalys för del av Rosenlundsparken

## FÖRSLAG PÅ ÅTGÄRDER

- Förekastningsbranten skall kunna avläsas (ej planas ut).

### Parkkaraktär vid husen

- Vid exploatering skall utrymmesbehovet för nya träd beaktas. (Stockholms stads riktlinjer är; 30 kubikmeter jordmaterial för varje träd samt att överbyggda gårdar med växtbädd skall ha jordlager med en meters tjocklek).
- Solförhållandena bör studeras med tanke på utevistelsen.
- Befintlig fotbollsplan inom exploateringsområdet bör ersättas med en plan, allmän yta för bland annat bollspel, dock ej färdig multianläggning.

- En eventuell väg utmed kvarteret Alnmåttets fasad skall luta som idag och ej göras flackare. En eventuell vändplan skall ej medföra extra lutningar eller nivåskillnader till parken. Nivåskillnader skall även fortsättningsvis tas upp med slänt.

- En rörelse genom parken behålls. Parken fortsätter genom och förbi exploateringsområdet.

### Parksamband skall beaktas

- Parkvägen som går mellan Rosenlunds sjukhus och kvarteret Vattenpasset skulle kunna förlängas och kopplas, via bergssidan, till befintlig trappa väst om kvarteret Vattenpasset.
- Utökade lek- och gräsytor behövs i Rosenlundsparken. Utmed befintlig bussgata finns sådana möjligheter bland annat mellan bussgatan och parkvägen samt själva bussgatan i sig.

- Exploatering förutsätter troligen bussgata. Barriäreffekten av den nya bussgatan skall göras så liten som möjligt med tanke på det höga trafikflödet av GC-trafikanter och den höga andelen barn. Trafikseparering, skall ske mellan buss och cykelbana.

- En särskild vikt skall läggas vid hanteringen av den övergripande gång- och cykelvägen från Norra Hammarbyhamnen till stranden vid Tantolunden via Rosenlundsparken om den får ytterligare ett korsande trafikstråk.

- En ny bussgata mellan lekplatsen i väster och gräsytan i Rosenlundsparken försvagar parksambandet. Detta kan stärkas genom att befintliga trägradänger och grusytor utgår och ersätts med en ny grönskande kulle med lek och sittplatser.

- Pulkabacken behålls men kan styras om.

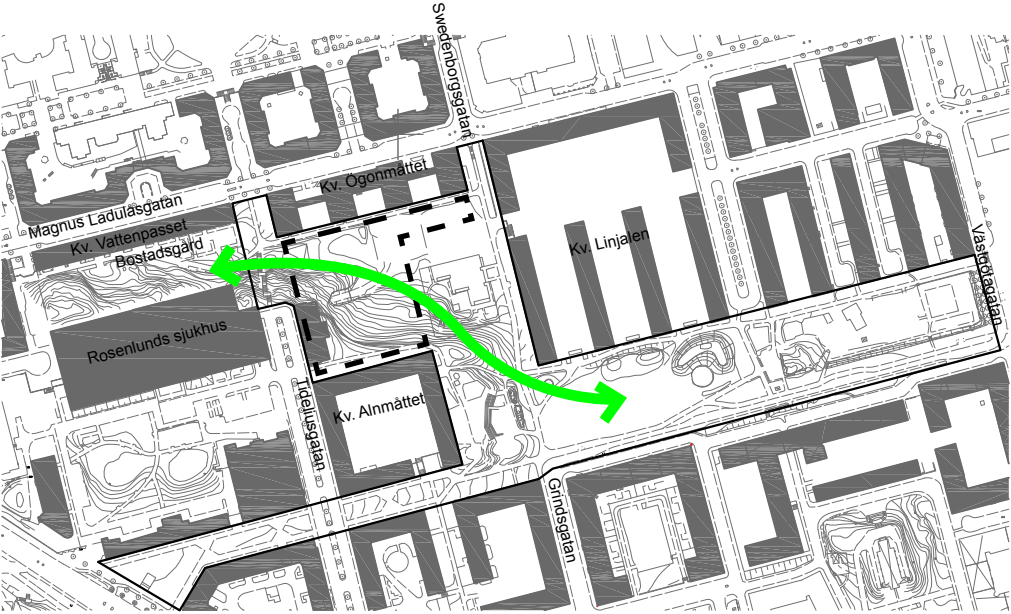


YTDISPOSITION VID EXPLOATERING



— Parkområdet	51800 kvm
■ Parkmark	
■ Naturmark	
■ Lek	8200 kvm
■ Fotboll	900 kvm
■ Hundrastgård	160 kvm
- - - - -	Exploateringsområde

VIKTIGT PARKSAMBAND



Skala 1:5000(A4)



# BILAGOR: ROSENLUNDSPARKEN UTDRAG UR PARKPLAN SÖDERMALM

## Beskrivning

Storlek: 4,1 ha  
Karakär: aktivitetspark

**Innehåll:** I Rosenlundsparkens östra del dominerar en mycket välbesökt parklek. Närmast Västgötagatan ligger "Stranden", en nyanlagd (2008) sittplats med gula solstolar och väster om parkleken finns öppna gräsytor med trädplanteringar i ytterkanterna. Här finns också en naturdamm, en muromgärdad sittplats och en liten paviljong bevarad från kulturhuvudstadsåret 1998. En mindre lekplats finns i anslutning till kv Alnmättet. Parkens västligaste del är uppdelad i två delar. Den mot norr har bollplan, hundrastgård och gångstråk mot Magnus Ladulåsgatan. Den södra delen förbinder Rosenlundsparken med Ringvägen och innehåller tät trädplanteringar.

**Ekologiska värden:** Parken är en viktig spridningskorridor och ett parkstråk som förbinder Tantolunden med Vitabergsparken via Katarina Bangata och Nytorget.  
**Kulturella värden:** Har enligt Stockholms parkprogram kulturhistoriskt värde. 2009 tilldelades sittplatsen "Stranden" LAR's Siennapris.  
**Sociala värden:** bollspel, grön oas, hundrastning, lek, picknick, promenader, rofylldhet, sitta i solen  
**Besöksryck:** parkleken mycket högt, övrig park högt

## Analys

Rosenlundsparken är ett viktigt stråk mellan Vitabergsparken och Tantolunden. Parkleken och övriga delar av parken är mycket välbesökta. Som följd därav är delar av parken slitna. Om parken ska kunna fungera som stadsdelspark för de många södermalmsbor som idag använder parken är det angeläget att den upprustas.



Ett program för förnyelse av parkens östra del togs fram 2006. Delar av programmet genomfördes 2007-2008. Bl a förnyades parkleken och sittplatsen "Stranden" anlades intill Västgötagatan. Resterande delar av programmet bör också genomföras. Parkens nordvästra del behöver också upprustas för att bli tryggare och attraktivare. Det finns behov av att ersätta den plaskdamm som lades ner på 1970-talet.

För att kunna vara en välfungerande stadsdelspark bör parkens 4,1 ha stora yta utökas. På sikt borde den friliggande förskolan, som delar parken i två delar, få annan placering.

Åtgärder	Utredning	Investering	Underhåll	Drift	Genomfört
Genomföra resterande del av framtaget program.		X			
Ta fram ett program för parkens nordvästra del och genomföra detta. I programmet bör ingå: <ul style="list-style-type: none"><li>Förnya område med bollplan och hundrastgård.</li><li>Upprusta slänt och trappa och förnya träd vid Magnus Ladulåsgatan.</li><li>Utreda om ytterligare lek bör anläggas.</li><li>Gallra träden för att få in mer ljus och för att få bättre gräsytor i grönstråken mot Ringvägen.</li></ul>		X			
Anlägga en plaskdamm i parken.		X			
På sikt flytta förskolan bort från parken.	X				

25

## FRAMTIDA UTVECKLING

Sammanställning av åtgärdsbehov framkomna i Parkplan Del 1

<b>Karakärer</b> <ul style="list-style-type: none"><li>Parkernas karaktär ska vara målbild vid programskrivning och vid upprättande av skötselplaner.</li><li>Många av Södermalms parker har en väl utvecklad karaktär och den måste bevaras.</li><li>För att kunna bevara karaktären är det viktigt att satsa på parkernas skötsel.</li></ul>	<b>Biologisk mångfald och ekologisk infrastruktur</b> <ul style="list-style-type: none"><li>Parker och andra gröna ytor ska inte tas i anspråk för andra ändamål.</li><li>Spara gamla och ihåliga träd där detta är möjligt med tanke på säkerheten.</li><li>Bevara och förstärka de gröna sambanden t ex genom nya trädplanteringar</li><li>Bevara hotade och skyddsvärda arter.</li><li>Skapa flerskiktade växtbestånd där det är möjligt.</li><li>Vid nyplantering prioritera träd, buskar och perenner som gynnar fåglar, fjärilar och insekter.</li><li>Ta fram skötselplaner med hänsyn till ekologiska värden.</li><li>Genomföra åtgärder enligt ekinventeringen.</li><li>Spara död ved i naturparker.</li><li>Sätta upp fågelholkar lämpade för stare, mes och fladdermus.</li></ul>	<b>Tillgångsanlys upplevelsevärden</b> <ul style="list-style-type: none"><li>Satsa resurser på parkernas skötsel så att parkerna kan tåla många besökare och stort slitage.</li><li>Utveckla Fatbursparken och Rosenlundsparken till stadsdelsparker.</li><li>Sköta nedanstående parker intensivt och genomföra kontinuerliga upprustningar för att kompensera bristen på kvartersparker: Axel Landquists Park, Baggensgatan, Bjurholmsplan, Bryggartäppan, Droskan, Cornelisparken, Glasbrukstäppan, Gotlandsparken</li><li>Värna om de naturpartier som finns för att kompensera bristen på stora naturområden. Ta inte naturen i anspråk för andra ändamål.</li><li>På sikt planera för ett bad i Hammarby Sjöstad.</li><li>Genomföra ett lättgånget promenadstråk på Söders Höjder.</li><li>Komplettera de lokala ordningsföreskrifterna med hundförbud på lekplatser och i blomsterplanteringar.</li><li>Utreda var nya platser för hundrastning kan upplåtas.</li><li>Satsa på de regionala parkerna för att värna om stadens turister och besökare.</li></ul>
<b>Stadsbild, topografi och landformer</b> <ul style="list-style-type: none"><li>Bevara och utveckla strändernas, bergsbranternas och de gröna stråkens karaktär och värden.</li><li>Bevara stadsdelsområdets unika förkastningsbranter.</li></ul>	<b>Stränder</b> <ul style="list-style-type: none"><li>Bevara och vidareutveckla stadsdelsområdets stränder så att man kan promenera runt hela Södermalm, Gamla Stan samt runt Hammarby Sjö.</li><li>Bevara strändernas naturkaraktär och de fria vattentorna.</li><li>Utarbeta skötselplaner för strandområden av naturkaraktär.</li><li>Återplantera borttagna träd för att bevara den lummiga karaktären.</li><li>Verka för att strändernas konflikter med biltrafik och båtuppläggning minimeras.</li></ul>	
<b>Kulturella värden, historia och identitet</b> <ul style="list-style-type: none"><li>Inventera, utreda och dokumentera parkernas kulturhistoriska värden.</li><li>Bevara, skydda och förstärka parkernas kulturhistoriska värden.</li></ul>		

6

## 12 Landskapsanalys för del av Rosenlundsparken

## ÅTGÄRDSLISTER

### Åtgärdslista - investeringar

Prioritering har skett i fyra klasser: prioritet 1, prioritet 2, prioritet 3 och prioritet 4. Kriterier för prioritering se Parkplan Del 1 sid 7.

I listan finns endast de parker/platser med där det finns behov av åtgärder. Listan bör uppdateras varje år i samband med budgetarbetet.

SDN = Södermalms stadsdelsnämnd  
TrN = Trafik- och renhållningsnämnden  
ExpN = Exploateringsnämnden

Investeringskostnader anges enligt följande:

■ = <500 tkr, ■ = 500 tkr-1 mnkr; ■ = 1-3 mnkr, ■ = 3-10 mnkr, ■ >10 mnkr

### Stadsdelsnämndens investeringar

Nr	Park	Åtgärd - investering	Prioritet	Kostnad	Ansvar
1	Fatbursparken	Utreda hur en lekplats kan anläggas i parken, alt i Mariagårdstäppan. Leken bör innehålla någon form av vattenlek. Utveckla parken till stadsdelspark, upprusta det östvästliga gångstråket, ny utformning av järnbanden i anslutning till dammen, höja gräsytnas kvalitet på vissa ställen, flytta hundrastgården mm.	1	-	ExpN
2	Mariatorget	Ta fram ett program för upprustning av parken och genomföra detta.	1	■	SDN
5	Drakenbergsparken	Ta fram ett program för upprustning av parken och genomföra detta.	1	■	SDN ExpN
6	Lilla Blecktornsparken	Ta fram ett program för upprustning av parken och genomföra detta.	1	■	SDN
7	Rosenlundsparken	Genomföra resterande del av framtaget program.	1	-	ExpN
		Ta fram ett program för parkens nordvästra del och genomföra detta.	1	■	SDN
		Anlägga en plaskdamm.	2	■	SDN
8	Stora Blecktornsparken	Ta fram ett program för hur gräs- och andra ytor intill parkleken ska utformas så de blir mer slitagetåliga (konstgräs, gummimattor). Genomföra programmet.	2	■	SDN
9	Högalidsparken	Rusta upp och anpassa tunnelbanestationens terrassanläggning till parken.	3	-	ExpN

18

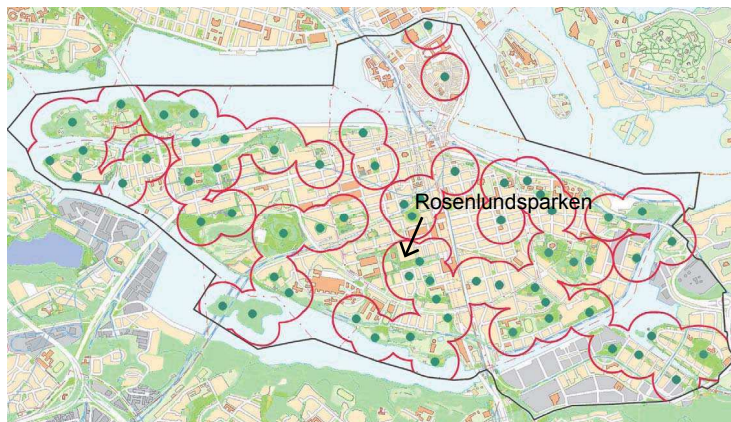
### Åtgärdslista - utredningar

Nr	Park	Åtgärd - Utredningar
5	Drakenbergsparken	Se över mängden och placeringen av antalet evenemang i parken.
7	Rosenlundsparken	Utreda hur förskolan i parken kan få annan placering.
8	Stora Blecktornsparken	Utreda vem som har ansvar för skötseln av området vid "Sinnenas trädgård".
10	Långholmen	Arbeta för att serveringsdiskaren i Mors stuga förbättrar områdets blomsterlådor och övrig möblering. Arbeta för att båtuppläggningsplatsen väster om Långolmsbron byter plats med strandpromenaden för att möjliggöra allmänhetens tillträde till vattnet. Verka för att minimera biltrafik på ön.
11	Tantolunden	Utreda hur parkeringsplatsen i anslutning till Ringvägen kan tas bort och hur området kan återskapas till park.
28	Anna Lindhagens Täppa	Utreda om lusthuset kan användas till någon verksamhet.
29	Baggensgatan	Arbeta för att få hyresgästerna delaktiga i parkens skötsel.
39	Täppa vid Bergsunds Strand	Undersöka möjligheten att överföra förvaltningsansvaret till kringliggande fastighetsägare.
47	Blecktornsplan	Utreda om ansvaret för parken kan överföras till områdets fastighetsägare.
48	Axel Landquist Park	Utreda möjligheten att införa hundförbud i parken.
59	Samarititäppan	Utreda om ansvaret för parken kan överföras till områdets fastighetsägare.
67	Katarinavägen	Utreda om tallarna kan ersättas med andra träd.
73	Eriksdalslunden/Årstalunden	Utreda om båtuppläggningarnas tomma, ödsliga grusytor kan användas på något annat sätt sommartid. Hitta någon annan plats för båtuppläggning.
78	Sjöbergspan	I samband med Slussens omdaning bevaka att det finns en strandpromenad här.
88	Havre- och Råggatan	Arbeta för att överföra ansvaret till områdets fastighetsägare, men med tydligt avtal på att träden ska bevaras.
103	Sköldgatan	Utreda om skötselansvaret kan överföras till fastighetsägarna.
102	Reimersholme, plats vid malmgården	Verka för att fastighetsägaren förbättrar skötseln av buskarna intill fasaderna.
114	Ugglegård, trappa	Utreda om skötselavtal kan tecknas med fastighetsägaren.
116	Slip- och Verkstadsgatan	Utreda om skötselavtal kan tecknas med fastighetsägaren.
117	Årsta Holmar	Arbeta för att holmarna blir naturreservat.
119	Fäfången	Se över områdets upplåtelsefrågor tillsammans med fastighetskontoret. Upprätta avtal med restauratören för skötsel och pietetsfullt användande av trädgården. Utreda möjligheten till bergbana/hiss för att förbättra tillgängligheten.
125	Område vid Skanstullsbron, järnvägsravinen	Utreda vad området bör användas till. Förslag till ungdomspark med skate och andra aktiviteter har tidigare tagits fram.
126	Varvsbranten	Utreda vad området kan användas till och hitta en brukare.

29



## GRÖN OAS - 200 METER



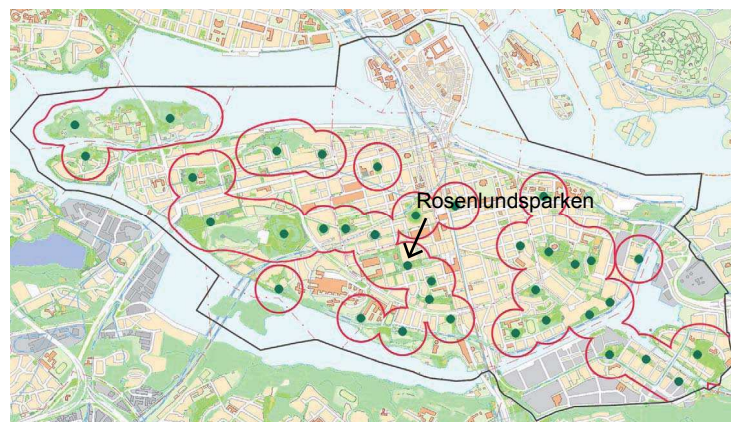
**Åtgärder:**  
Upprusta och sköta de gröna oaserna i bostadsområdena så de tål många besökare.

Grön oas är ett uterum större än 0,1 ha som har grönskande golv och väggar och där mark, miljö och lokalklimat medger vegetation.

Alla medborgare bör enligt Stockholms Parkprogram ha tillgång till en grön oas inom 200 meter från sin bostad.

Inom stadsdelsområdet finns många gröna oaser. Bostadsområdena finns i Gamla Stan och i Hammarby Sjöstad. Bristen i Hammarby Sjöstad kan delvis kompenseras av närheten till vattnet, Nackareservatet och relativt gröna gårdar.

## KVARTERSPARKER - 200 METER



**Åtgärder:**  
Följande parker bör skötas intensivt och upprustas kontinuerligt.

- Axel Landquists Park
- Baggensgatan
- Bjurholmsplan
- Bryggartäppan
- Droskan
- Cornelisparken
- Glasbrukstäppan
- Gotlandsparken

En kvartersparker är en park mellan 0,5 och 5 ha som ska kunna nås inom 200 meter från bostaden. Den ska fungera för lek, promenader, avkoppling och samvaro. Definition se sid 35.

Det finns många kvartersparker på Södermalm. Trots detta finns bostadsområden i första hand i området omedelbart öster om Götgatan, området väster om Långholms-

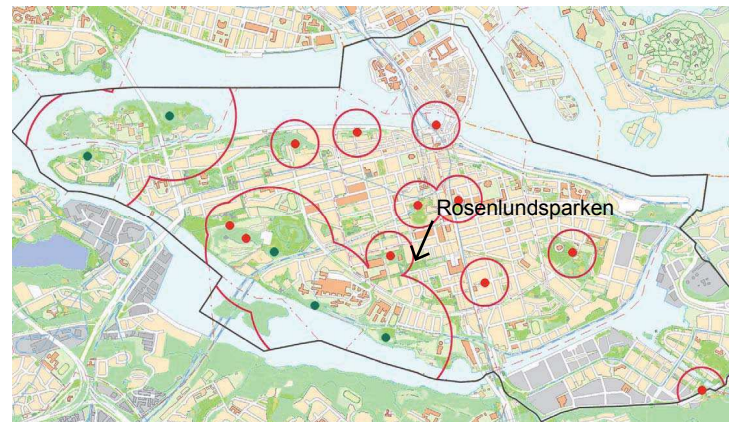
gatan, i Hammarby Sjöstad och i Gamla Stan.

Inom bostadsområdena finns flera parker som är mindre än 0,5 ha och som med intensiv skötsel och kontinuerliga upprustningar kan fungera som kvartersparker. Bristen i området väster om Långholmsgatan kan uppvägas av dess närhet till Långholmen och Reimersholme. Bristen i Hammarby

Sjöstad kan uppvägas av närheten till Nackareservatet och av områdets kajpromenader.

I området öster om Götgatan bör följande parker få extra satsningar: Axel Landquists Park, Baggensgatan, Bjurholmsplan, Bryggartäppan, Droskan, Cornelisparken, Glasbrukstäppan och Gotlandsparken

## HUNDRASTNING - 200 METER OCH 500 METER



**Åtgärder:**

- Komplettera de lokala ordningsföreskrifterna med hundförbud på lekplatser och i blomsterplanteringar.
- Utreda nya platser där hundrastning kan tillåtas.

Inom stadsdelsområdet finns hundrastområden och hundrastgårdar.

- Hundrastområde är ett större, inhägnat rastområde i naturmark.
- Hundrastgård är ett mindre inhägnat rastområde för hundar på gräs eller grusyta.

Behovet av hundrastning har ökat. Det råder ofta konflikt mellan hundägare och övriga parkbesökare. Många parker speciellt små parker slits hårt av hundarna.

På vissa ställen börjar hundrastningen bli ett sanitärt problem.

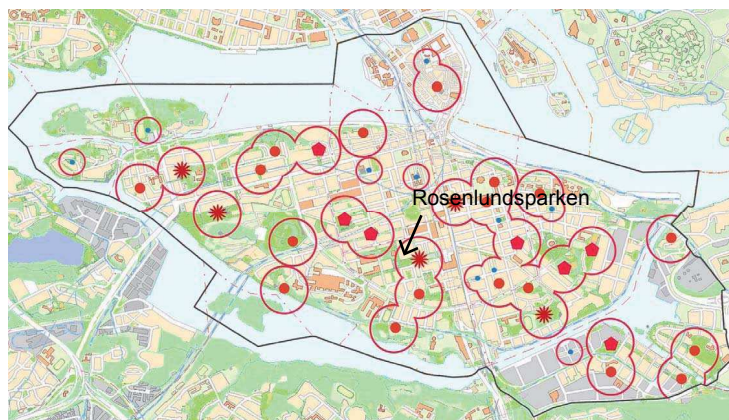
Tidigare fanns "Hundrådet" som informerade om hundägarens skyldigheter.

Enligt de lokala ordningsföreskrifterna får hundar vistas överallt utom på badplatser och kyrkogårdar. Föreskrifterna bör revideras att omfatta hundförbud även på lekplatser och i blomsterplanteringar.

Det är brist på hundrastgårdar särskilt i Katarina-Sofia området. En utredning bör göras för att lokalisera flera platser där hundrastning kan tillåtas.

Förslag på platser: Åsöberget, park vid Renstiernas Gata/Gotlandsgatan, Katarina Bangata.

## LEK - 200 METER



**Åtgärder:**

- Anlägga lekplatser i Fatbursparken/Mariagårdstäppan, i någon av parkerna i Norra Hammarbyhamnen, i Anders Franzens Park och i Bryggartäppan.
- Kontinuerligt upprusta Junotäppan för att tåla det stora slitage.
- Förstärka lekplatserna i Sofo och utöka skötseln.

Extra många barn bor i området söder om Folkungagatan och öster om Götgatan i det så kallade Sofo-området. Inom detta område finns också många förskolor utan egna gårdar varför bristen på lekmarken är större än vad som framgår av kartan.

Bristen på lek i Hammarby Sjöstad kan förbättras något om en lekplats anläggs i den planerade Anders Franzens Park. Många av förskolebarnen i Sjöstad åker till Katarina-Sofia för att leka.

Trycket på parkerna i Sofo är mycket stort och de befintliga lekplatserna bör förstärkas, skötseln utökas och en ny lekplats anläggas i Bryggartäppan på Gotlandsgatan.

Enligt Stockholms Parkprogram bör det finnas möjlighet till lek inom 200 meter.

På Södermalm finns det många lekplatser av varierande storlek. Många av dem är omtyckta, välbesökta och slits därför hårt. Det finns bostadsområden där tillgång till lek saknas helt.

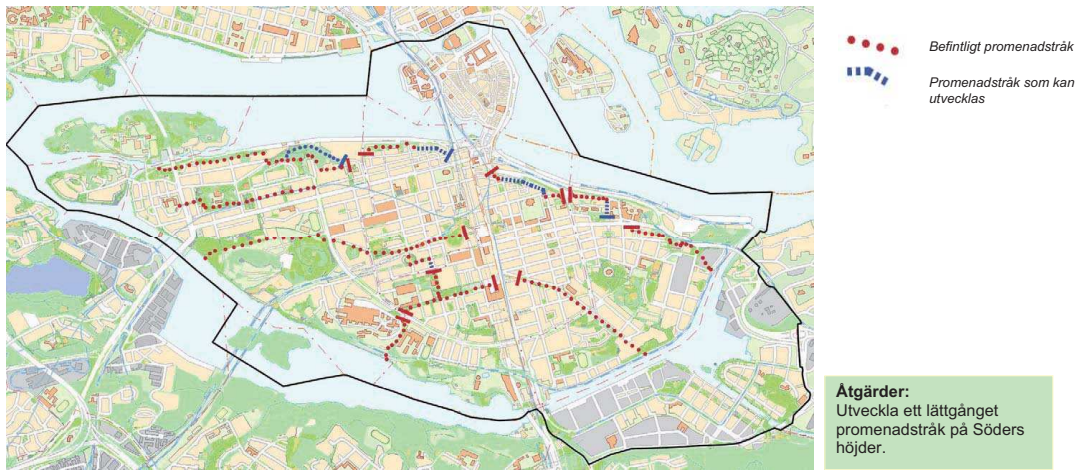
Bostadsområdena finns i Gamla Stan, i områdena runt Fatbursparken och Tullgårdsparken, i östra delen av Norra Hammarbyhamnen och i Hammarby Sjöstad.

För att minska bristen bör en lekplats anläggas i Fatbursparken/Mariagårdstäppan och i någon av parkerna i Norra Hammarbyhamnen.

Bristen i området runt Tullgårdsparken uppvägs av att flera skolgårdar finns i området runt parken.

Bristen i Gamla Stan är svår att åtgärda. Den enda lekplatsen Junotäppan, som är mycket välbesökt, bör kontinuerligt upprustas för att klara det stora besöksstrycket.

PROMENADER - STRÅK



Det finns flera vackra och attraktiva promenadstråk på Södermalm, i första hand längs stränderna (ej markerade på kartan) men även tvärs över Södermalm från Norra Hammarbyhamnen via Katarina Bangata, Rosenlundsparken och fram till stranden vid Tantolunden respektive Rackarbacken.

Längs förkastningsbranten på norra Södermalm finns många intressanta och kulturhistoriskt värdefulla miljöer som skulle kunna

bindas samman och ingå i ett lättgängat promenadstråk.

Stråket skulle kunna gå från Långholmen i väster via Pålundsparken, Skinnarviksparken, Monteliusvägen, Slussen, Tunnelbacken, Mosebacke, Cornelisparken, Fjällgatan, Åsöberget och fram till Fåfången och Norra Hammarbykajen i öster.

En gångbro över Renstiernas Gata skulle

kunna binda samman områdena på ömse sidor om gatan.

Förslag till genomförande av stråkets västra del ingår i det programförslag till upprustning av Skinnarviksparken som togs fram 2008. För stråkets östra del finns en separat utredning "Katarinastråket-utredning tillgängligt stråk från Slussen till Fåfången", framtagen av trafikkontoret 2006.