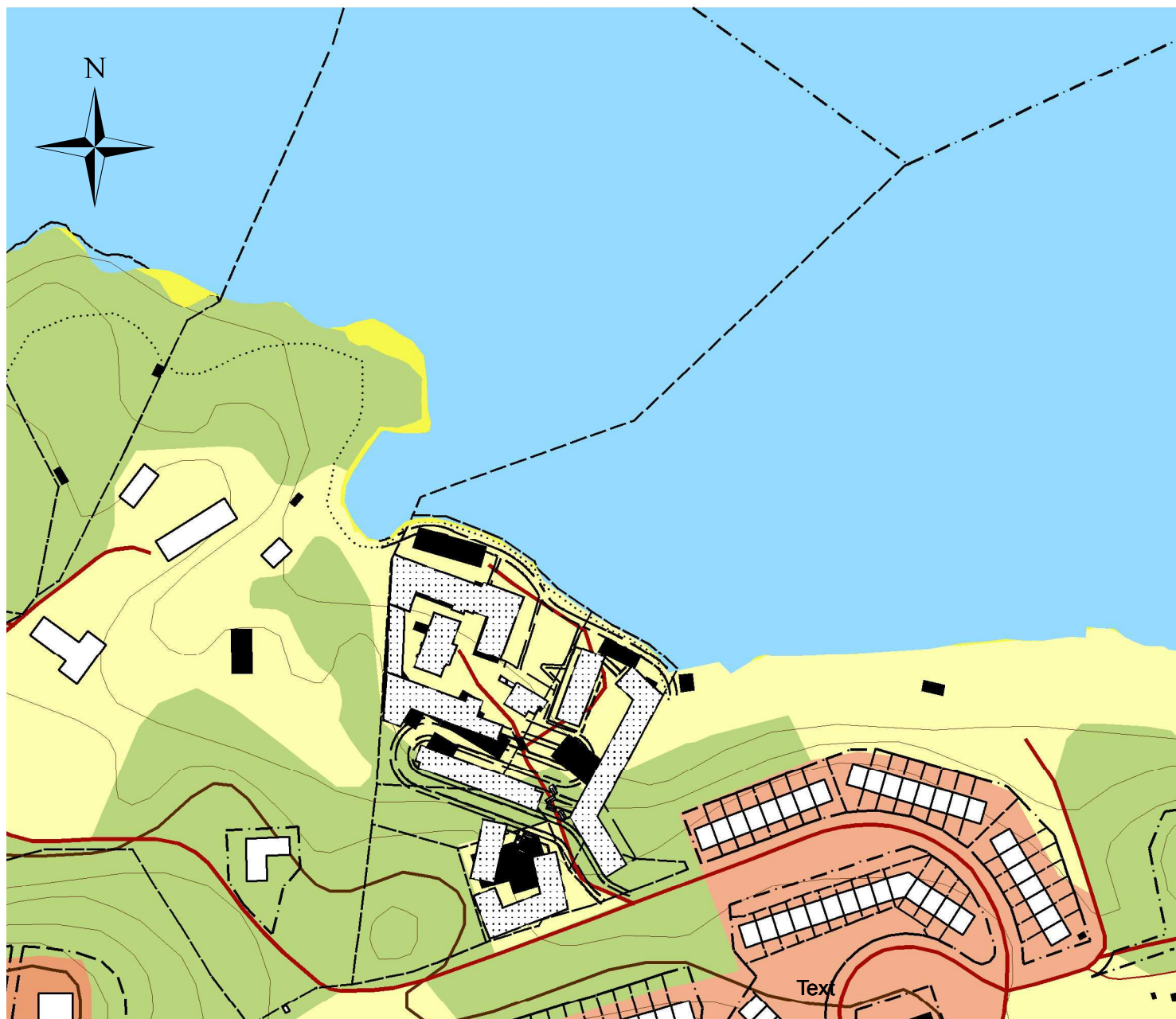




# Eolshäll Henriksberg, MSBs översvänningskartering, Sweref 99 TM, RH2000



## Teckenförklaring



Planerad bebyggelse



MSB Översvänningskartering nära Stockholm - 100 årsflöde