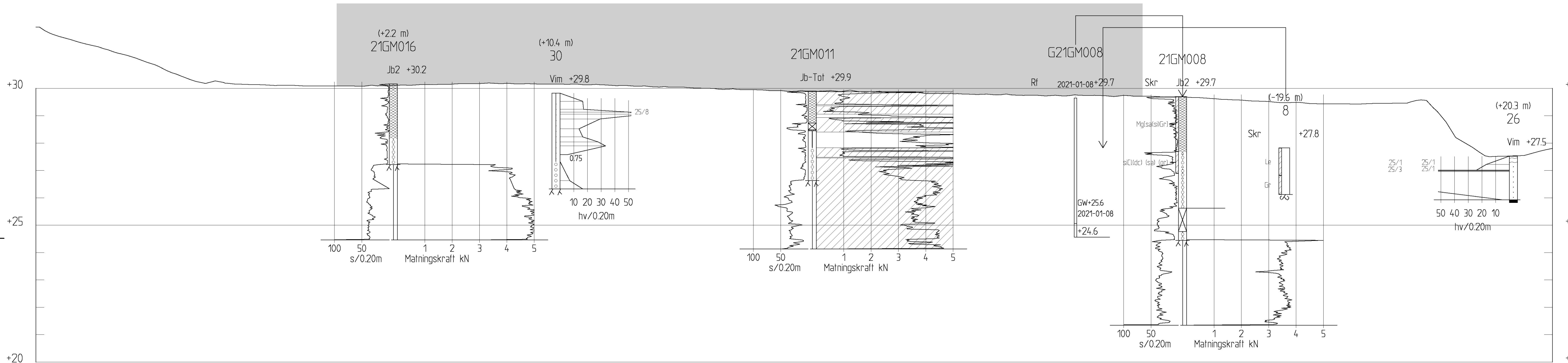
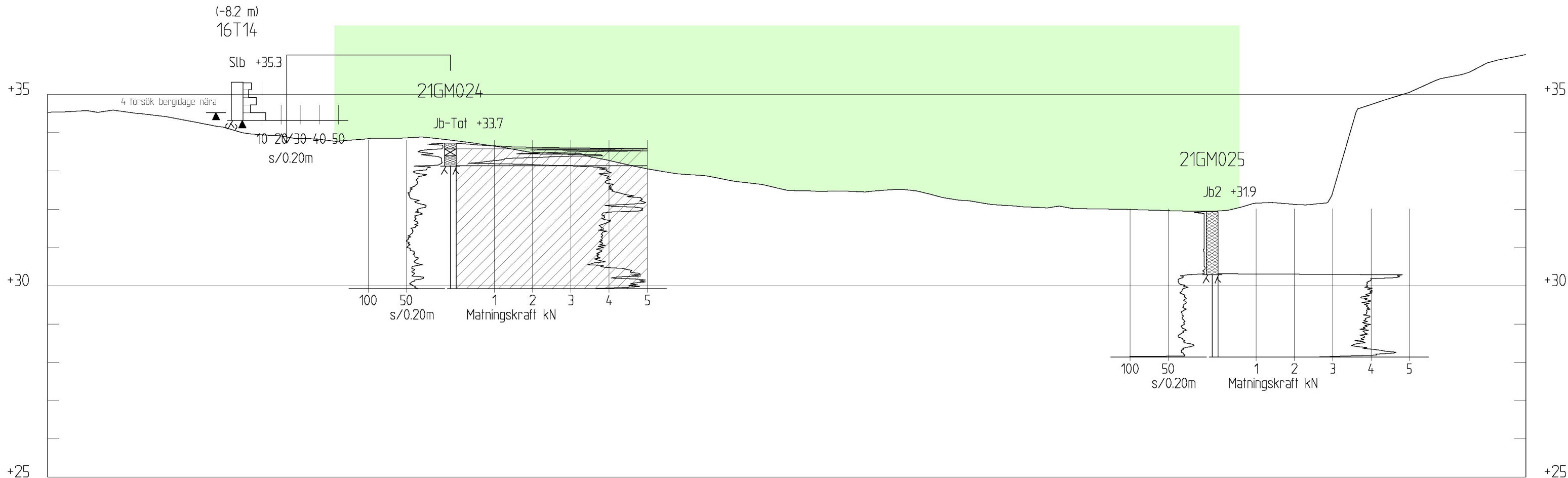


SEKTION H-H  
H 1: 100 L 1: 200

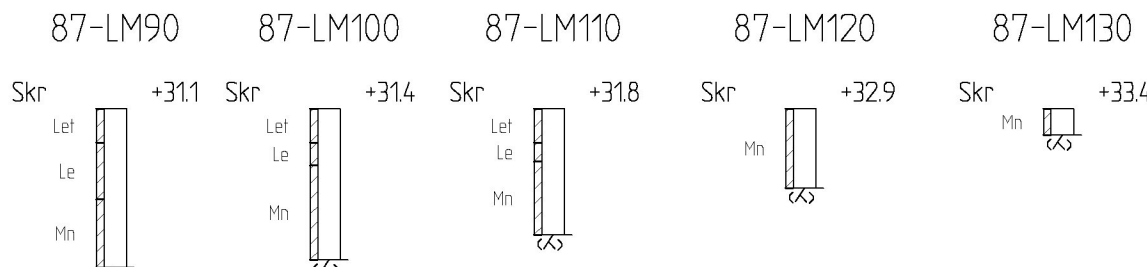


SEKTION I-I  
H 1: 100 L 1: 200

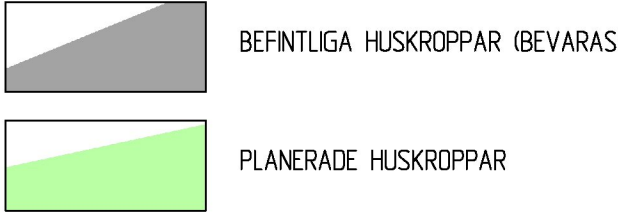


SEKTION K-K  
H 1: 100 L 1: 200

ENSTAKA BORRHÅL SOM EJ FÅR PLATS I SEKTIONSREDOVISNING



FÖRKLARING



KOORDINATSYSTEM

PLANSYSTEM: SWEREF 99 18 00  
HÖJDSYSTEM: RH 2000

BETECKNINGAR

ALLM ENLIGT SGF/BGS BETECKNINGSSYSTEM  
VERSION 20012(WWW.SGF.NET) SAMT  
SS-EN/ISO 14688-2:2004, BILAGA C.

ANMÄRKNINGAR

RITNINGEN GÄLLER ENDAST GEOTEKNISK INFORMATION

HÄNVISNING

PLANRITNING, SE G-11-1-001  
SEKTIONS-RITNINGAR, SE G-11-2-001 TILL G-11-2-004

		INTERN GRANSKNING 2021-02-25 SYSTEMHANDLING			
RITAD/KONSTR. DEBORAH NASOZI	HANDLÄGGARE/GRANSKAD MIKAELA BLUMFALK				
UPPDRAG NR 24.39	ANSVARIG VICTOR ENBOM				
DATUM 2020-02-25	RITN.NR.				
Hänvisning	Nummer	Bet.	Ant.	Revideringen avser	Dot. Gr. Proj. Godk.
Projektleddare/Programansvarig NINA ERIKSSON	Projekt nr.				
Enhetsgranskning datum och signatur	Slutgranskad för byggande				
Godkänd för byggande	Godkänd som relationshandling				
Entreprenören intygar att arbetet utförts enligt ritn.	Datum				
VITSAND NORRA GEOTEKNISK GEOTEKNISK UNDERSÖKNING					
SEKTION H-H TILL K-K, ENSTAKA BORRHÅL					
SEKTION					
G-11-2-004		Skala: 1:200	A1		
		Nummer	Bet.	Reg.	