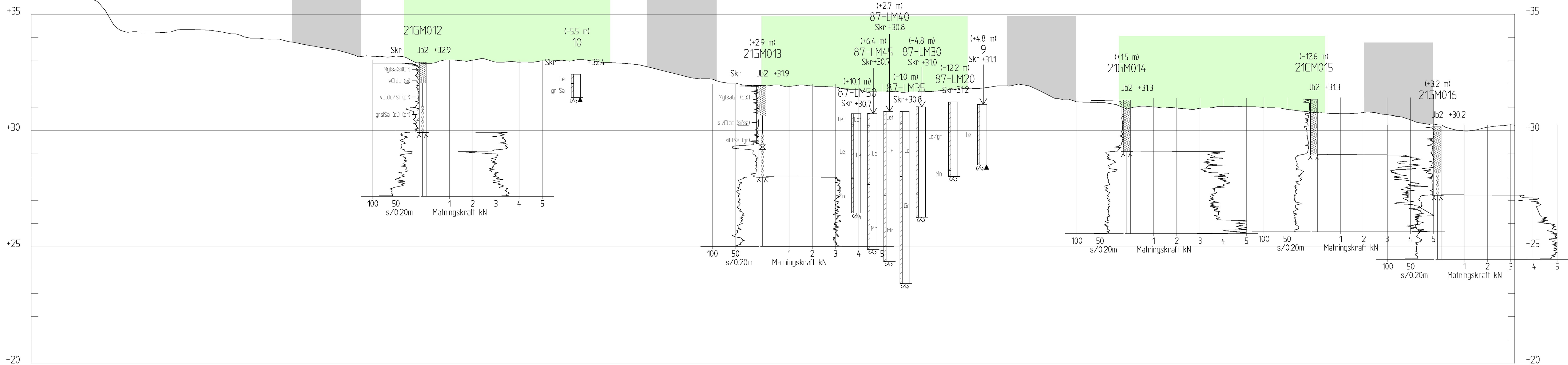
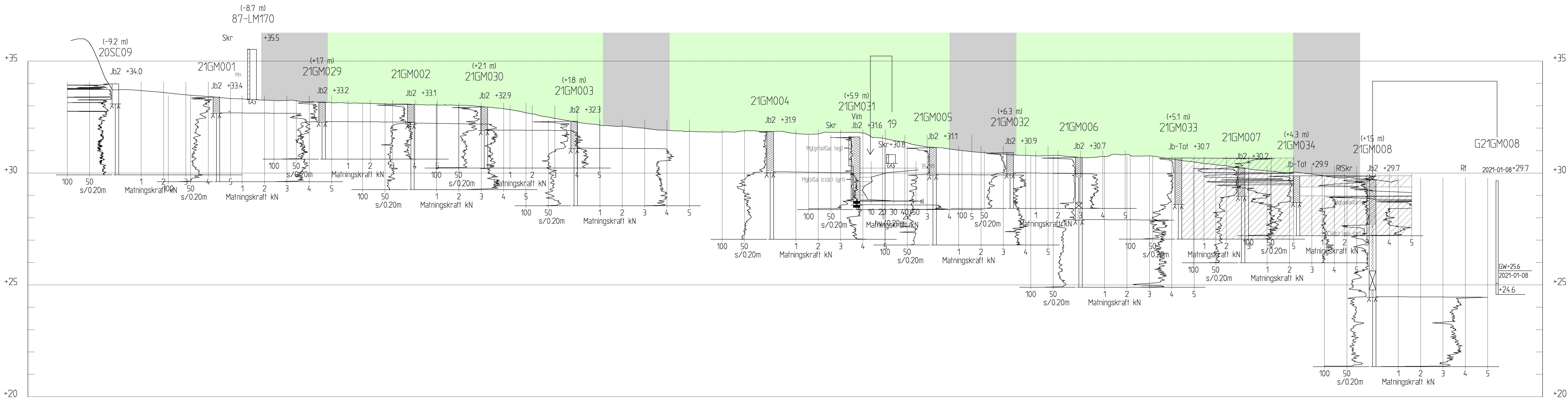


S:\bygg\plan\2021\Telestaden\10 Bilagor\3 Ritningar\G-11-2-002.dwg, Ritad av: Victor Enbom
Pritad den 27 februari 2021 15:18



SEKTION C-C
H 1:100 L 1:400

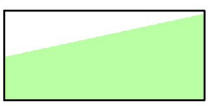


SEKTION D-D
H 1:100 L 1:400

FÖRKLARING



BEFINTLIGA HUSKROPPAR (BEVARAS)



PLANERADE HUSKROPPAR

KOORDINATSYSTEM

PLANSYSTEM: SWEREF 99 18 00
HÖJDSYSTEM: RH 2000

BETECKNINGAR

ALLM ENLIGT SGF/BGS BETECKNINGSSYSTEM
VERSION 20012(WWW.SGF.NET) SAMT
SS-EN/ISO 14688-2:2004, BILAGA C.

ANMÄRKNINGAR

RITNINGEN GÄLLER ENDAST GEOTEKNISK INFORMATION

HÄNVISNING

PLANRITNING, SE G-11-1-001
TOLKADE SEKTIONS-RITNINGAR, SE G-11-2-001 TILL G-11-2-004



RITAD/KONSTR.	HANDLÄGGARE/GRANSKAD
DEBORAH NASOZI	MIKAELA BLUMFALK
UPPDRAG NR	ANSVARIG
24.39	VICTOR ENBOM
DATUM	RITN.NR.
2020-02-25	

Hänvisning	Numer	Bet.	Ant.	Revideringen avser	Dot.	Gr.	Proj.	Godk.
Projektleddare/Programansvarig								
NINA ERIKSSON								
Projekt nr.	Brojournl nr.							
Enhetsgranskning, datum och signatur								
Slutgranskad för byggande								
Godkänd för byggande								
Godkänd som relationshandling								
Entreprenören intygar att arbetet utförts enligt ritn.	Datum	Numer	Bet.	Rep.				
		G-11-2-002						

INTERN GRANSKNING
2021-02-25
SYSTEMHANDLING

Telestaden



VITSAND NORRA
GEOTEKNIK
GEOTEKNISK UNDERSÖKNING

SEKTION C-C TILL D-D
SEKTION

Skala: 1:100 A1