

KOORDINATSYSTEM
 SYSTEM I PLAN: SWEREF 99 18 00
 SYSTEM I HÖJD: RH 2000

FÖRKLARINGAR

FÖR SYMBOLER OCH BETECKNINGAR, SE
 SGF/BGS BETECKNINGSSYSTEM VERSION
 2001:2, WWW.SGF.NET.

ANMÄRKNINGAR

SE RITNING 4384:PL01

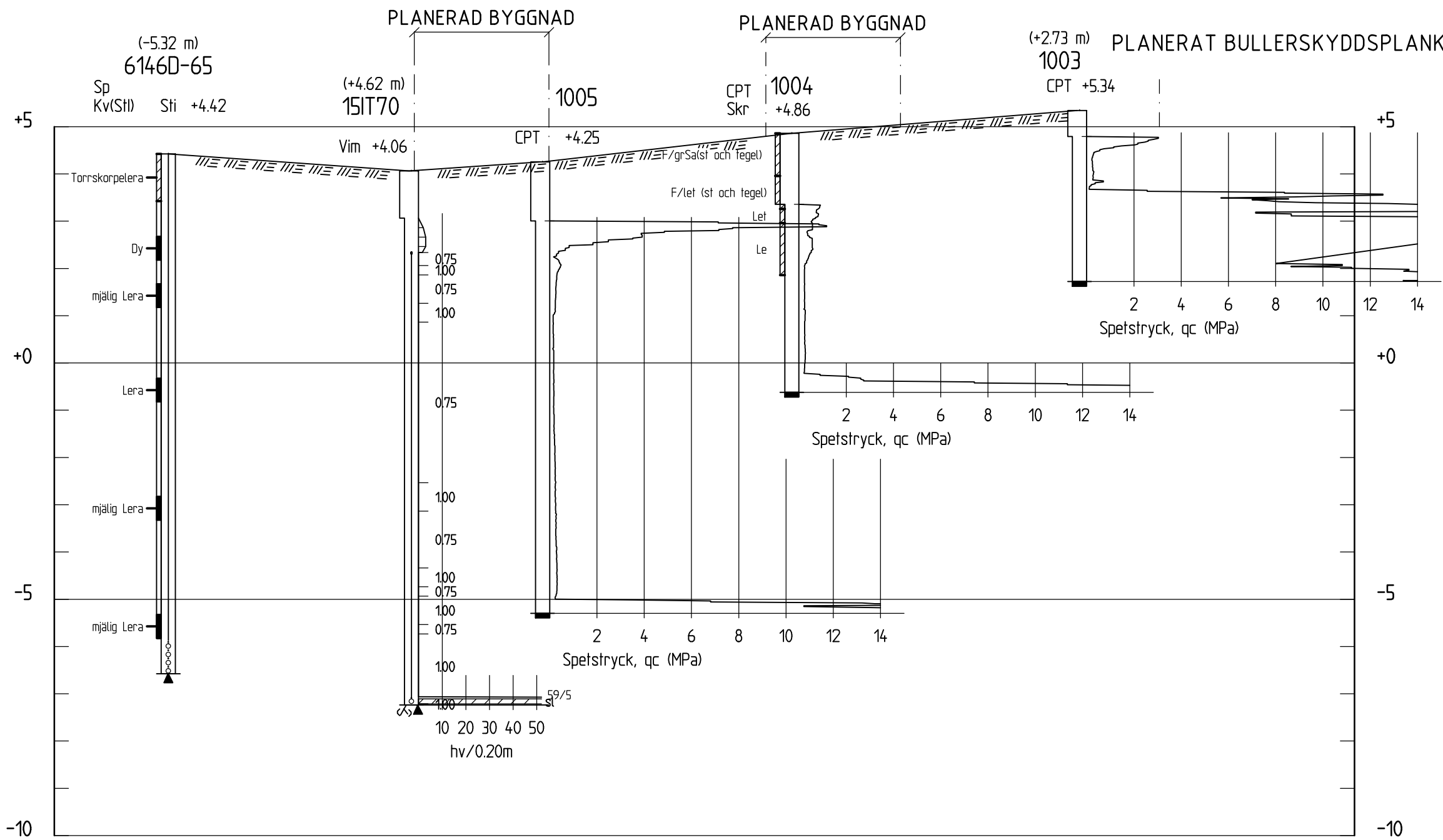
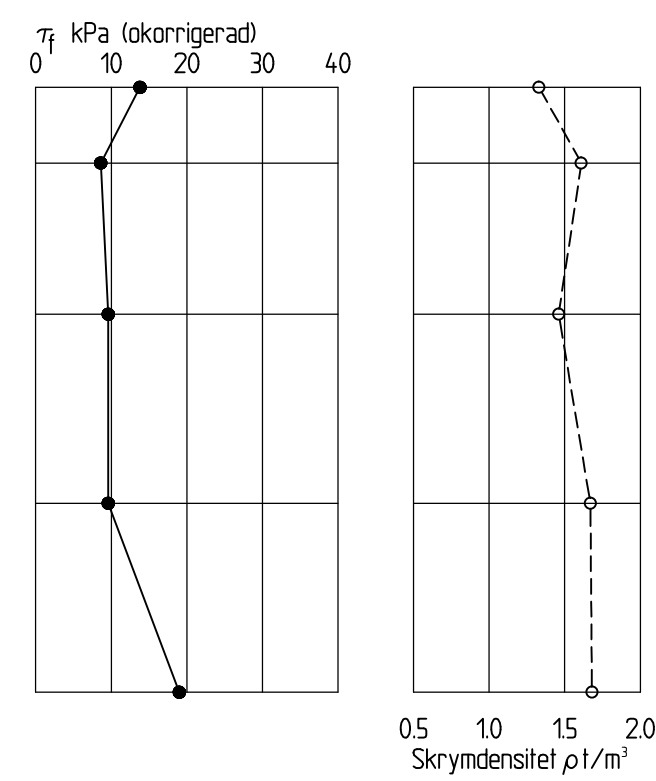
UNDERLAG

MARKYTAN GENERERAD SOM RÄTA LINJER
 MELLAN UTVALDA AVVÄGDA BORRHÅL.

TILLHÖRANDE RITNING

4384:PL02 PLAN, GEOTEKNISK
 UNDERSÖKNING

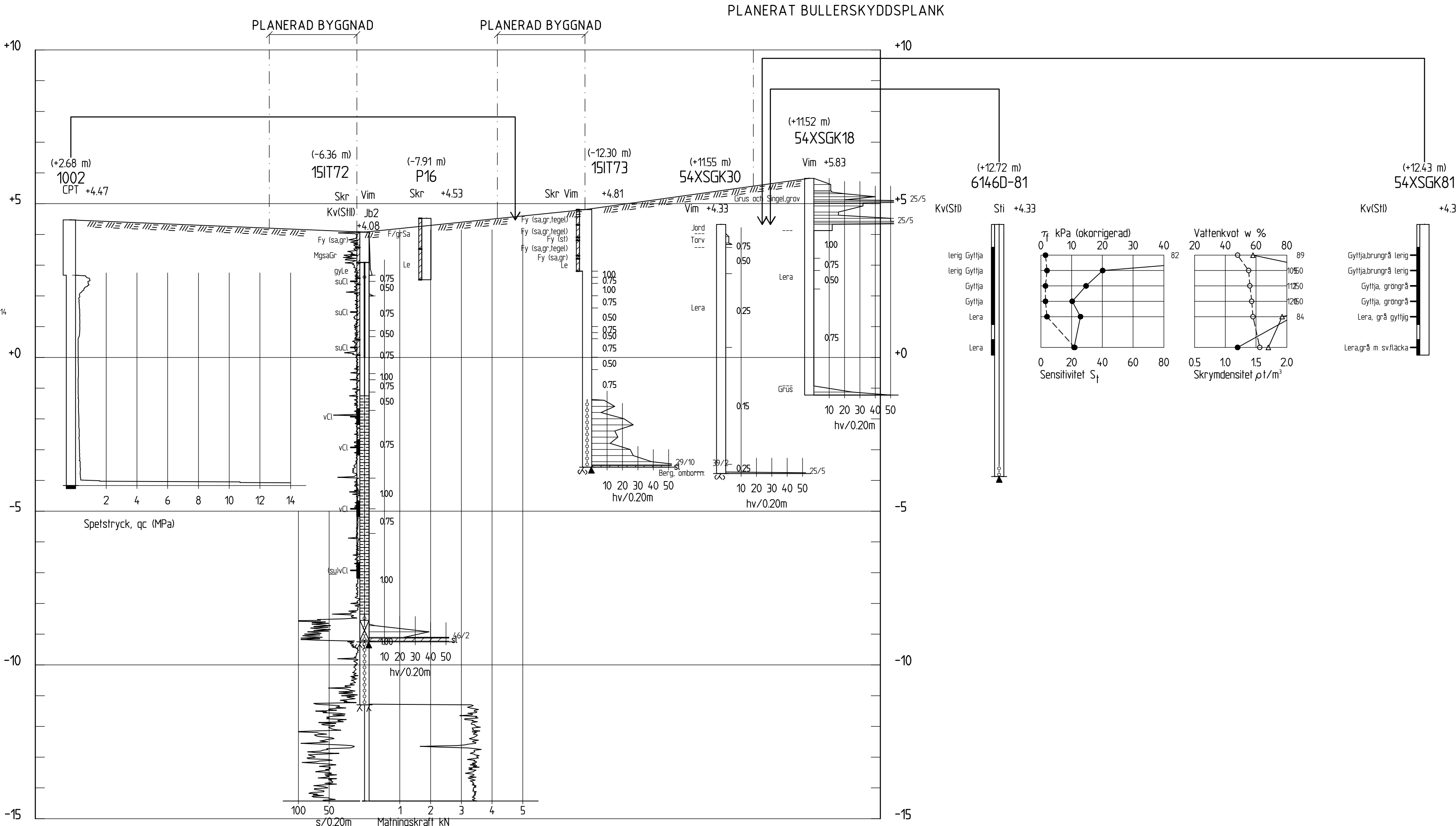
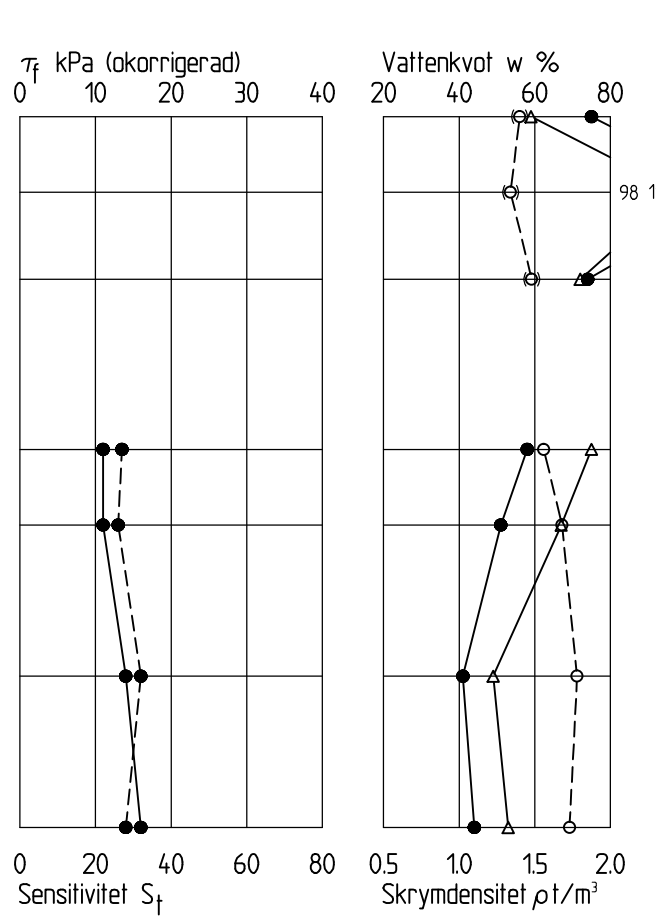
LABBDATA TILLHÖRANDE 6146D-65



SEKTION L-L

H 1:100 L 1:400

LABBDATA TILLHÖRANDE 151T72



SEKTION M-M

H 1:100 L 1:400

BET	ANT	ÄNDRINGEN AVSER	SIGN	DATUM
BROMSTENSSTADEN				
<div><div><div>iterio</div><div>Östgötagatan 12, 116 25 Stockholm</div><div>Tel: 010-410 363 00</div></div></div>				
UPPDRAAG NR 4384	RITAD AV O AAGAH	HANDLÄGGARE A BERGSTRÖM		
DATUM 2015-10-07	ANSVARIG / GRANSKARE J WAGENIUS			
GUNHILD 5 OCH GUSTAV 1				
SPÅNGA				
GEOTEKNISK UNDERSÖKNING				
SEKTION L-L OCH M-M				
SKALA H 1:100 L 1:400	NUMMER 4384:SE08			I BET