

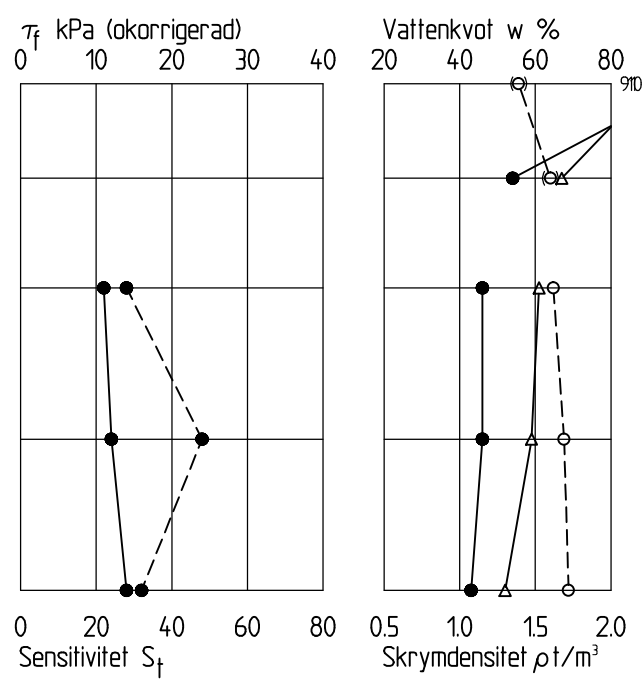
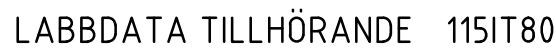
SYSTEMPLAN: SWEREF 99 18 00
SYSTEMHÖJD: RH 2000

FÖR SYMBOLER OCH BETECKNINGAR, SE
SGF/BGS BETECKNINGSSYSTEM VERSION
2001:2, WWW.SGF.NET.


SE RITNING 4384:PL01

MARKYTAN GENERERAD SOM RÄTA LINJER
MELLAN UTVALDA AVVÄGDA BORRHÅL.

4384:PL01 PLAN, GEOTEKNISK
UNDERSÖKNING
4384:PL02 PLAN, GEOTEKNISK
UNDERSÖKNING



H 1: 100 L 1: 400



BET	ANT	ANDRINGEN AVSVAR	SIGN	DATUM
<h1>BROMSTENSSTADEN</h1>				
 <p>Östgötagatan 12, 116 25 Stockholm Tel: 010 -470 363 00</p>				
UPPDRA NR	RITAD AV	HANDLAGGARE		
4384	O AAGAH	A BERGSTRÖM		
DATUM	ANSVARIG / GRANSKARE			
2015-10-07	J WAGENIUS			
<p>GUNHILD 5 OCH GUSTAV 1 SPÅNGA GEOTEKNISK UNDERSÖKNING SEKTION H-H OCH I-I</p>				
SKALA	NUMMER		I BET	
H 1:100 L 1:400	4384:SE06			