

COORDINATSYSTEM

SYSTEM I PLAN: SWEREF 99 18 00

SYSTEM I HÖJD: RH 2000

FÖRKLARINGAR

FÖR SYMBOLER OCH BETECKNINGAR, SE  
SGF/BGS BETECKNINGSSYSTEM VERSION  
2001:2, WWW.SGF.NET.

ANMÄRKNINGAR

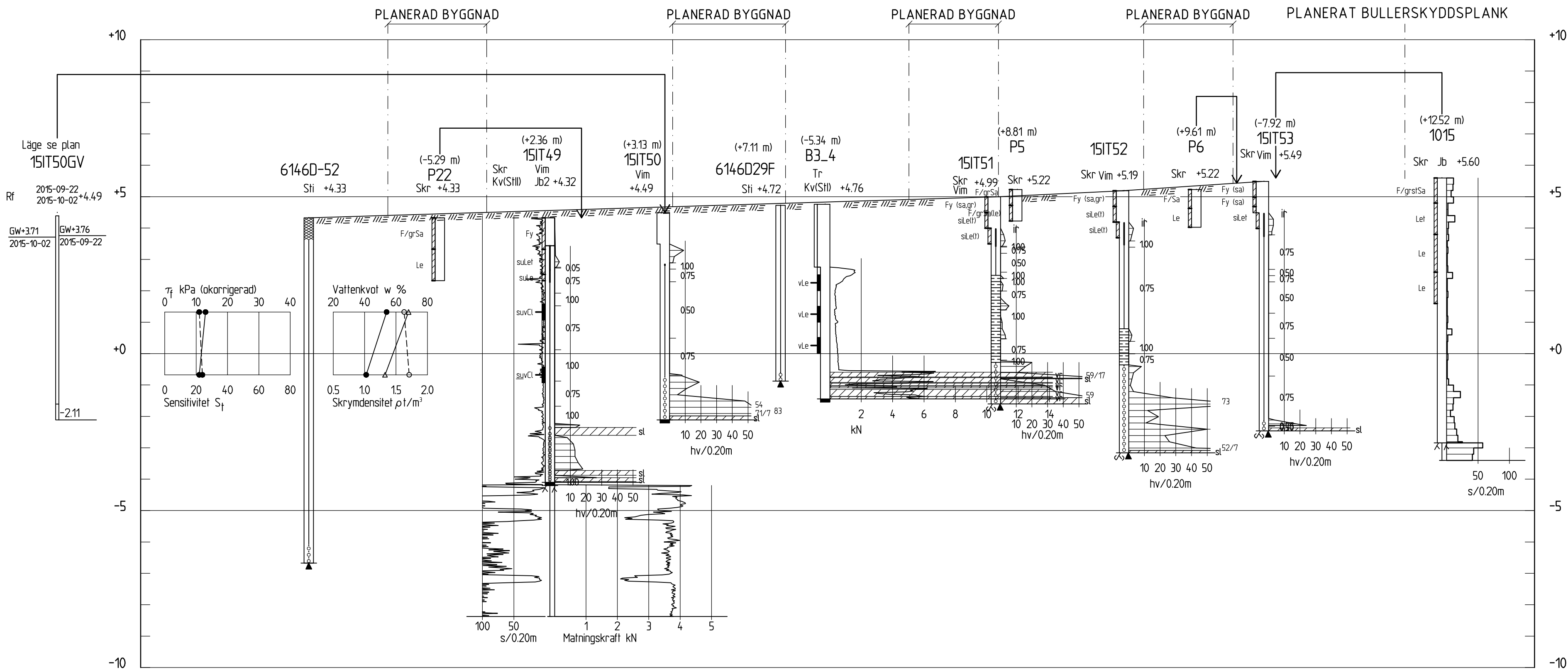
SE RITNING 4384:PL01

UNDERLAG

MARKYTAN GENERERAD SOM RÄTA LINJER  
MELLAN UTVALDA AVVÄGDA BORRHÅL.

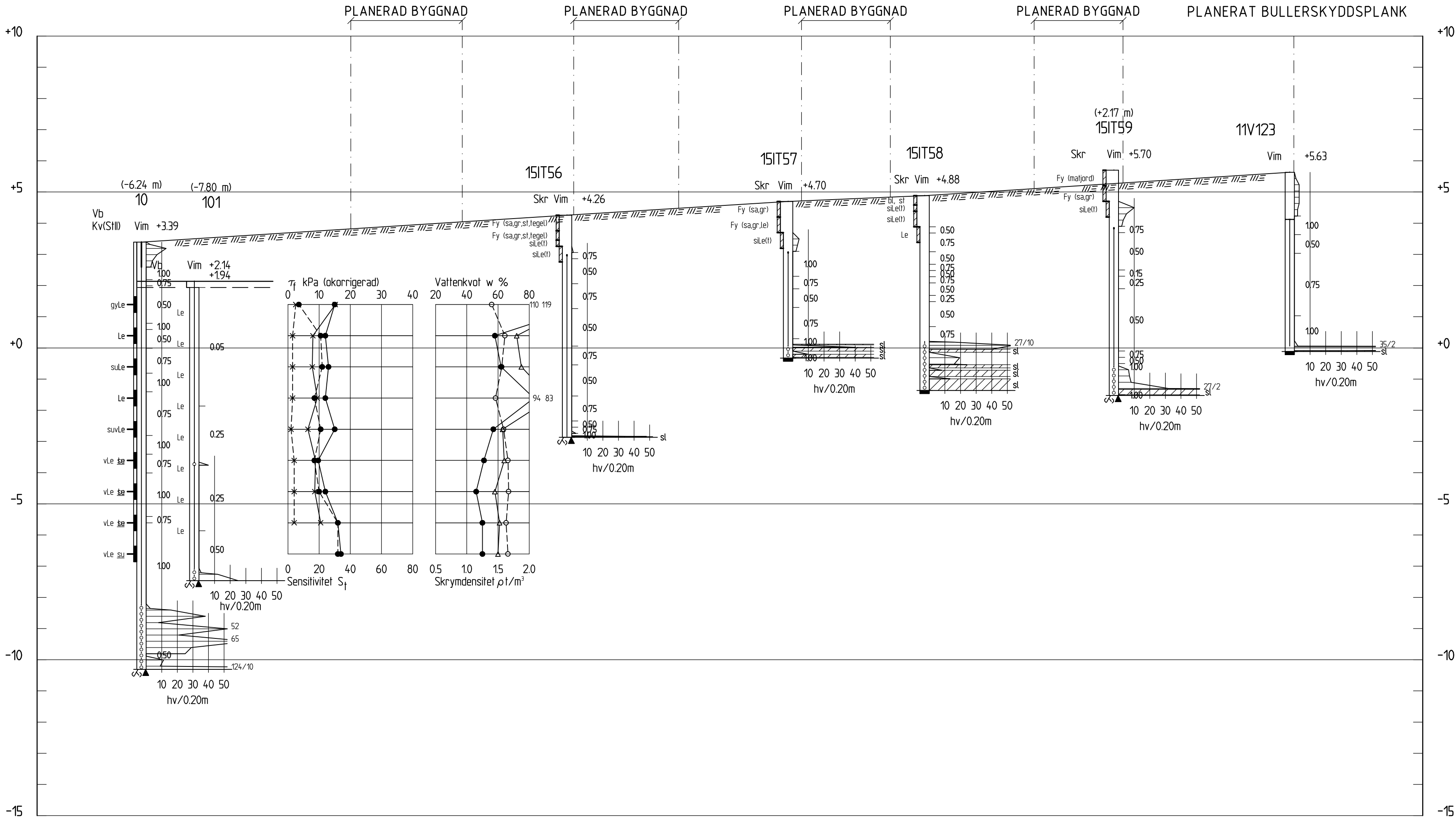
TILLHÖRANDE RITNING

4384:PL01 PLAN, GEOTEKNISK  
UNDERSÖKNING



SEKTION F-F

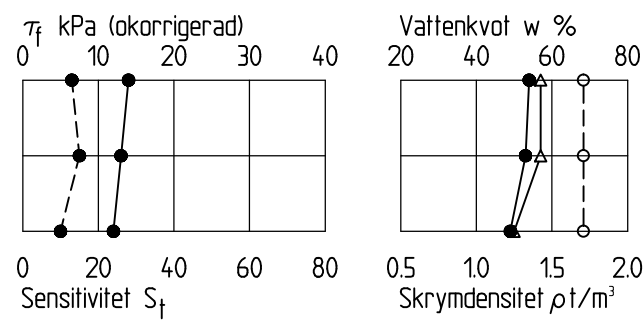
H 1: 100 L 1: 400



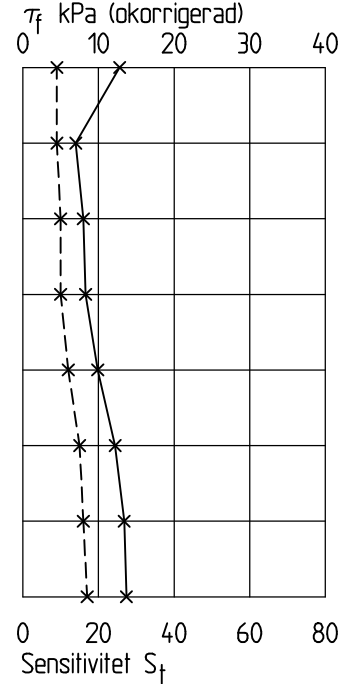
SEKTION G-G

H 1: 100 L 1: 400

LABBDATA TILLHÖRANDE B3\_4



LABBDATA TILLHÖRANDE 101



BET	ANT	ÄNDRINGEN AVSER	SIGN	DATUM
BROMSTENSSTADEN				
iterio				
Östgötagatan 12, 116 25 Stockholm Tel: 010-410 363 00				
UPPDRAG NR 4384	RITAD AV O AAGAH	HANDLÄGGARE A BERGSTRÖM		
DATUM 2015-10-07	ANSVARIG / GRANSKARE J WAGENIUS			
GUNHILD 5 OCH GUSTAV 1 SPÅNGA GEOTEKNISK UNDERSÖKNING SEKTION F-F OCH G-G				
SKALA H 1:100 L 1:400	NUMMER 4384:SE05		I BET	