

## Bilaga H, Sakägarförteckning



Sakägare med avseende på vattenverksamhet. Nedanstående fastigheter är inom påverkansområde, information om eventuell energibrunn och känslig grundläggning framgår i högra kolumnen.

Mer information kring påverkansområde och grundläggning återfinns i Bilaga G PM Hydrogeologi.

Fastighetsbeteckning	Energibrunn (x), Känslig Grundläggning (*)
BRÄDGÅRDEN 10	
BRÄDGÅRDEN 9	x
BRÄNSLESTATIONEN 1	
BUKTEN 1	x
BÖLJAN 1	
BÖLJAN 2	
BÖLJAN 3	
BÖLJAN 4	
FARVATTNET 1	
FORSEN 1	
FORSEN 2	
GRUNDET 2	
HALVÖN 1	
HAMMARBYHÖJDEN 1:1	
HOVINGSBERG 3	
HOVINGSBERG 4	x
INNANHAVET 1	
INNANHAVET 2	x
KLABBEN 2	
KLABBEN 3	
KLABBEN 4	
KLABBEN 5	
LAGUNEN 1	
LUGNVATTNET 1	x
MÄLTAREN 1	x
MÄLTAREN 3	
NORET 1	
RENINGSVERKET 1	
SELET 1	
SICKLAÖN 260:6	
SICKLAÖN 346:1	
SICKLAÖN 353:1	
SICKLAÖN 353:10	
SICKLAÖN 353:11	
SICKLAÖN 353:12	
SICKLAÖN 353:13	
SICKLAÖN 353:14	
SICKLAÖN 353:15	
SICKLAÖN 353:16	
SICKLAÖN 353:17	
SICKLAÖN 353:18	
SICKLAÖN 353:19	

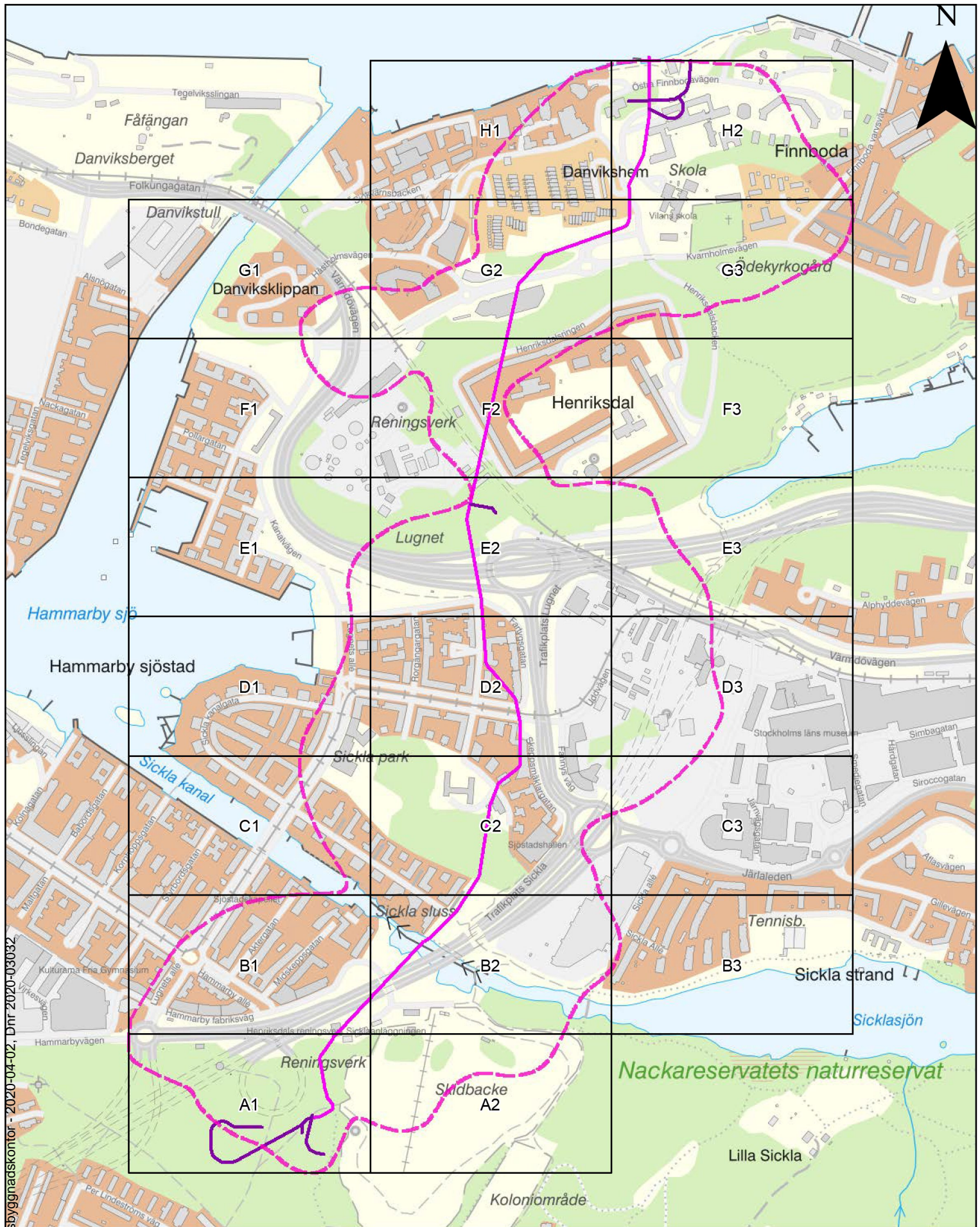
Fastighetsbeteckning	Energibrunn (x), Känslig Grundläggning (*)
BRÄDGÅRDEN 10	
BRÄDGÅRDEN 9	x
SICKLAÖN 353:2	
SICKLAÖN 353:20	
SICKLAÖN 353:21	
SICKLAÖN 353:22	
SICKLAÖN 353:23	
SICKLAÖN 353:24	
SICKLAÖN 353:25	
SICKLAÖN 353:26	
SICKLAÖN 353:27	
SICKLAÖN 353:28	
SICKLAÖN 353:29	
SICKLAÖN 353:3	
SICKLAÖN 353:30	
SICKLAÖN 353:31	
SICKLAÖN 353:32	
SICKLAÖN 353:33	
SICKLAÖN 353:34	
SICKLAÖN 353:35	
SICKLAÖN 353:36	
SICKLAÖN 353:37	
SICKLAÖN 353:38	
SICKLAÖN 353:39	
SICKLAÖN 353:4	
SICKLAÖN 353:40	
SICKLAÖN 353:41	
SICKLAÖN 353:42	
SICKLAÖN 353:43	
SICKLAÖN 353:44	
SICKLAÖN 353:45	
SICKLAÖN 353:46	
SICKLAÖN 353:47	
SICKLAÖN 353:48	
SICKLAÖN 353:49	
SICKLAÖN 353:5	
SICKLAÖN 353:50	
SICKLAÖN 353:51	
SICKLAÖN 353:52	
SICKLAÖN 353:53	
SICKLAÖN 353:54	
SICKLAÖN 353:55	
SICKLAÖN 353:56	
SICKLAÖN 353:57	
SICKLAÖN 353:58	
SICKLAÖN 353:59	
SICKLAÖN 353:6	
SICKLAÖN 353:60	
SICKLAÖN 353:61	
SICKLAÖN 353:62	
SICKLAÖN 353:63	

Fastighetsbeteckning	Energibrunn (x), Känslig Grundläggning (*)
BRÄDGÅRDEN 10	
BRÄDGÅRDEN 9	x
SICKLAÖN 353:64	
SICKLAÖN 353:65	
SICKLAÖN 353:66	
SICKLAÖN 353:67	
SICKLAÖN 353:68	
SICKLAÖN 353:69	
SICKLAÖN 353:7	
SICKLAÖN 353:70	
SICKLAÖN 353:71	
SICKLAÖN 353:72	
SICKLAÖN 353:73	
SICKLAÖN 353:74	
SICKLAÖN 353:75	
SICKLAÖN 353:76	
SICKLAÖN 353:77	
SICKLAÖN 353:78	
SICKLAÖN 353:79	
SICKLAÖN 353:8	
SICKLAÖN 353:80	
SICKLAÖN 353:81	
SICKLAÖN 353:82	
SICKLAÖN 353:83	
SICKLAÖN 353:9	
SICKLAÖN 358:1	
SICKLAÖN 363:2	
SICKLAÖN 363:3	
SICKLAÖN 37:10	x
SICKLAÖN 37:11	x
SICKLAÖN 37:11>2	
SICKLAÖN 37:11>3	
SICKLAÖN 37:11>4	
SICKLAÖN 37:11>5	
SICKLAÖN 37:11>6	
SICKLAÖN 37:11>7	
SICKLAÖN 37:13	
SICKLAÖN 37:17	
SICKLAÖN 37:22	*
SICKLAÖN 37:29	
SICKLAÖN 37:30	
SICKLAÖN 37:35	
SICKLAÖN 37:36	
SICKLAÖN 37:38	
SICKLAÖN 37:41	
SICKLAÖN 37:42	
SICKLAÖN 37:42>2	
SICKLAÖN 37:42>3	
SICKLAÖN 37:54	
SICKLAÖN 37:55	
SICKLAÖN 37:56	

Fastighetsbeteckning	Energibrunn (x), Känslig Grundläggning (*)
BRÄDGÅRDEN 10	
BRÄDGÅRDEN 9	x
SICKLAÖN 37:57	
SICKLAÖN 37:57>2	
SICKLAÖN 37:61	
SICKLAÖN 37:64	
SICKLAÖN 37:76	
SICKLAÖN 37:78	
SICKLAÖN 37:83	
SICKLAÖN 37:84	
SICKLAÖN 37:9	
SICKLAÖN 392:1	
SICKLAÖN 40:10	
SICKLAÖN 40:12	
SICKLAÖN 40:12>2	
SICKLAÖN 40:12>6	
SICKLAÖN 76:1	
SICKLAÖN 76:1>2	
SICKLAÖN 77:1	
SICKLAÖN 78:1	
SICKLAÖN 78:2	
SICKLAÖN 78:3	
SICKLAÖN 78:6	
SICKLAÖN 79:1	
SICKLAÖN 80:1	
SICKLAÖN 80:1>2	
SICKLAÖN 80:1>3	
SICKLAÖN 80:2	
SICKLAÖN 80:3	
SICKLAÖN 82:1	
SICKLAÖN 82:3	
SICKLAÖN 83:1	
SICKLAÖN 83:26	
SICKLAÖN 83:27	
SICKLAÖN 83:29	
SICKLAÖN 83:3	
SICKLAÖN 83:3>3	
SICKLAÖN 83:32	
SICKLAÖN 83:32>2	x
SICKLAÖN 83:33	
SICKLAÖN 83:35	
SICKLAÖN 83:9	
SICKLAÖN S:71	
SJÖKROGEN 1	
SJÖN 1	
SLAMSTATIONEN 1	
SNICKERIET 1	
SUNDET 1	
SUNDET 2	
SVALLVÅGEN 1	
SVALLVÅGEN 2	



Fastighetsbeteckning	Energibrunn (x), Känslig Grundläggning (*)
BRÄDGÅRDEN 10	
BRÄDGÅRDEN 9	x
SÖDRA HAMMARBYHAMNEN 1:14	
SÖDRA HAMMARBYHAMNEN 1:3	
SÖDRA HAMMARBYHAMNEN 1:37	
SÖDRA HAMMARBYHAMNEN 2:7	
TIDVATTNET 1	
TJÄRNEN 1	
TORKHUSET 1	
TORKHUSET 1>2	
TORKHUSET 4	
TORKHUSET 5	
TORKHUSET 5>2	
TRÄSLÖJDEN 1	
TRÄSLÖJDEN 2	
TRÄSLÖJDEN 2>2	
TRÄSLÖJDEN 3	
TRÄSLÖJDEN 4	
VATTENBRYNET 1	
VIKEN 1	x
VÅGDALEN 1	x
VÅGDALEN 2	
VÅGDALEN 3	
VÅGSKVALPET 1	
VÅGSKVALPET 2	
VÅGSKVALPET 3	
VÅGSKVALPET 4	
ÄLVEN 1	



## Teckenförklaring

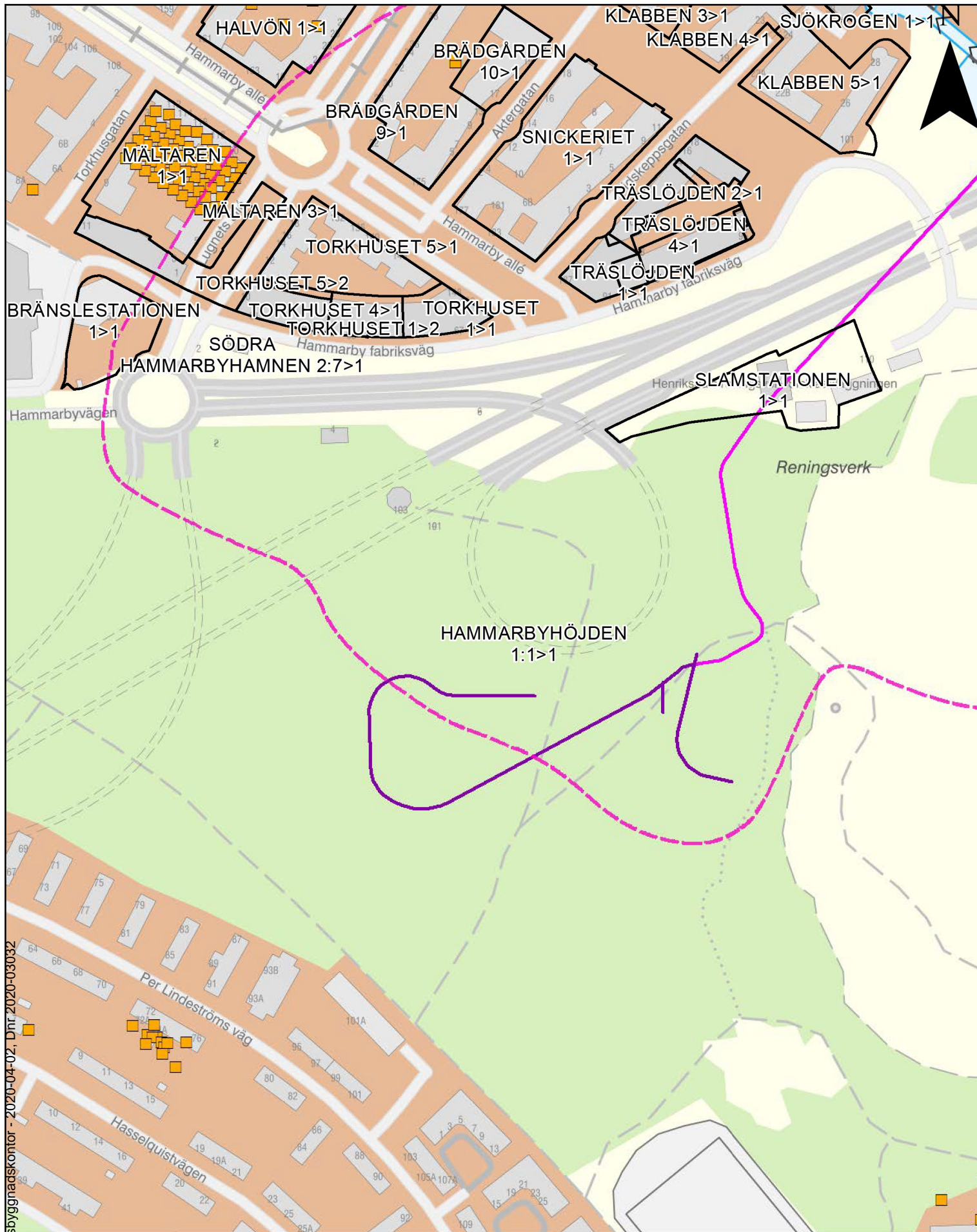
- Påverkansområde
- Huvudtunnel
- Arbetstunnel

0 130 260 520 Meters

## Bilaga H - Sakägarförteckning

© Geodatasamverkan, Lantmäteriet





## Teckenförklaring

— Påverkansområde

— Huvudtunnel

— Arbetstunnel

■ Energibrunn

■ Sättningkänslig grundläggning

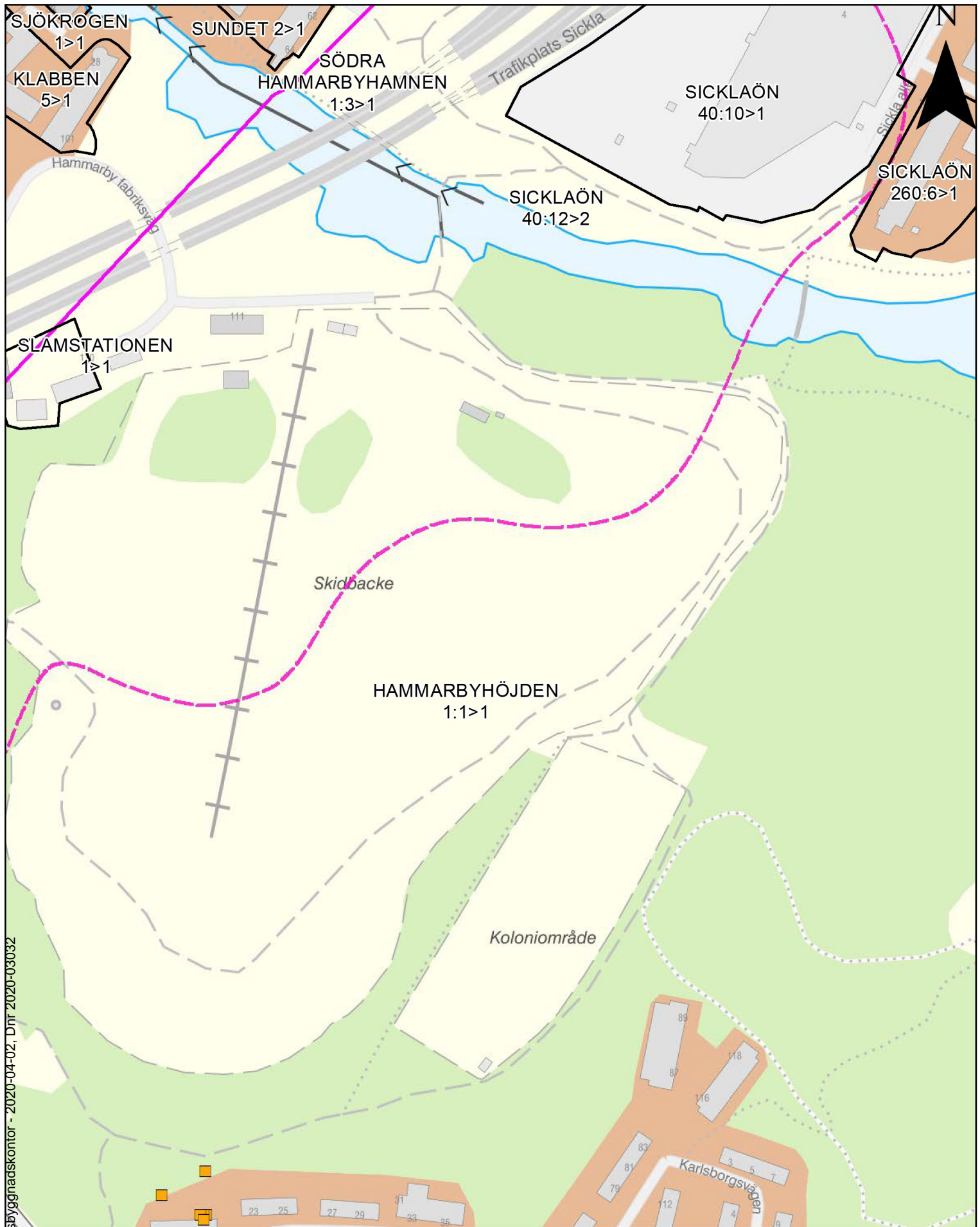
□ Sakägare

0 40 80 160 Meters

A1

© Geodatasamverkan, Lantmäteriet





Inkom till Stockholms stadsbyggnadskontor - 2020-04-02, Dnr 2020-03032

## Teckenförklaring

- Påverkansområde
- Huvudtunnel
- Arbetstunnel

■ Energibrunn

■ Sättningkänslig grundläggning

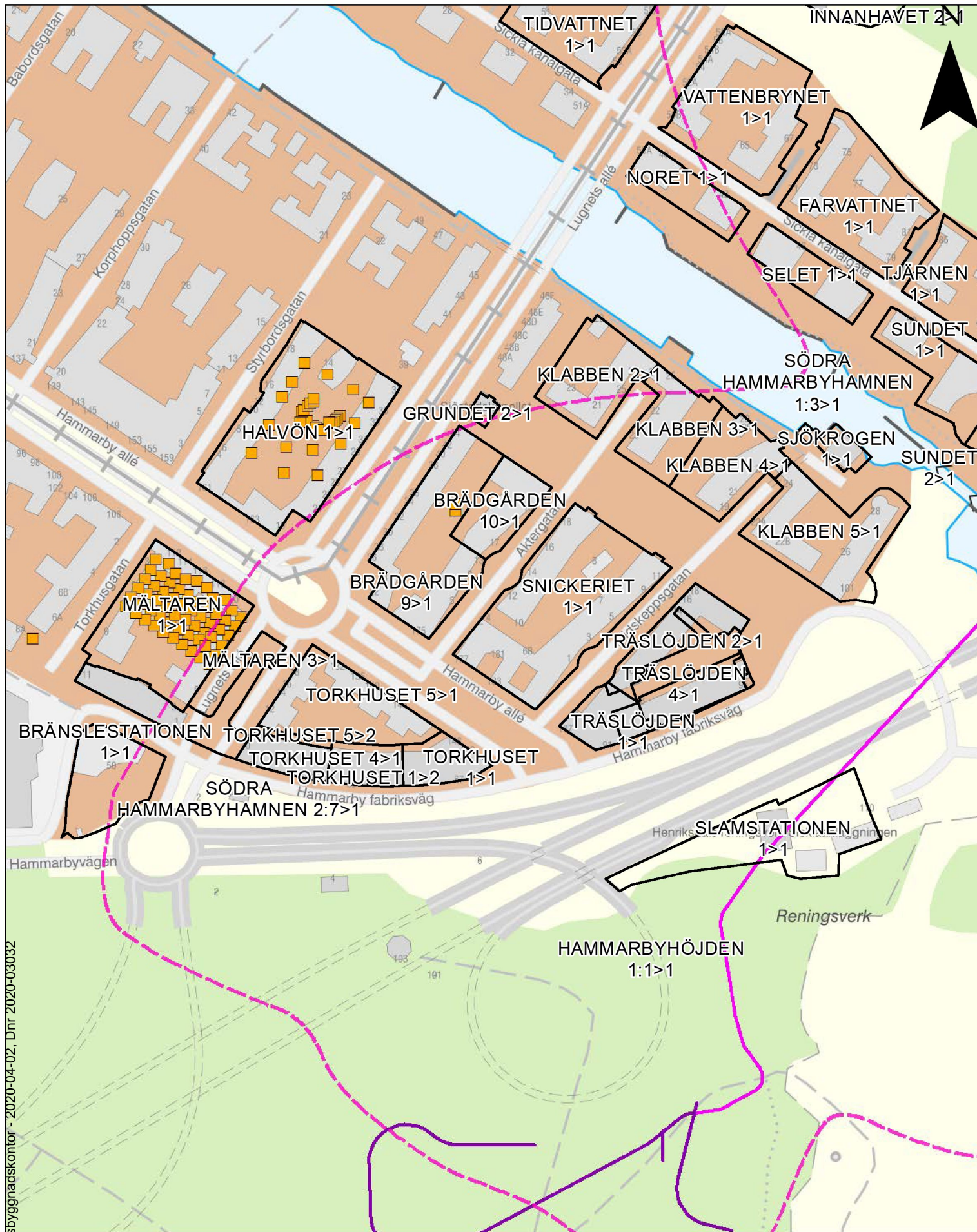
  Sakägare

0 40 80 160 Meters

**A2**

© Geodatasamverkan, Lantmäteriet





## Teckenförklaring

— Påverkansområde

— Huvudtunnel

— Arbetstunnel

■ Energibrunn

■ Sättningskänslig grundläggning

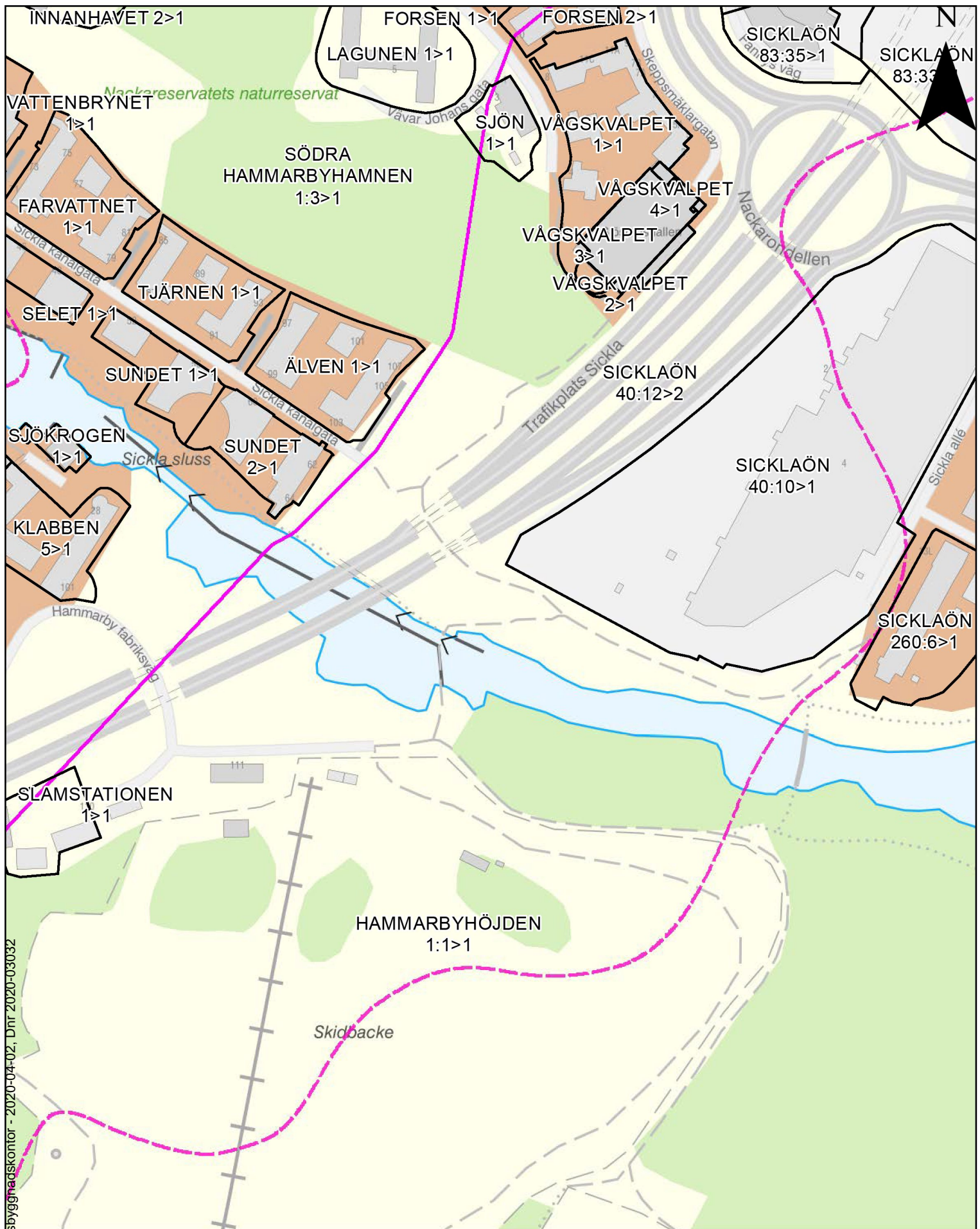
□ Sakägare

0 40 80 160 Meters

**B1**

© Geodatasamverkan, Lantmäteriet





## Teckenförklaring

- Påverkansområde
- Huvudtunnel
- Arbetstunnel

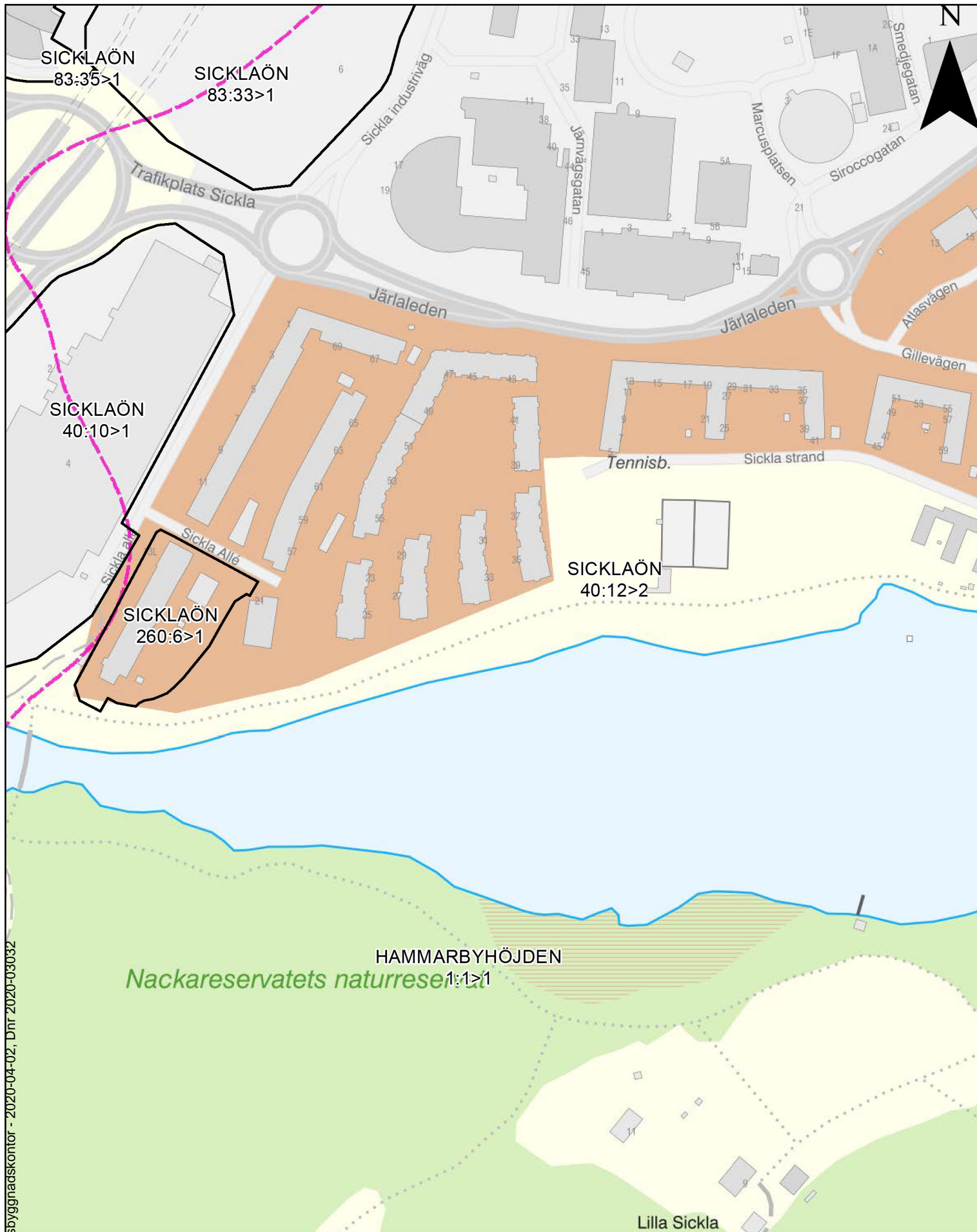
- Energibrunn
- Sättningkänslig grundläggning
- Sakägare

0 40 80 160 Meters

**B2**

© Geodatasamverkan, Lantmäteriet





## Teckenförklaring

- Påverkansområde
- Huvudtunnel
- Arbetstunnel

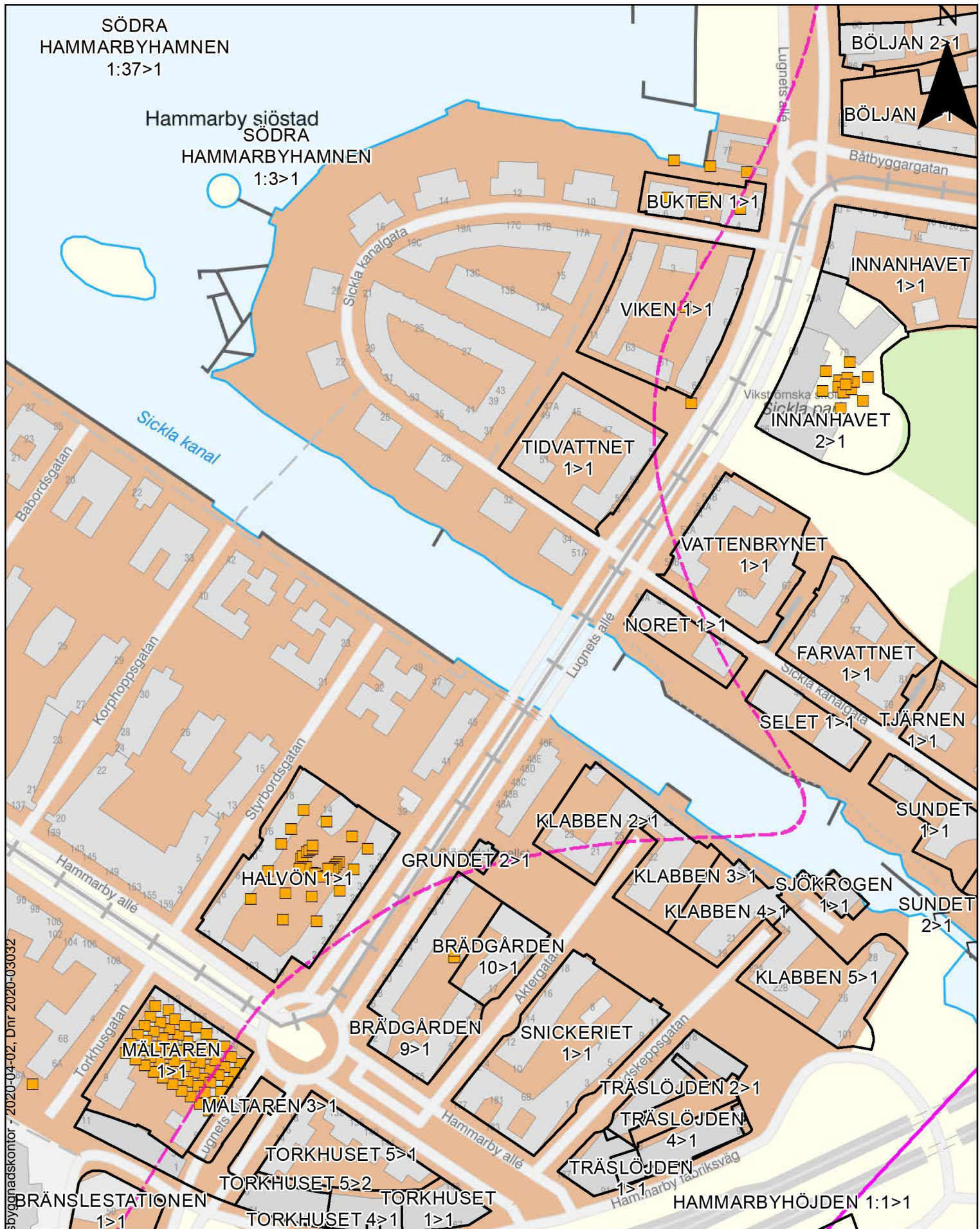
- Energibrunn
- Sättningskänslig grundläggning
- Sakägare

0 40 80 160 Meters

**B3**

© Geodatasamverkan, Lantmäteriet





## Teckenförklaring

- Påverkansområde
- Huvudtunnel
- Arbetstunnel

■ Energibrunn

■ Sättningskänslig grundläggning

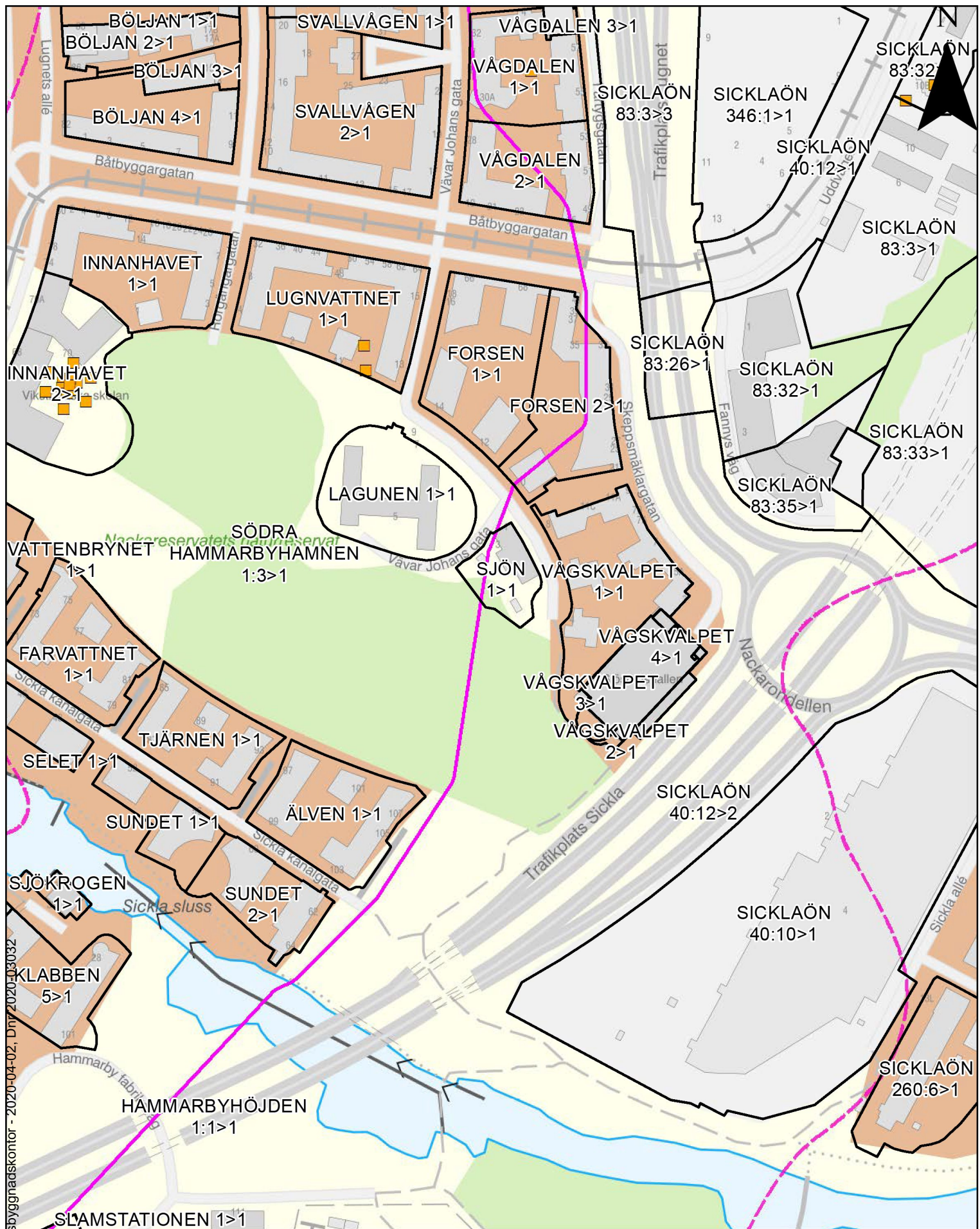
□ Sakägare

0 40 80 160 Meters

C1

© Geodatasamverkan, Lantmäteriet





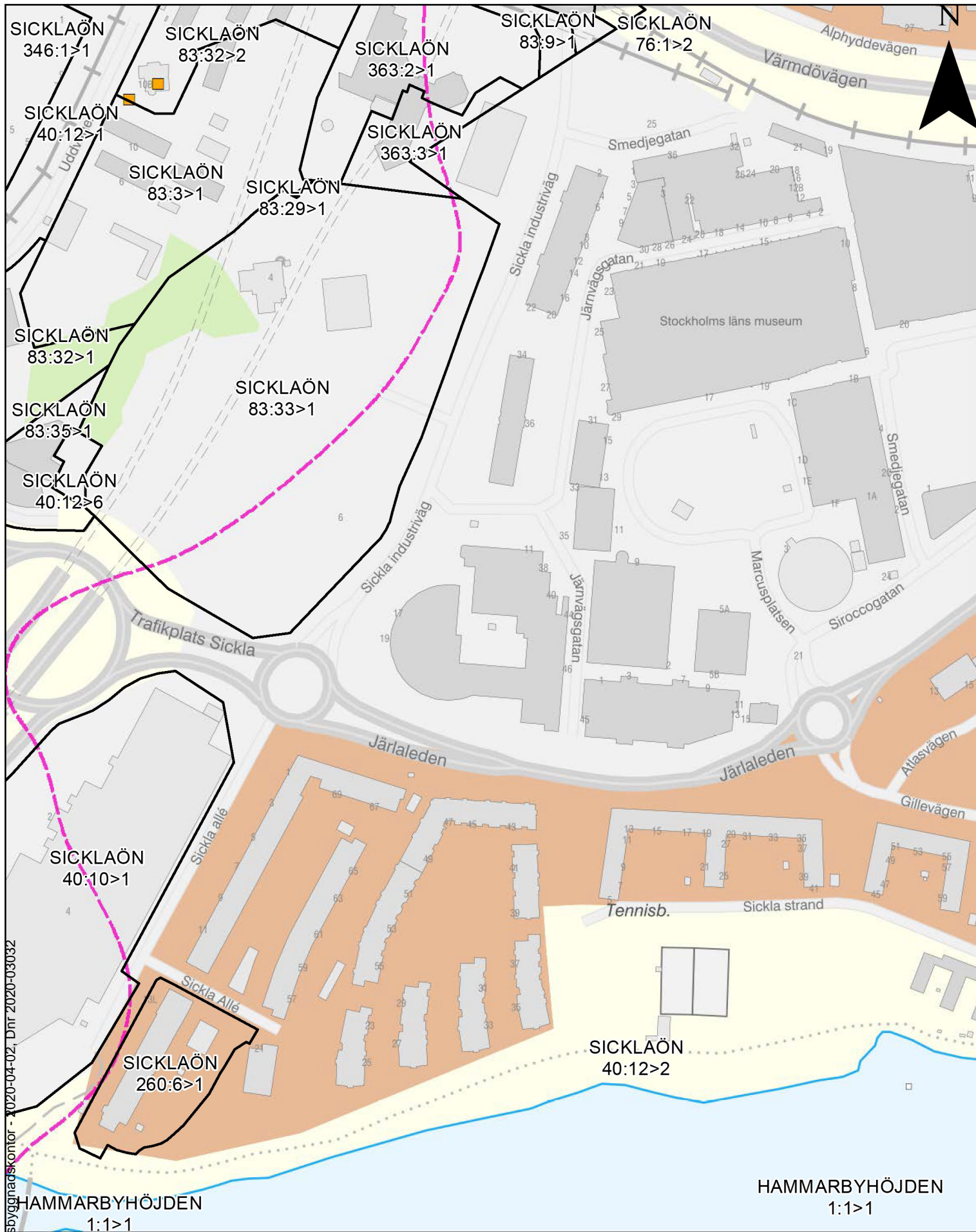
## Teckenförklaring

■ Energibrunn

A horizontal scale bar with a black background. It has white tick marks and labels at 0, 40, 80, and 160. The unit 'Meters' is written at the right end.

© Geodatasamverkan, Lantmäteriet





## Teckenförklaring

— Påverkansområde



Energibrunn

— Huvudtunnel



Sättningkänslig grundläggning

— Arbetstunnel

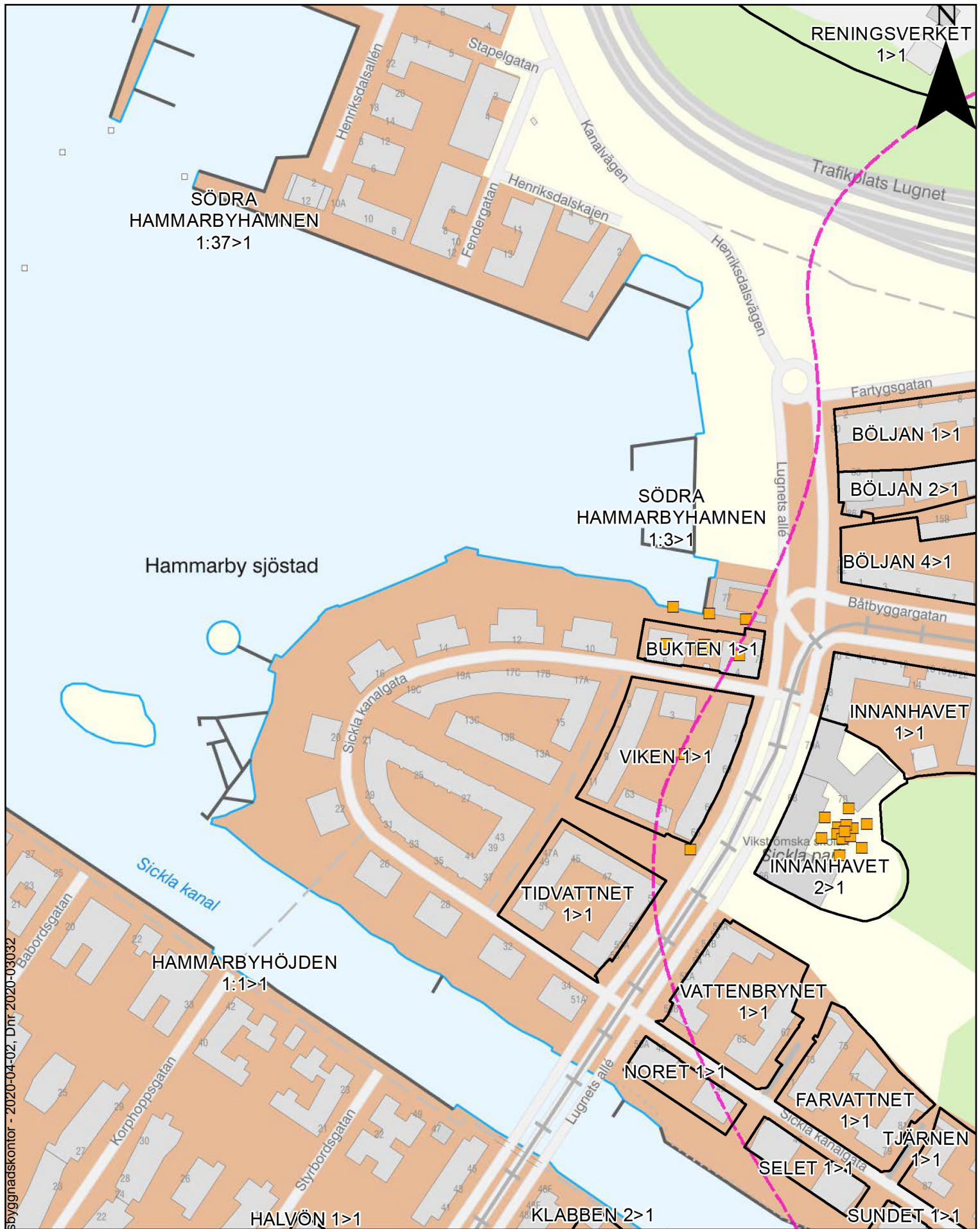


Sakägare

**C3**

© Geodatasamverkan, Lantmäteriet





## Teckenförklaring

- Påverkansområde
- Huvudtunnel
- Arbetstunnel

■ Energibrunn

■ Sättningskänslig grundläggning

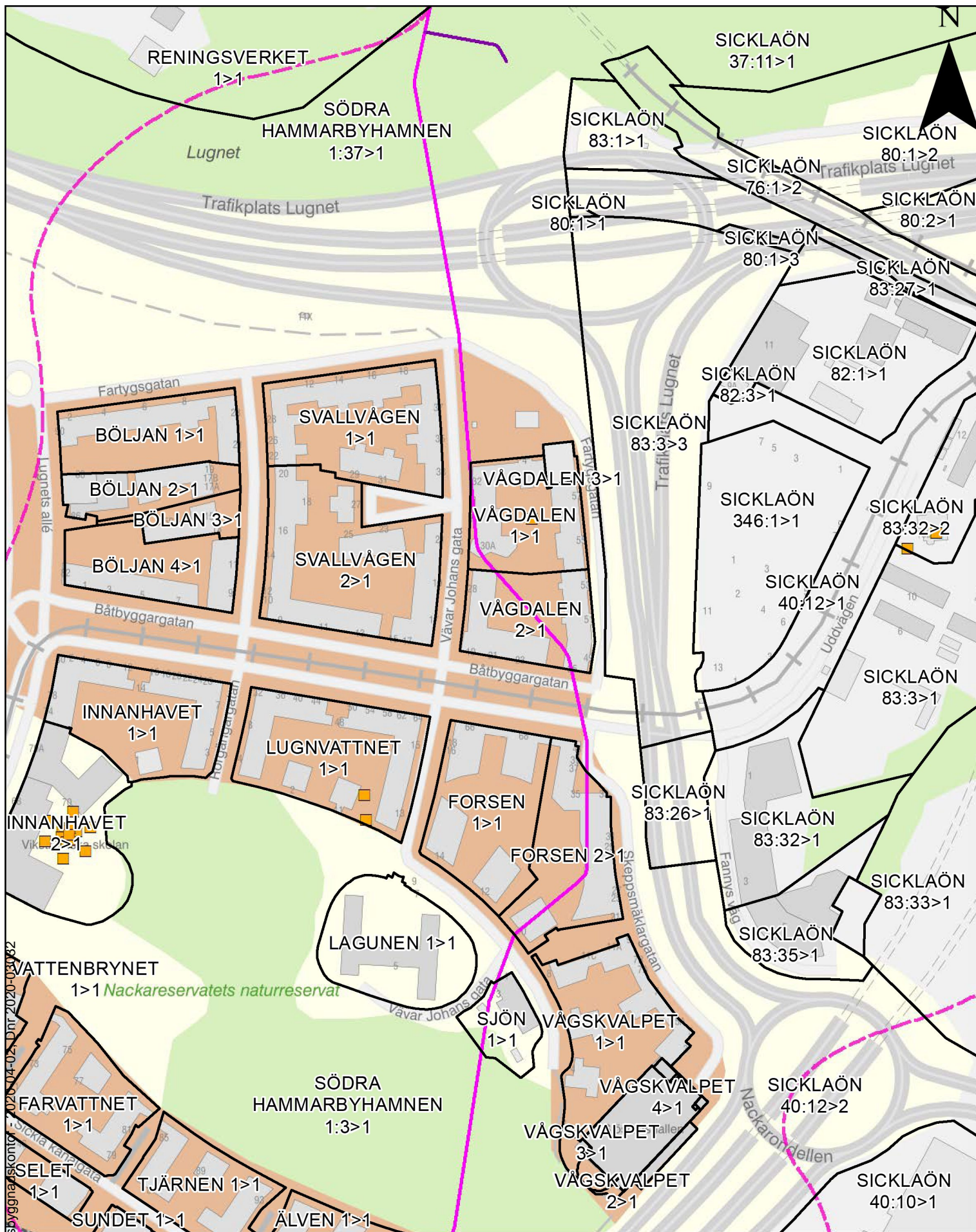
  Sakägare

0 40 80 160 Meters

**D1**

© Geodatasamverkan, Lantmäteriet





## Teckenförklaring

--- Påverkansområde

— Huvudtunnel

— Arbetstunnel

■ Energibrunn

■ Sättningkänslig grundläggning

□ Sakägare

0 40 80 160 Meters

D2

© Geodatasamverkan, Lantmäteriet









Inkom till Stockholms stadsbyggnadskontor - 2020-04-02, Dnr 2020-03032

## Teckenförklaring

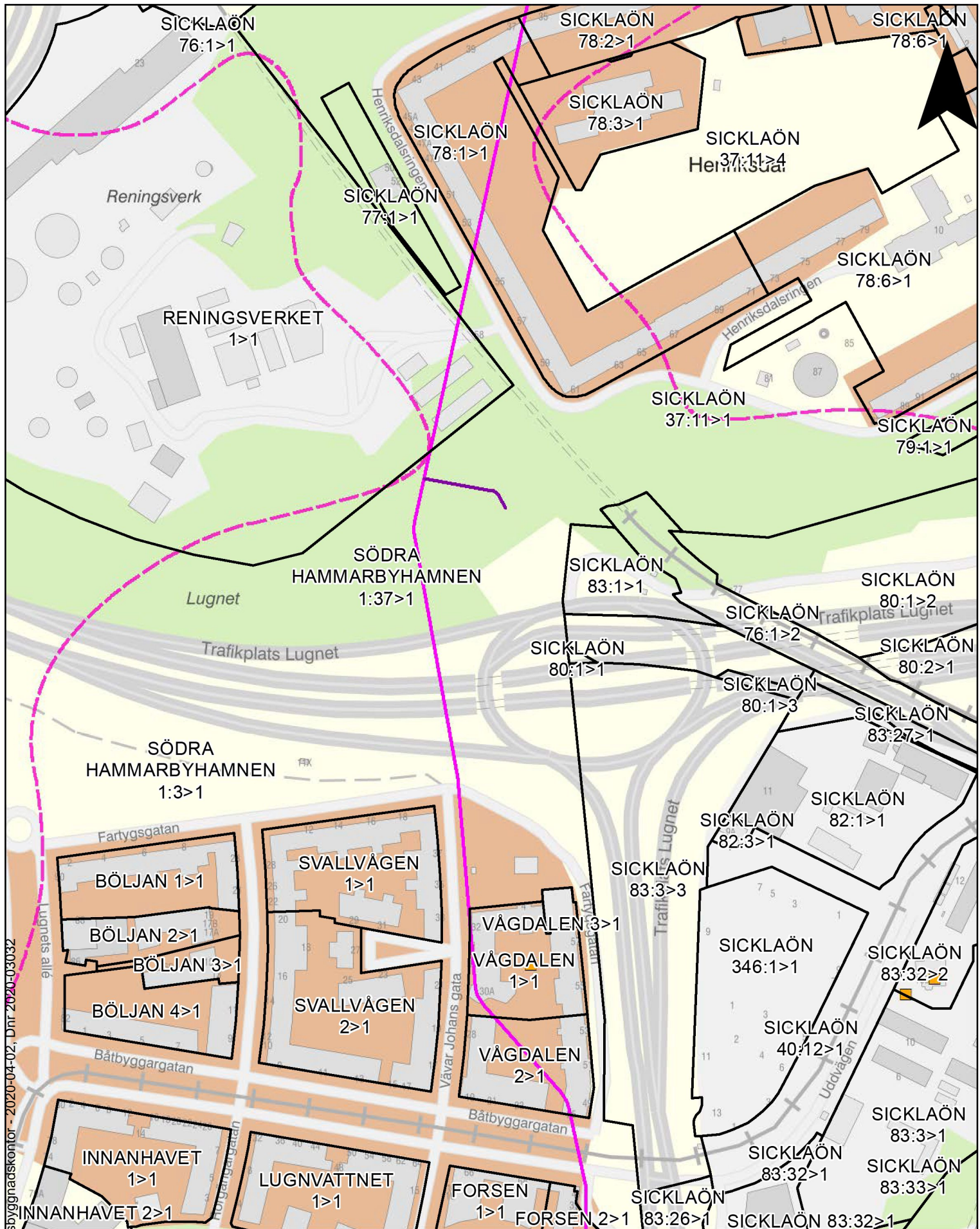
- |  |   |
|--|---|
| <span style="color: magenta;">---</span> Påverkansområde | <span style="color: orange;">■</span> Energibrunn                 |
| <span style="color: magenta;">—</span> Huvudtunnel       | <span style="color: red;">■</span> Sättningskänslig grundläggning |
| <span style="color: purple;">—</span> Arbetstunnel       | <span style="border: 1px solid black;"> </span> Sakägare          |

0 40 80 160 Meters

E1

© Geodatasamverkan, Lantmäteriet





## Teckenförklaring

--- Påverkansområde

— Huvudtunnel

— Arbetstunnel

■ Energibrunn

■ Sättningkänslig grundläggning

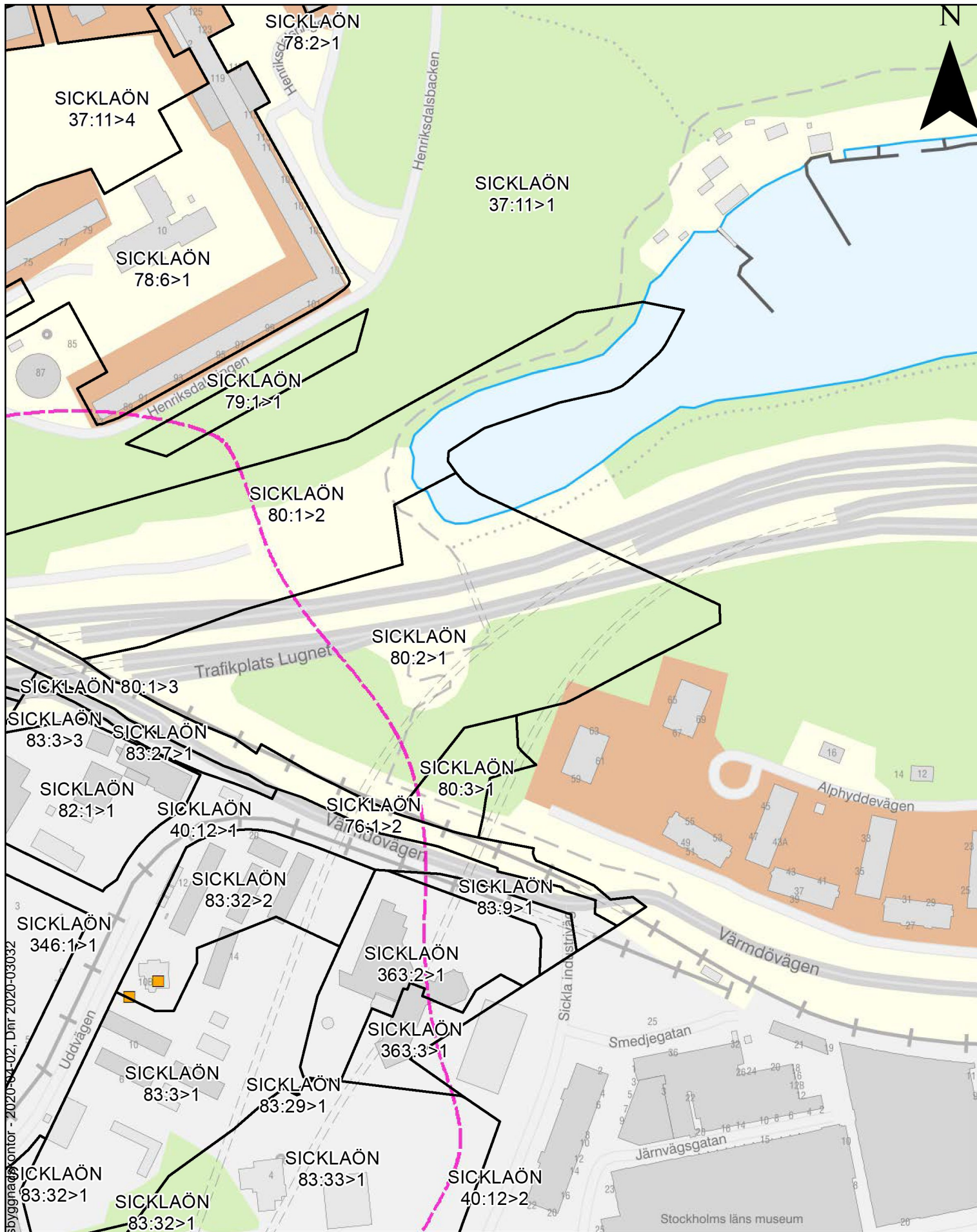
□ Sakägare

0 40 80 160 Meters

E2

© Geodatasamverkan, Lantmäteriet





## Teckenförklaring

--- Påverkansområde

■ Energibrunn

— Huvudtunnel

■ Sättningkänslig grundläggning

— Arbetstunnel

□ Sakägare

0 40 80 160 Meters

E3

© Geodatasamverkan, Lantmäteriet





## Teckenförklaring

- Påverkansområde
- Huvudtunnel
- Arbetstunnel

■ Energibrunn

■ Sättningkänslig grundläggning

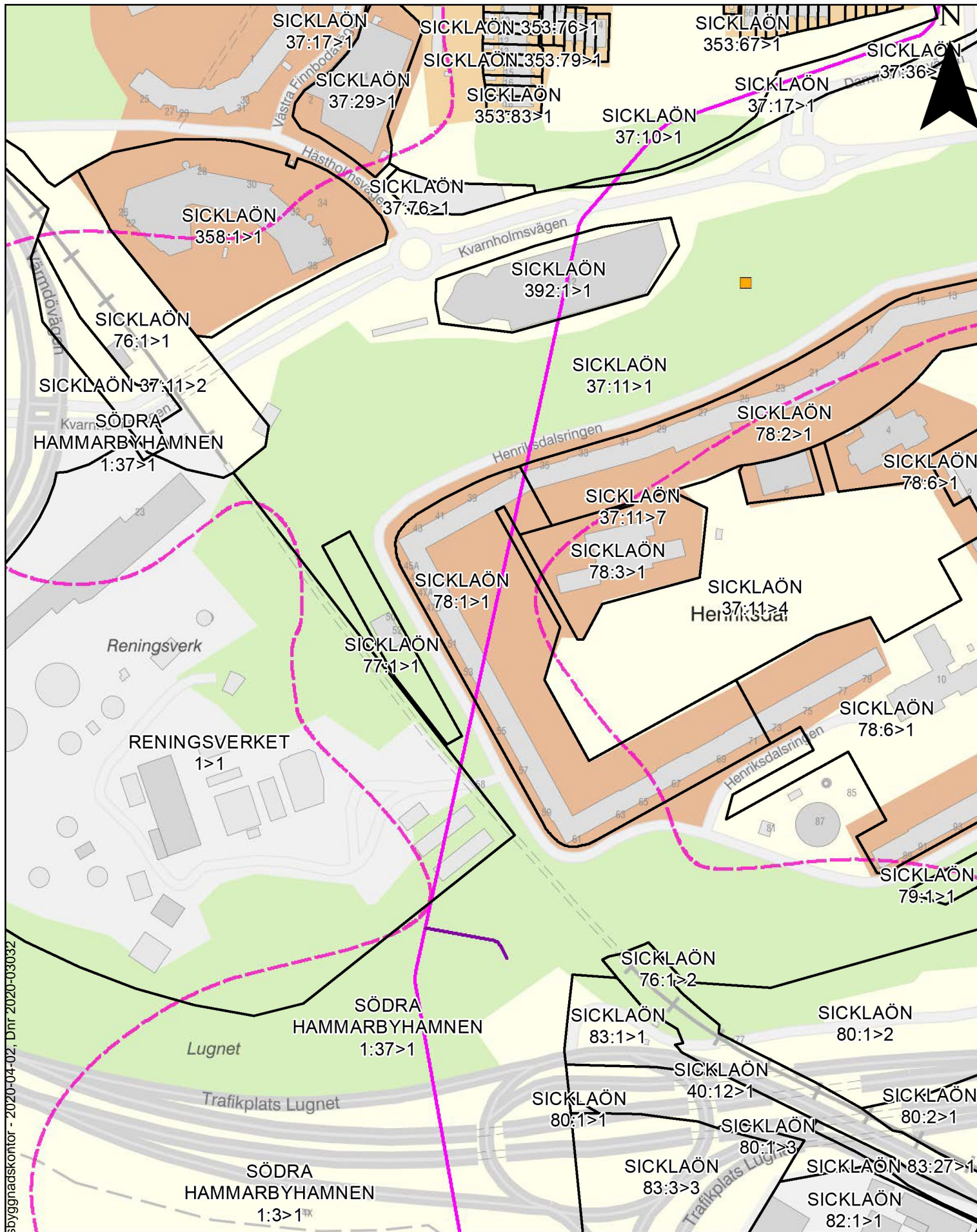
  Sakägare

0 40 80 160 Meters

**F1**

© Geodatasamverkan, Lantmäteriet





## Teckenförklaring

--- Påverkansområde

— Huvudtunnel

— Arbetstunnel

■ Energibrunn

■ Sättningkänslig grundläggning

□ Sakägare

0 40 80 160 Meters

F2

© Geodatasamverkan, Lantmäteriet





## Teckenförklaring

- Påverkansområde
- Huvudtunnel
- Arbetstunnel

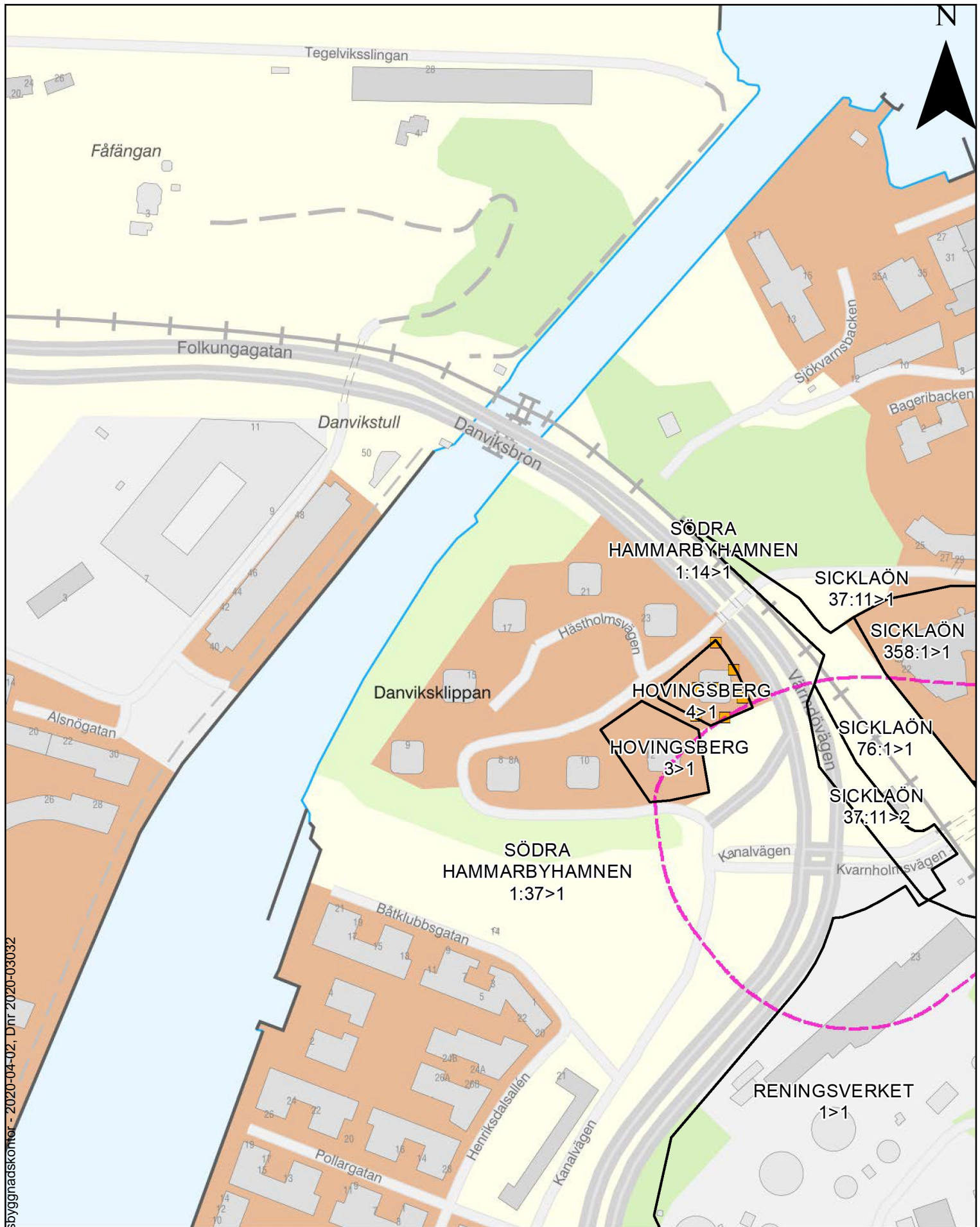
- Energibrunn
- Sättningkänslig grundläggning
- Sakägare

0 40 80 160 Meters

F3

© Geodatasamverkan, Lantmäteriet





## Teckenförklaring

- Påverkansområde
- Huvudtunnel
- Arbetstunnel

■ Energibrunn

■ Sättningkänslig grundläggning

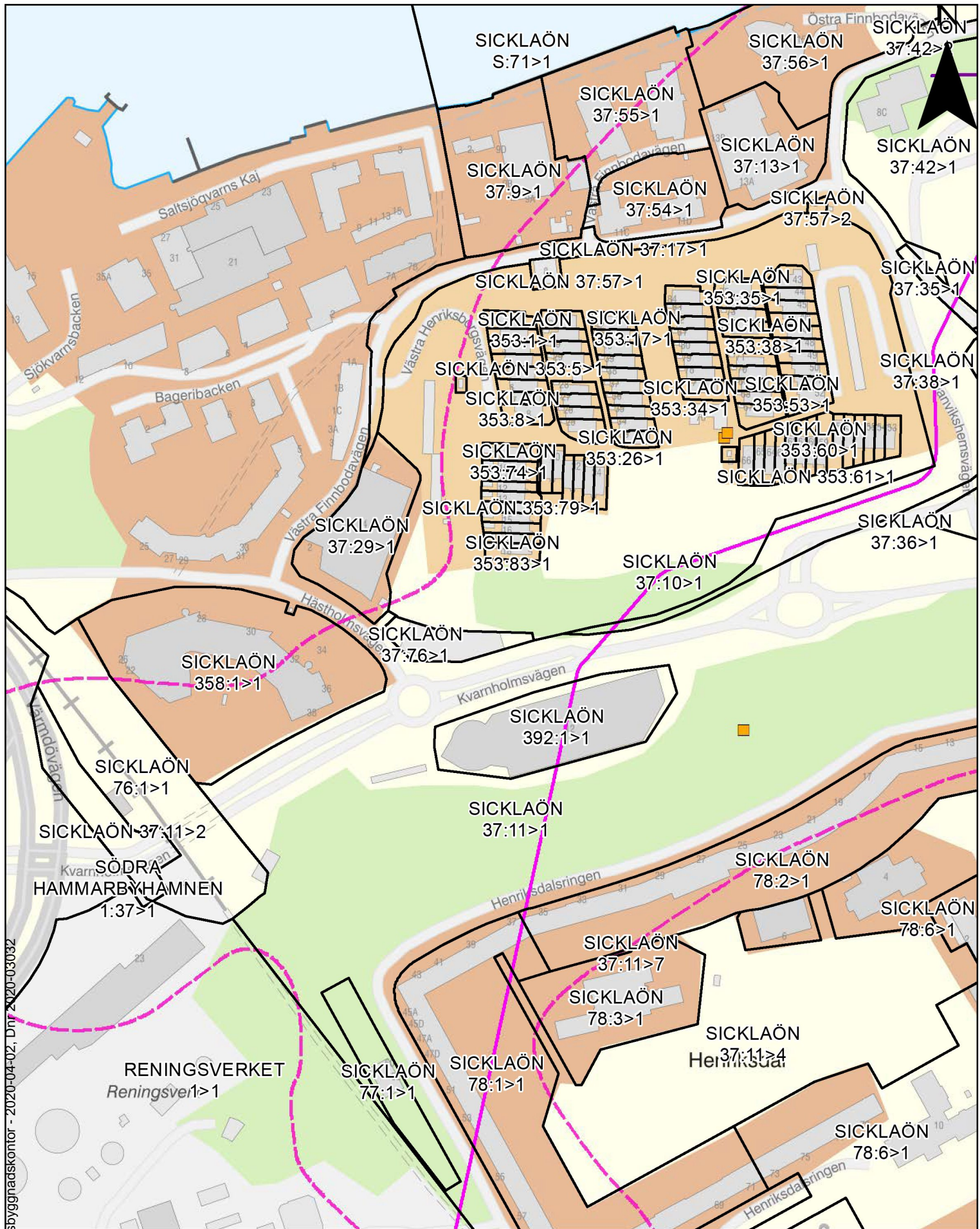
□ Sakägare

0 40 80 160 Meters

G1

© Geodatasamverkan, Lantmäteriet





## Teckenförklaring

- Påverkansområde
- Huvudtunnel
- Arbetstunnel

■ Energibrunn

■ Sättningkänslig grundläggning

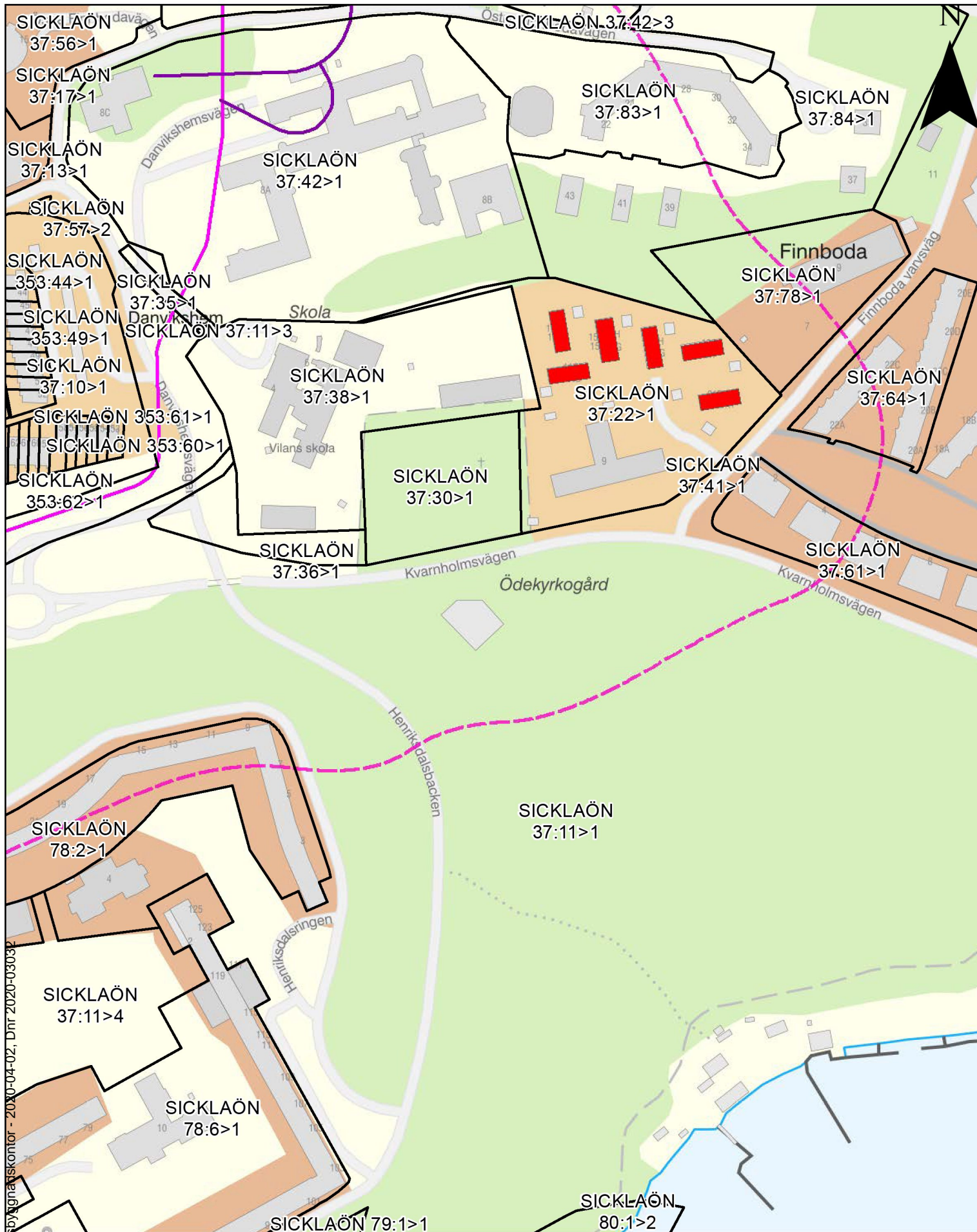
  Sakägare

0 40 80 160  
Meters

**G2**

© Geodatasamverkan, Lantmäteriet





## Teckenförklaring

- Påverkansområde
- Huvudtunnel
- Arbetstunnel

- Energibrunn
- Sättningkänslig grundläggning
- Sakägare

0 40 80 160 Meters

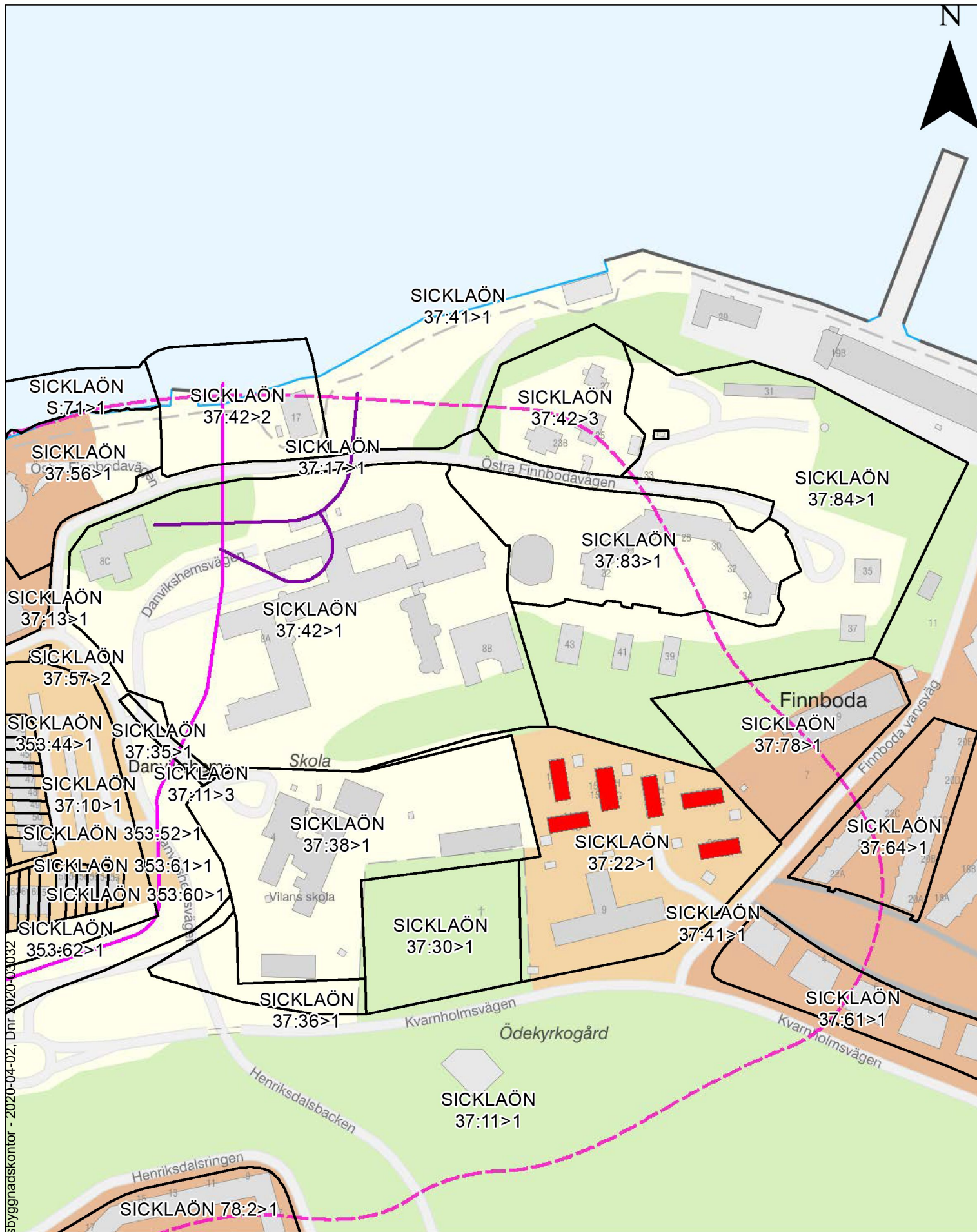
**G3**

© Geodatasamverkan, Lantmäteriet









## Teckenförklaring

--- Påverkansområde

— Huvudtunnel

— Arbetstunnel

■ Energibrunn

■ Sättningkänslig grundläggning

□ Sakägare

0 40 80 160 Meters

H2

© Geodatasamverkan, Lantmäteriet