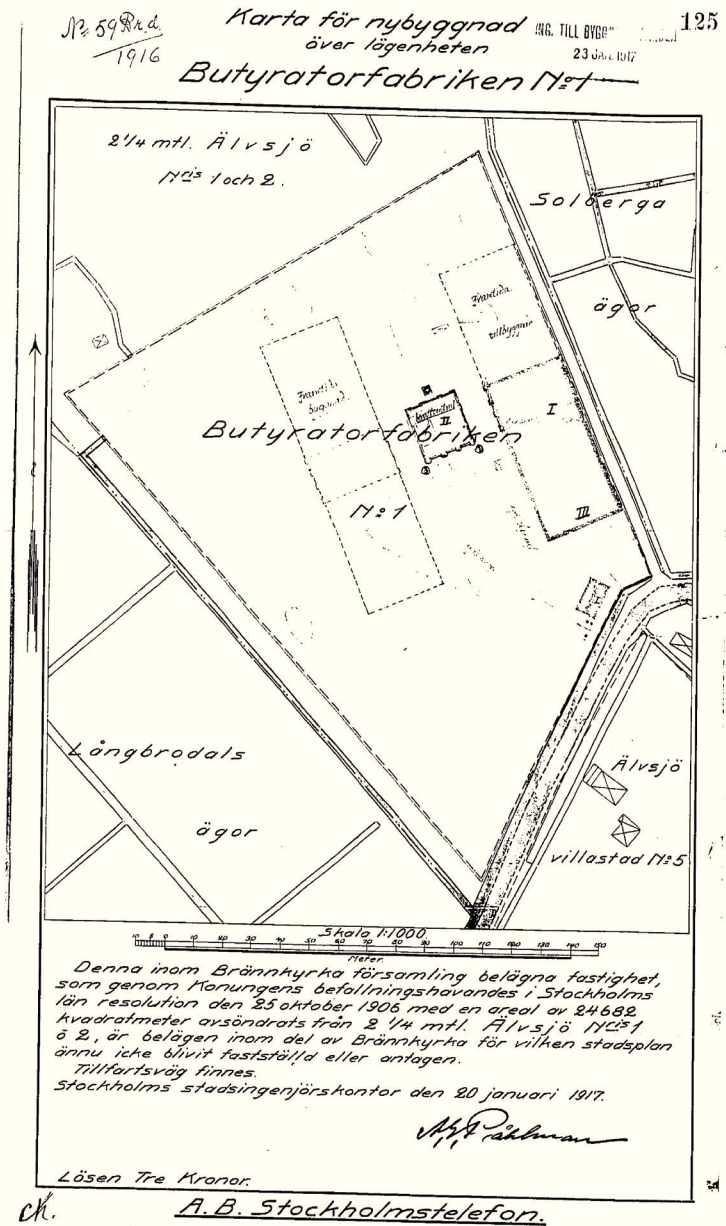
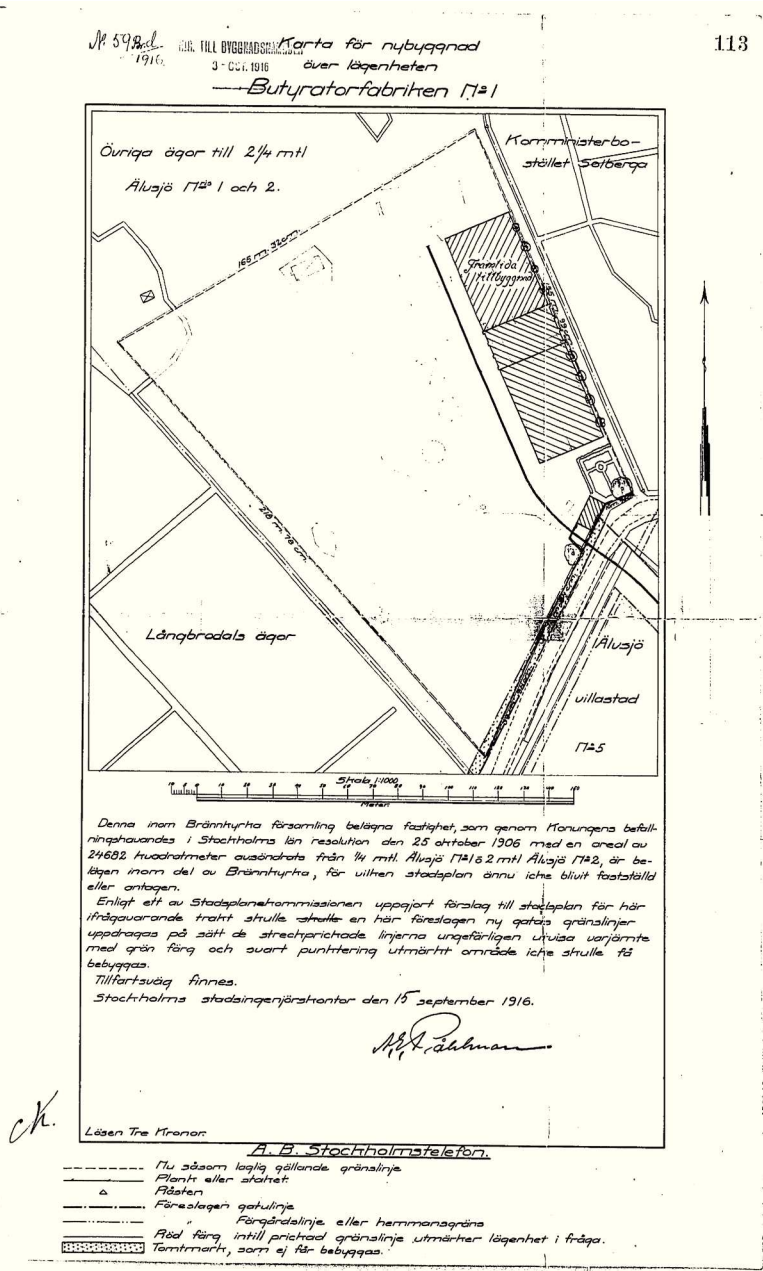
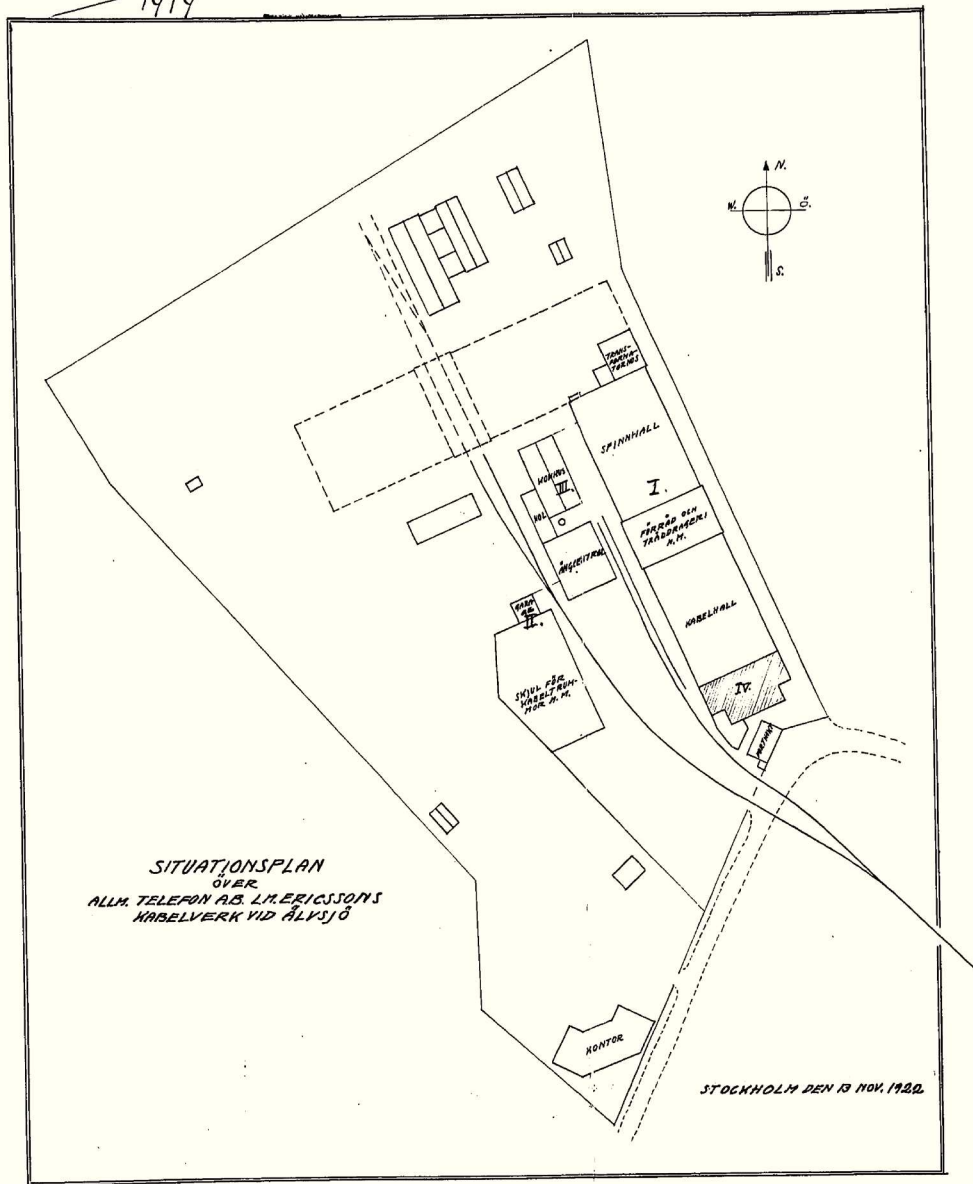


Bilaga 1, Planer Kabelverket 2, 3 och 6, Stockholm SBK



41


$$\frac{57 = 556 \text{ tra}}{1932}$$

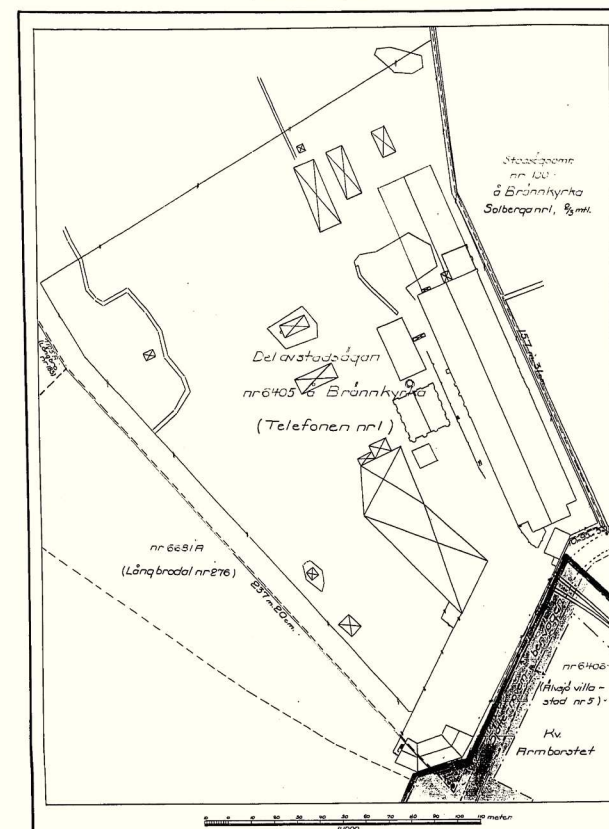
## Karta för nybyggnad

öfver del av stadsögan

nr 6405 å Brännkyrka (Telefonen nr 1)

inom stadsdelen Långbro

inom stadsdelen Langbro  
uti Brännkyrka församling av Stockholms stad

ING. TILL BYGGNADSHÄNDEN  
26 JULI 1932

Stadsdagan är belagden utom men invid stadsplanelagadel av Stockholms stad, för densamma bebyggande af alla de allmänna bestämmelser för bebyggande av ej stadsplanbelagda delar av Brännkyrka och Bromma, som där fastställdes den 8 oktober 1920. Stadsdagan nr 6405 af Brännkyrka hall i areal innehålla 6373,5 kvadrater enligt karta den 12 december 1918 och avstyckningsresolutioner den 1 febr. 1925. Tillfartsväg finnes.

Tillfortsägning finnes.

Stockholms stadsingenjörskontor den 20 dec. 1932.

*Lösen Fermentation Kronor.*

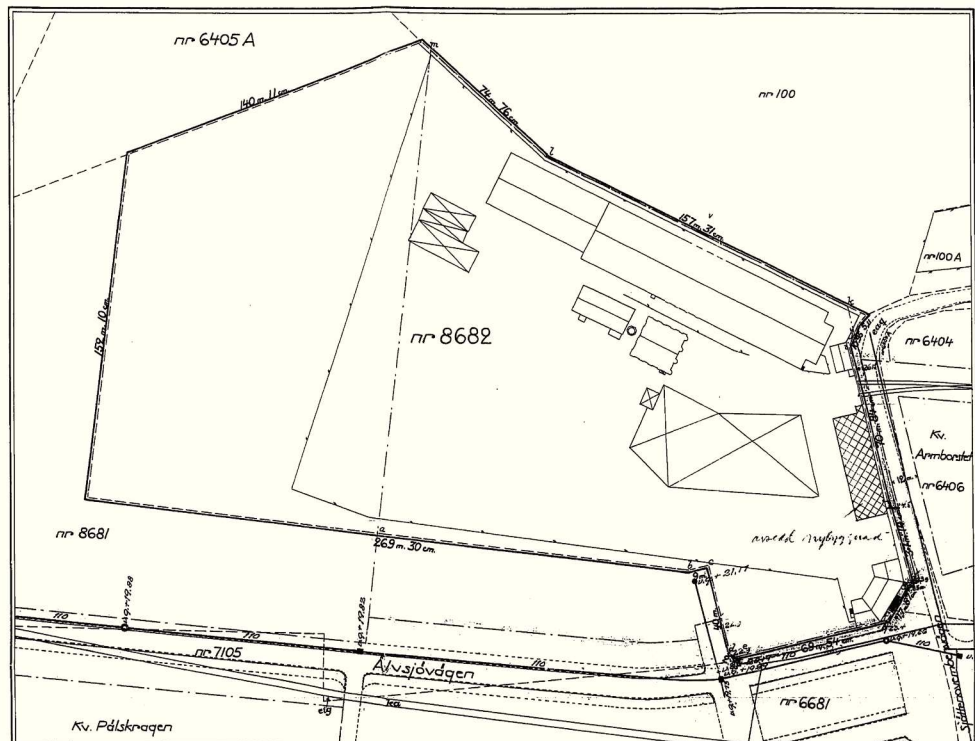
- Plank eller staket  
Nyssågen laglig gränslinje  
Röd färg infyllt sträckt gränslinje utmärker stadsågen ifråga  
Fastställd gatulinje  
Stadsplanegräns  
Utmärker gata, som helt eller delvis ej var för allmänt begränsade upplåten  
den 1 januari 1908.

Britz

nr 211 Bred  
1941

# Karta för nybyggnad öfver stadsdgen nr 8682 i Brännkyrka inom stadsdelen Älvsjö i Stockholm.

Byggnadsförbud  
för del av stadsdgen.



0-pått = tummy.

Skala 1:1000

Gränslinjen för byggnadsområdet är fastställd enligt Kungl. Maj:ts brev af den 16 december 1938.

Stadsdgen är belägen öfver men invid stadsplanlagd del af Stockholms stad; för densamma bebyggande gälla utomplansbestämmelser fastställda af Kungl. Maj:ten den 16 december 1938. Stadsdgen skall i areal innehålla 60019.8 kv.m. enligt uppgift i Stockholms fastighetsregister. Tillfartsvägar finnes. För del af stadsdgen belägen inom bokstäverna a, b, c, d, e, f, g, h, i, j, k, l, m och o gäller byggnadsförbud enligt Kungl. Maj:ts nödiga brev af den 19 augusti 1938. Stockholms stadsingenjörskontor den 24 september 1941.

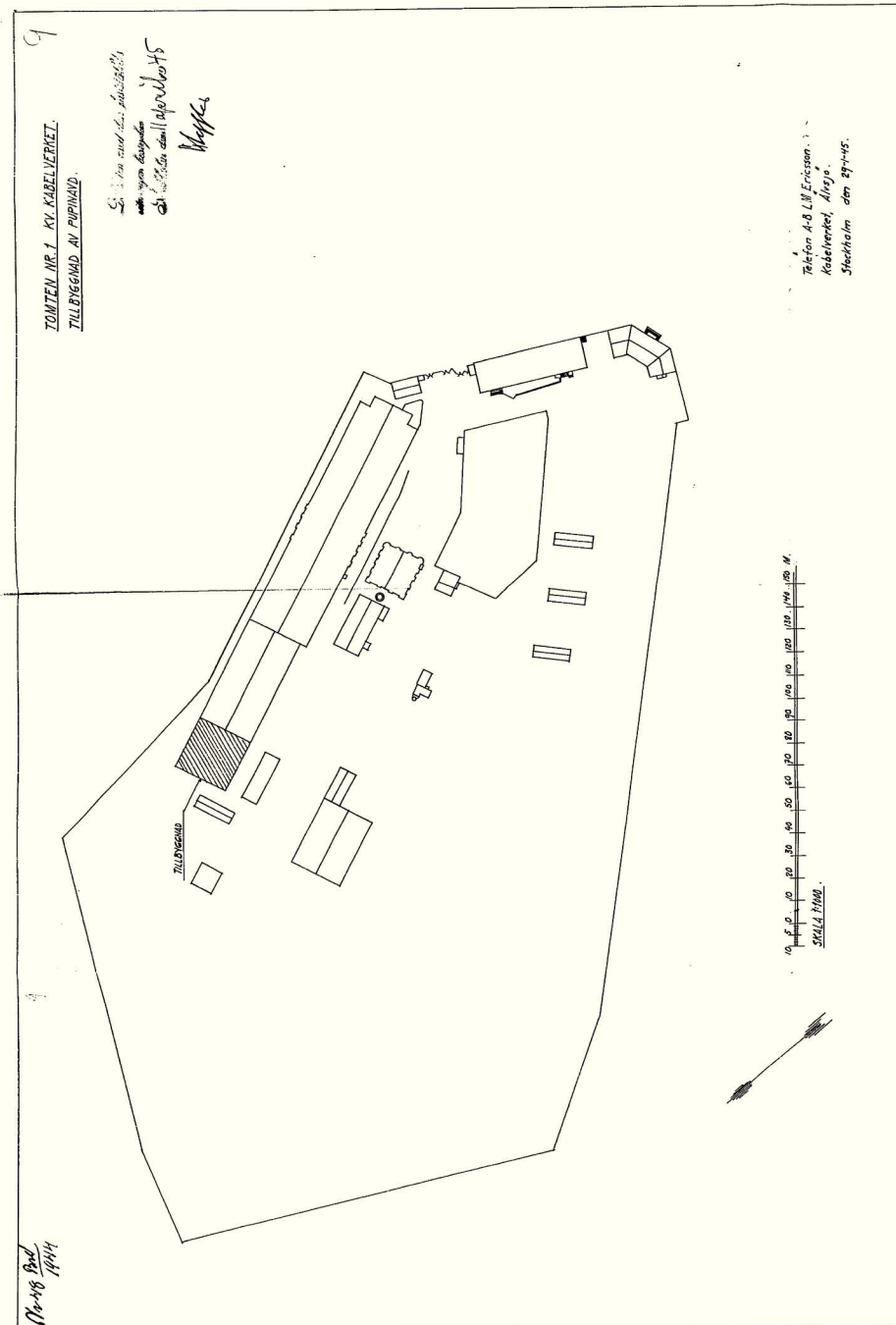
Gatubredder och avloppslinjer med hän till de för av gatukontoret tillämnade karta.

Ringer Bränning.

Lösen Trettiosex kronor 75 öre

Telefon A.B.L.M. Ericsson.

- Plank eller staket
- Gränslinje
- Fastställd gatulinje
- Stadsplanens gränser
- Röd färg intill gränslinje utmärker stadsdga ifråga
- Utmärker gata som helt eller delvis ej var för allmänt bebyggande upplåten den 1 jan. 1908.



TOMTEN NR 1 KV. KABELVERKET.  
TILLBYGGNING AV RÖPNAVD.

Se plan och utsk. på sidan 45  
om nya byggnaden  
och om den skall uppföras 45  
Möglig.

Telefon A.B.L.M. Ericsson.  
Kabelverket, Älvsjö.  
Stockholm den 24-9-41.

nr 211 Bred  
1941



