

Tillägg till  
PLANBESTÄMMELSER

Följande ändringar kompletterar inom angivet område gällande detaljplaner.

Gränsbeteckningar

Gräns för planområdet där tillägg till planbestämmelser ska gälla.

Kvartersmarkens anordnande

Utförande

+0.0

Lägst nivå i meter relativt nollplanet för schaktning, spontning, pålning, borrhning eller andra ingrepp i undergrunden. Nivån får underskridas vid byggande av allmännyttig underjordisk avloppsledning.

Administrativa bestämmelser

Ändrad lovplikt

Bygglov krävs inte för byggande av allmännyttig underjordisk avloppsledning. Den minskade lovplikten omfattar endast delar av avloppsledningen som är belägna under mark. Åtgärder som omfattas av lovplikt ovan mark undantas inte kravet på lov genom denna bestämmelse. Bestämmelsen gäller 7 år efter att planen har fått laga kraft.

Markreservat för allmännyttigt ändamål

u3

Marken ska vara tillgänglig för allmännyttig underjordisk avloppsledning mellan nivåerna -17 och -44 meter under nollplanet.

u4

Marken ska vara tillgänglig för allmännyttig underjordisk avloppsledning mellan nivåerna -10 och -44 meter under nollplanet.

Genomförandetid

Genomförandetiden slutar 7 år efter det att planen har fått laga kraft.

UPPLYSNINGAR

Planen består av:

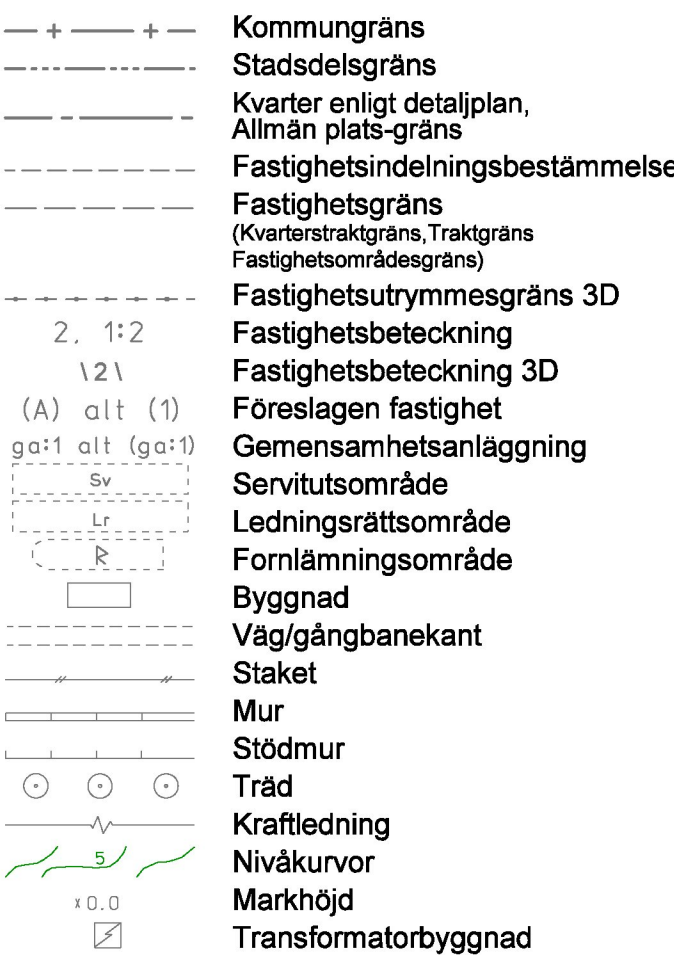
- 8 st plankartor med bestämmelser

Till planen hör:

- planbeskrivning

Planen är upprättad enligt plan- och bygglagen (PBL 2010:900).

UTDRAG BASKARTA



Koordinatsystem: Sweref 99 18 00 i plan och RH2000 i höjd.

Upprättad av Stadsmättningsavdelningen.

ILLUSTRATION 1  
Ej skalenlig

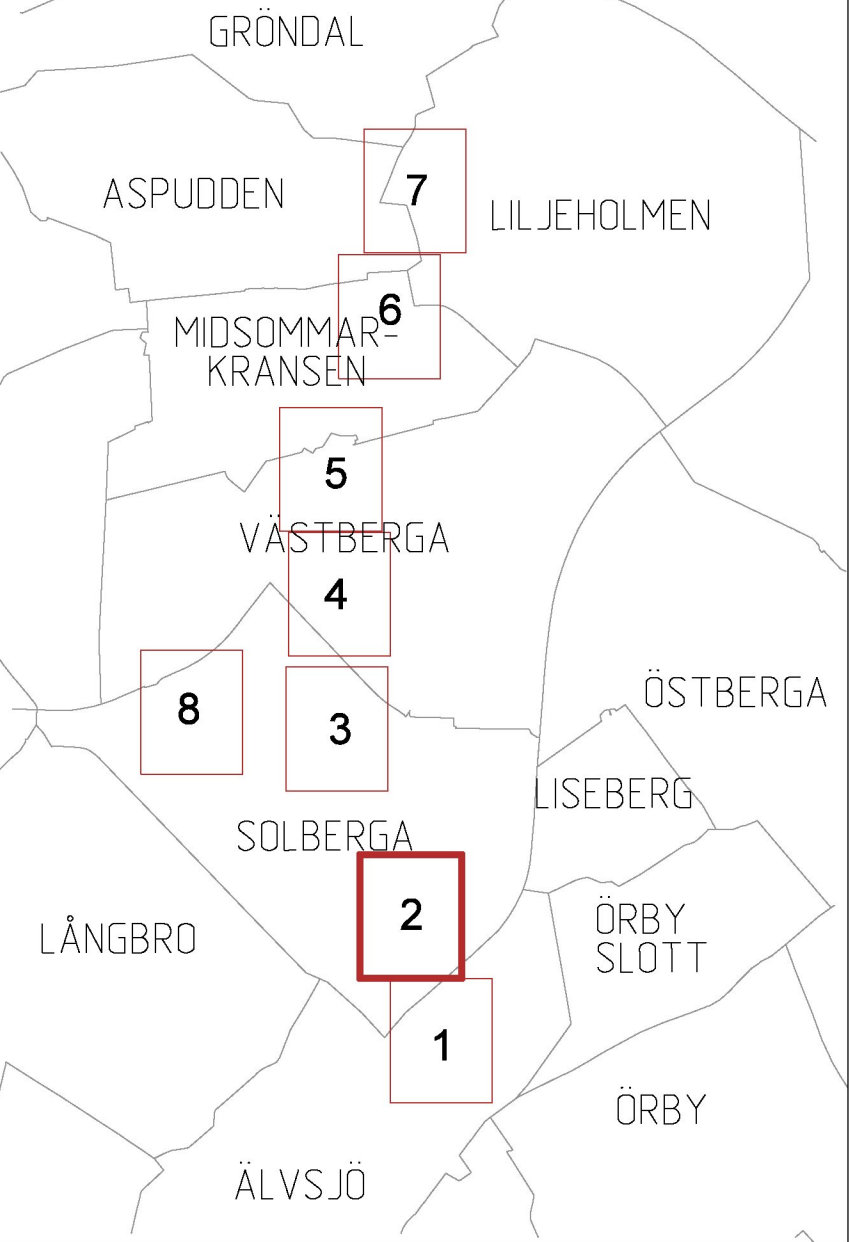


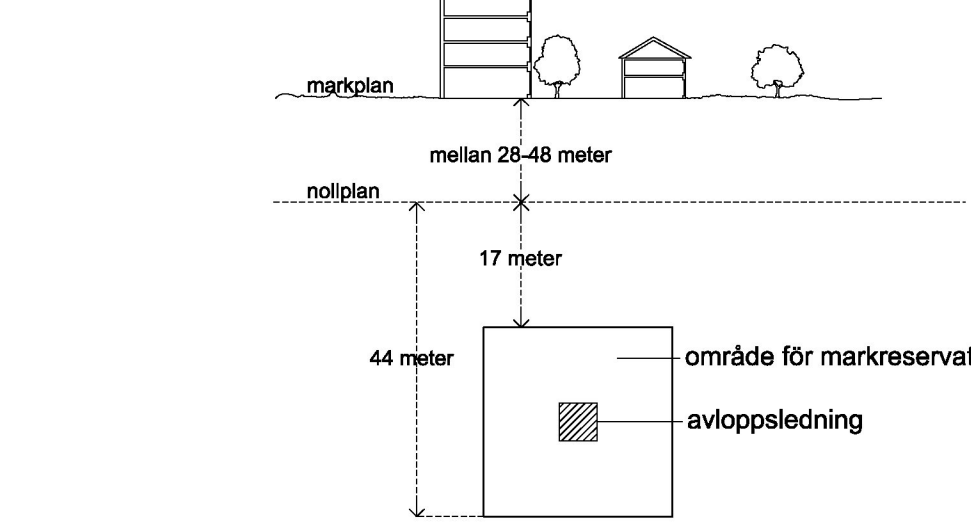
Illustration 1 visar plankartans 8 kartblad i rött öppna stadsdelar. Aktuellt kartblad är markerat med fetare linje.

ILLUSTRATION 2  
Ej skalenlig



Illustration 2 visar berörda detaljplaner. Ändring genom tillägg görs inom grönmarkerade områden.

PRINCIPILLUSTRATION 3  
Ej skalenlig



Principillustration 3 visar typsektion längs sträckan, del 2.

ANTAGANDEHANDLING

Ändring av 24 detaljplaner genom tillägg samt upphävande av del av detaljplan ÄDp 2015-19085 för

Mässtunneln

i stadsdelarna Älvsjö, Solberga, Västberga, Midsommarkransen, Aspudden och Liljeholmen i Stockholm

Stockholms stadsbyggnadskontor  
Planavdelningen  
2022-06-16

Pia Ölvetro  
planchef

Tony Andersson  
stadsplanerare

Godkänd av SBN  
Antagen av  
Laga kraft

ÄDp 2019-16196-54, del 2(8)