

Illustration 1 visar plankartans 8 kartblad i rött ovanpå stadsdelar.

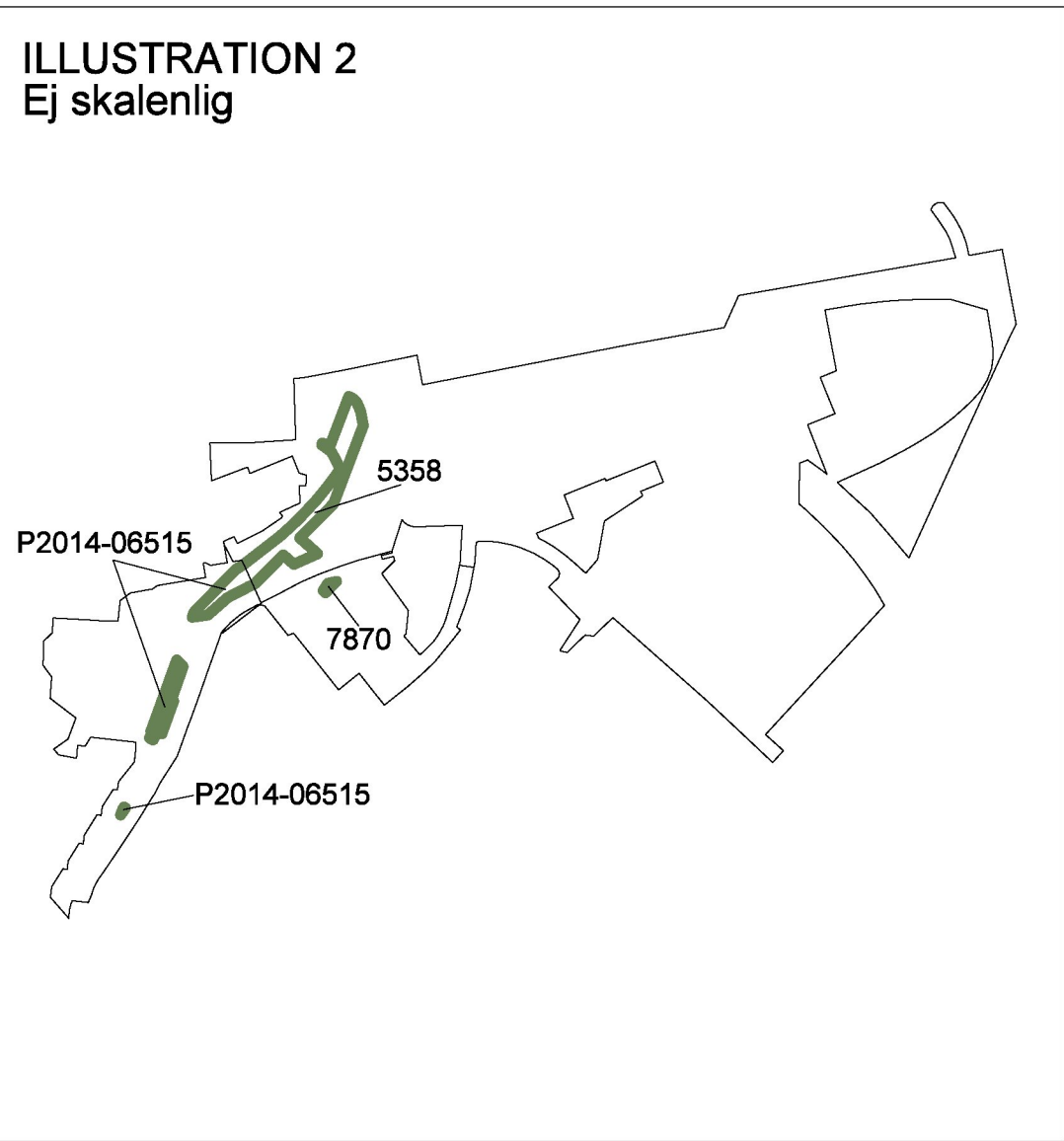
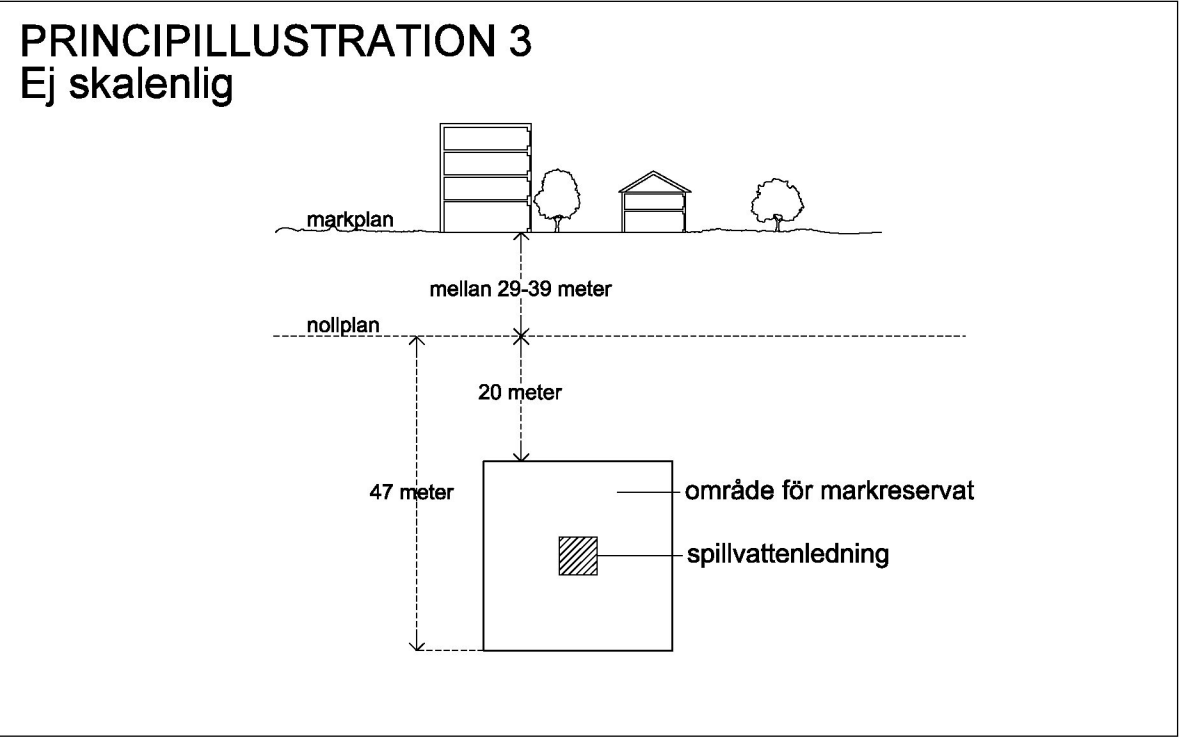


Illustration 2 visar berörda detalplaner. Ändring genom tillägg görs inom grönmarkerade områden.



Principillustration 3 visar typsektion längs sträckan, del 6.

Tillägg till PLANBESTÄMMELSER

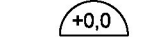
Följande ändringar kompletterar inom angivet område gällande detalplaner.

Gränsbeteckningar

Gräns för planområdet där tillägg till planbestämmelser ska gälla.

Kvartersmarkens anordnande

Utförande

 Lägsta nivå i meter relativt nollplanet för schaktning, spontning, pålning, bormning eller andra ingrepp i undergrunden. Nivån får underskridas vid byggande av allmännyttig underjordisk spillvattenledning.

Administrativa bestämmelser

Ändrad lovplikt

Bygglov krävs inte för byggande av allmännyttig underjordisk spillvattenledning. Den minskade lovplikten omfattar endast delar av spillvattenledningen som är belägna under mark. Åtgärder som omfattas av lovplikt ovan mark undantas inte kravet på lov genom denna bestämmelse. Bestämmelsen gäller under planens genomförandetid.

Markreservat för allmännyttigt ändamål

u9 Marken ska vara tillgänglig för allmännyttig underjordisk spillvattenledning mellan nivåerna -20 och -47 meter under nollplanet.

Genomförandetid

Genomförandetiden slutar 7 år efter det att planen har fått laga kraft.

UPPLYSNINGAR

Planen består av:
- 8 st plankartor med bestämmelser

Till planen hör:

- planbeskrivning

Planen är upprättad enligt plan- och bygglagen (PBL 2010:900).

UTDRAG BASKARTA

— + — + —	Kommungräns
— · — · —	Stadsdelsgräns
— · — · —	Kvarter enligt detalplan, Allmän plats-gräns
— · — · —	Fastighetsindelingsbestämmelse
— · — · —	Fastighetsgräns (Kvarterstraktgräns, Traktgräns, Fastighetsområdesgräns)
— · — · —	Fastighetsutrymmesgräns 3D
— · — · —	Fastighetsbeteckning
— · — · —	Fastighetsbeteckning 3D
— · — · —	Föreslagen fastighet
— · — · —	Gemensamhetsanläggning
— · — · —	Servitutsområde
— · — · —	Ledningsrättsområde
— · — · —	Fornlämningsområde
— · — · —	Byggnad
— · — · —	Väg/gångbanekant
— · — · —	Staket
— · — · —	Mur
— · — · —	Stödmur
— · — · —	Träd
— · — · —	Kraftledning
— · — · —	Nivåkurvor
— · — · —	Markhöjd
— · — · —	Transformatorbyggnad

Koordinatsystem: Sweref 99 18 00 i plan och RH2000 i höjd.

Upprättad av Stadsmåtningsavdelningen.

Ändring av 24 detalplaner genom tillägg samt upphävande av del av detalplan ÄDp 2015-19085 för

Mässtunneln

i stadsdelarna Älvsjö, Solberga, Västberga, Midsommarkransen, Aspudden och Liljeholmen i Stockholm

Stockholms stadsbyggnadskontor
Planavdelningen
2022-03-01

Pia Ölvetro
planchef

Tony Andersson
stadsplanerare

Godkänd av SBN
Antagen av
Laga kraft

S-ÄDp 2019-16196-54, del 6(8)