

### Teckenförklaring

- Tunnelsträckning
- Arbetstunnel
- Utrymningsschakt
- Anslutning till VA-nät
- Influensområde grundvattenpåverkan i jord
- Influensområde grundvattenpåverkan i berg

## Projekt: Mässtunneln Bilaga A Översiktskarta med influensområden

Uppdragsnr: 10246445  
Ritad av: Linnea Maldonado  
Granskad av: Mattias von Brömssen

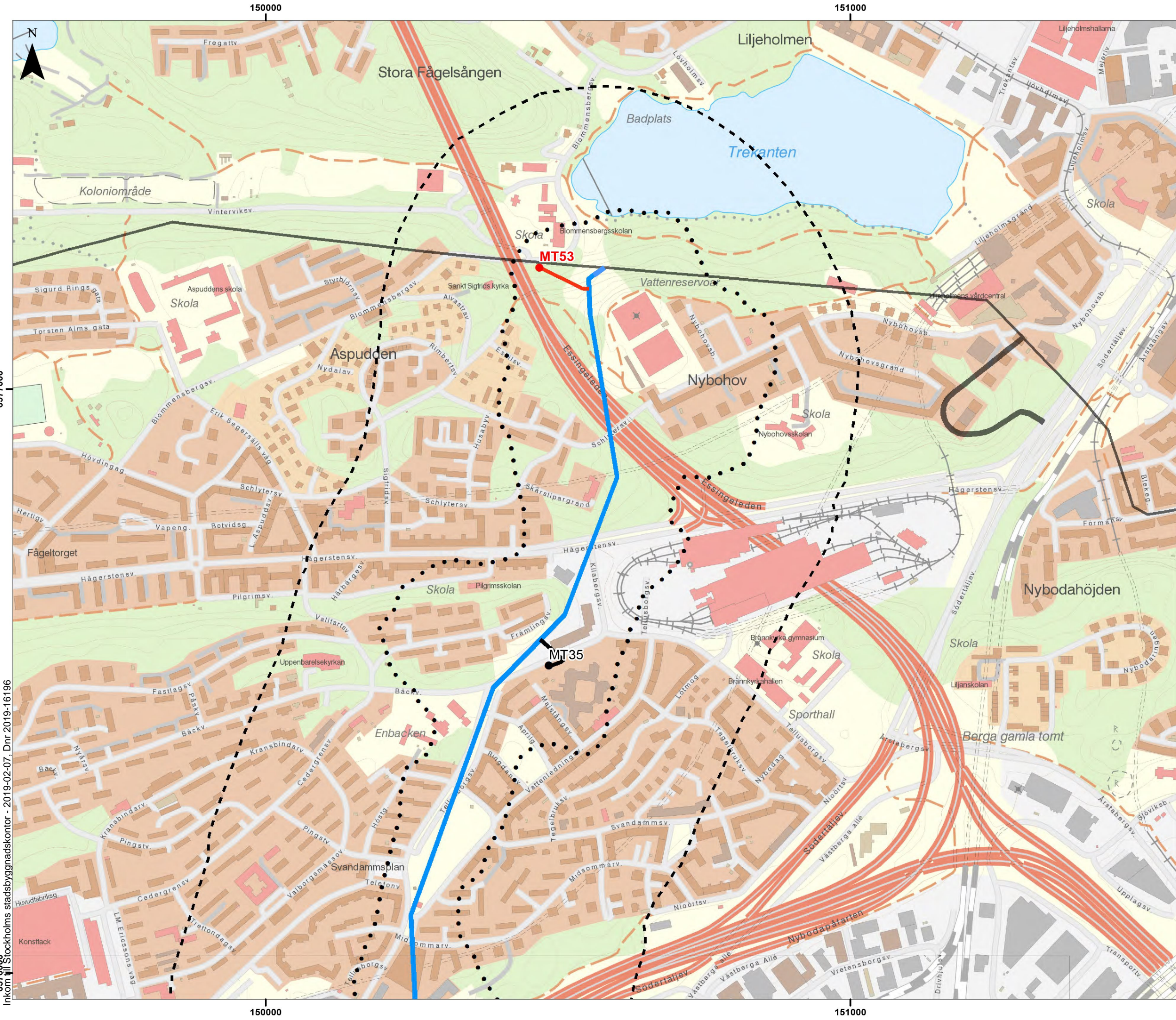
© Open Stockholm, Lantmäteriet  
Datum: 2019-02-04  
A3, Skala: 1:16 796  
Koordinatsystem: Sweref 99 18 00

0 140 280 420 560 700  
Meter



**WSP** WSP Sverige  
Avdelning Mark och Vatten





- Teckenförklaring**
- Tunnelsträckning
  - Arbetstunnel
  - Utrymningsschakt
  - Anslutning till VA-nät
  - Influensområde grundvattenpåverkan i jord
  - Influensområde grundvattenpåverkan i berg

## Projekt: Mässtunneln

### Bilaga A: 1

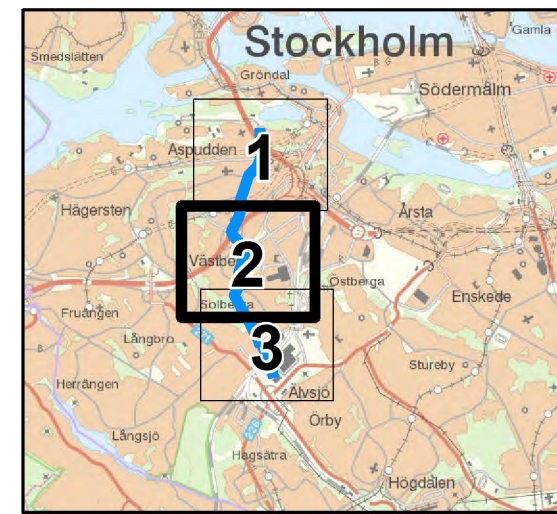
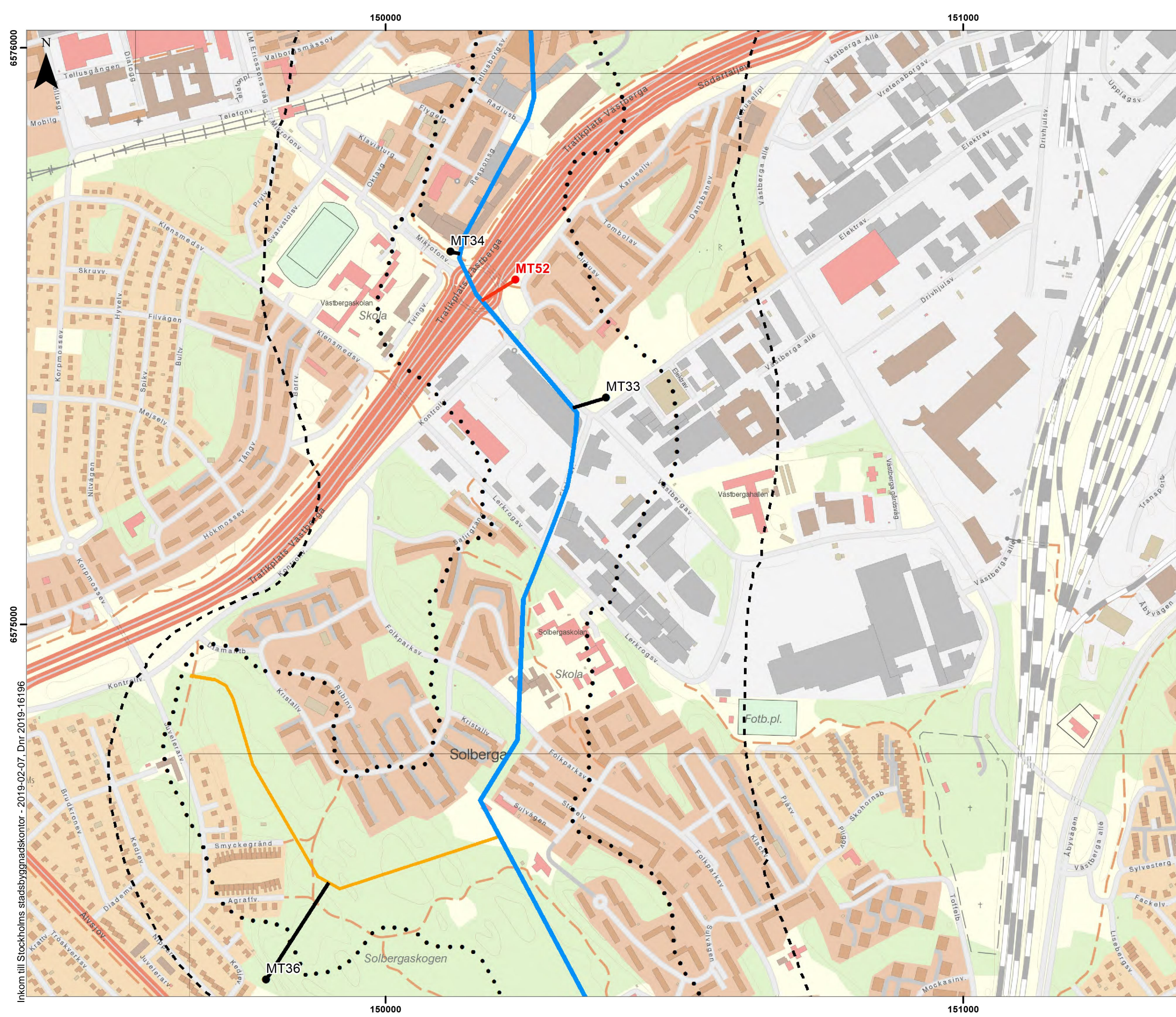
### Översiktskarta med influensområden

Uppdragsnr: 10246445  
Ritad av: Linnea Maldonado  
Granskad av: Mattias von Brömssen  
© Open Stockholm, Lantmäteriet  
Datum: 2019-02-04  
A3, Skala: 1:5 990  
Koordinatsystem: Sweref 99 18 00

0 50 100 150 200 250  
Meter







### Teckenförklaring

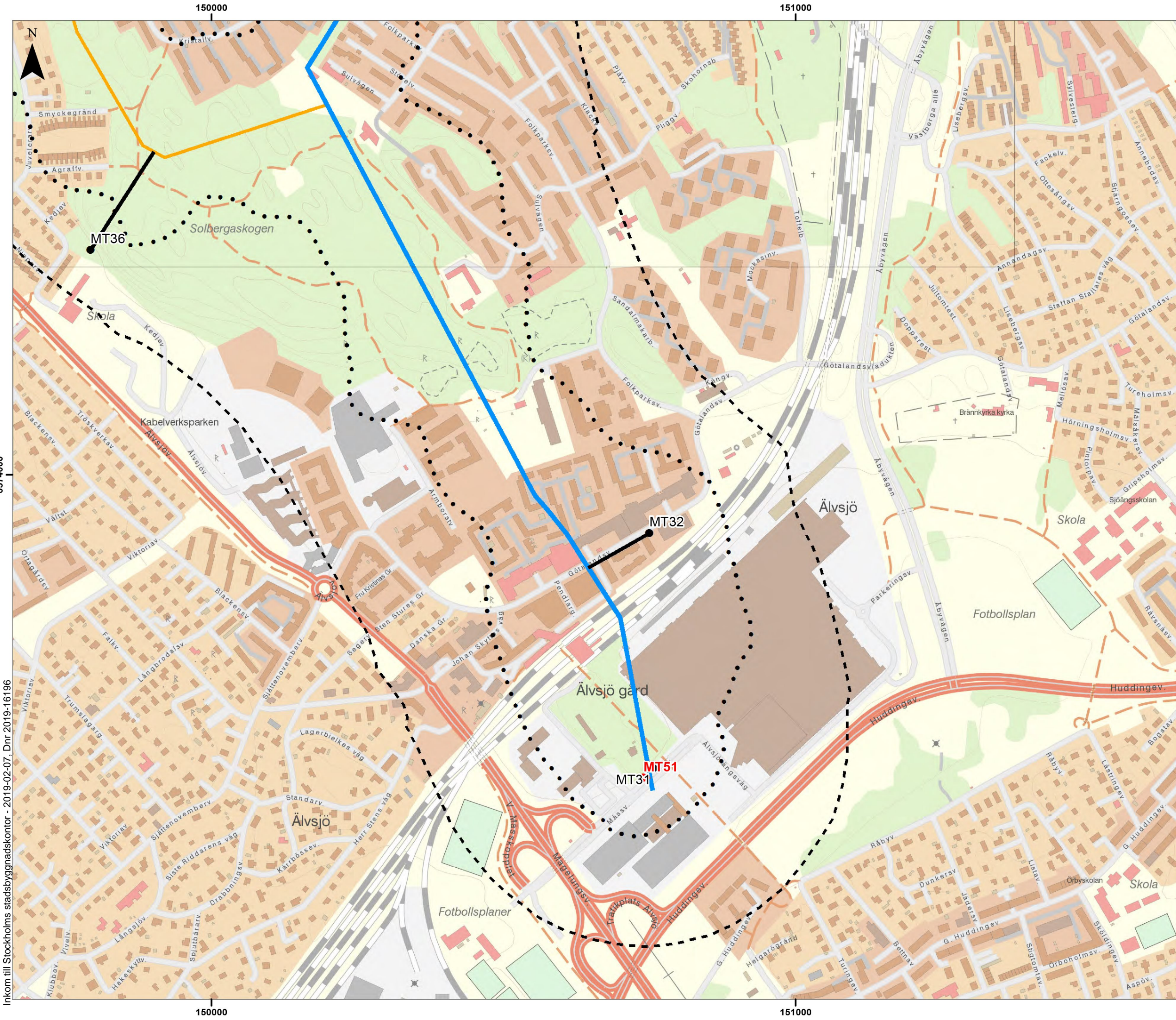
- Tunnelsträckning
- Arbetstunnel
- Utrymningsschakt
- Anslutning till VA-nät
- Influensområde grundvattenpåverkan i jord
- Influensområde grundvattenpåverkan i berg

## Projekt: Märsstunneln Bilaga A:2 Översiktskarta med influensområden

Uppdragsnr: 10246445  
Ritad av: Linnea Maldonado  
Granskad av: Mattias von Brömssen  
© Open Stockholm, Lantmäteriet  
Datum: 2019-02-04  
A3, Skala: 1:5 990  
Koordinatsystem: Sweref 99 18 00  
0 50 100 150 200 250  
Meter







- Teckenförklaring**
- Tunnelsträckning
  - Arbetstunnel
  - Utrymningsschakt
  - Anslutning till VA-nät
  - Influensområde grundvattenpåverkan i jord
  - Influensområde grundvattenpåverkan i berg

**Projekt: Mässtunneln**  
**Bilaga A:3**  
**Översiktskarta med influensområden**

Uppdragsnr: 10246445  
Ritad av: Linnea Maldonado  
Granskad av: Mattias von Brömssen  
© Open Stockholm, Lantmäteriet  
Datum: 2019-02-04  
A3, Skala: 1:5 990  
Koordinatsystem: Sweref 99 18 00

0 50 100 150 200 250  
Meter



Inkom till Stockholms stadsbyggnadskontor - 2019-02-07, Dnr 2019-16196