

Fastighetsinformation

Fästigheten överensstämmer med detaljplan.

Detaljiplan: akt 0180-FLYSTA-1, beslutsdatum: 1938-02-18

Vatten- och avloppsledningar har förts in på kartan av Stockholm Vatten och Avfall AB.

För Stockholm Vatten och Avfall AB:

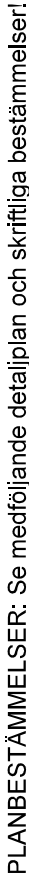
Nybyggnadskartan ligger till grund för bygglövsansökan för nybyggnation samt för större tillbyggnader.

Giltighetstid är 1 år.

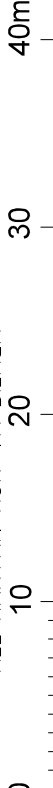
Fältnätning utförd 2019-09-03 av D.S.









Kontakt

E-post: nybyggnadskartor@stockholm.se



Skala 1:400, utskriftsformat A3



- | | |
|-------------|---|
| Mur |  |
| Stödmur |  |
| Staket |  |
| Nivåkurvor |  |
| Markhöjd |  |
| Sockelhöjd |  |
| Takfotshöjd |  |
| Träd |  |