

Stockholms
stad

STADSBYGGNADSKONTORET

Dnr 2019-13293-412

NYBYGGNADSKARTA
KRÅKSKOGEN 16

Fastighetsinformation

Areal: 461 kvm

Fastigheten överensstämmer med detaljplan.

Planinformation

Detaljplan: akt 0180-1744, lagakraftsdatum: 1940-02-09
Fastighetsindelingsbestämmelse till gällande detaljplan,
akt 0180-BBM77/1932, beslutsdatum 1932-12-31

Stockholm Vatten och Avfall AB

Vatten- och avloppsledningar har förts in på kartan av
Stockholm Vatten och Avfall AB.Uppgifter och bestämmelser om fastighetens anpassning till
angränsande gata eller annan mark samt om servisanslutningar
till stadens vatten- och avloppsnät anges i VA-beskrivningen till kartan.

För Stockholm Vatten och Avfall AB:

Ritad 191003 BR

Kontroll DR

Nybyggnadskartan ligger till grund för bygglovsansökan
för nybyggnation samt för större tillbyggnader.Nybyggnadskartan ska användas som underlag för
situationsplan och den får inte ändras eller beskäras.

Giltighetstid är 1 år.

Upprättad 2019-10-04 av RLS

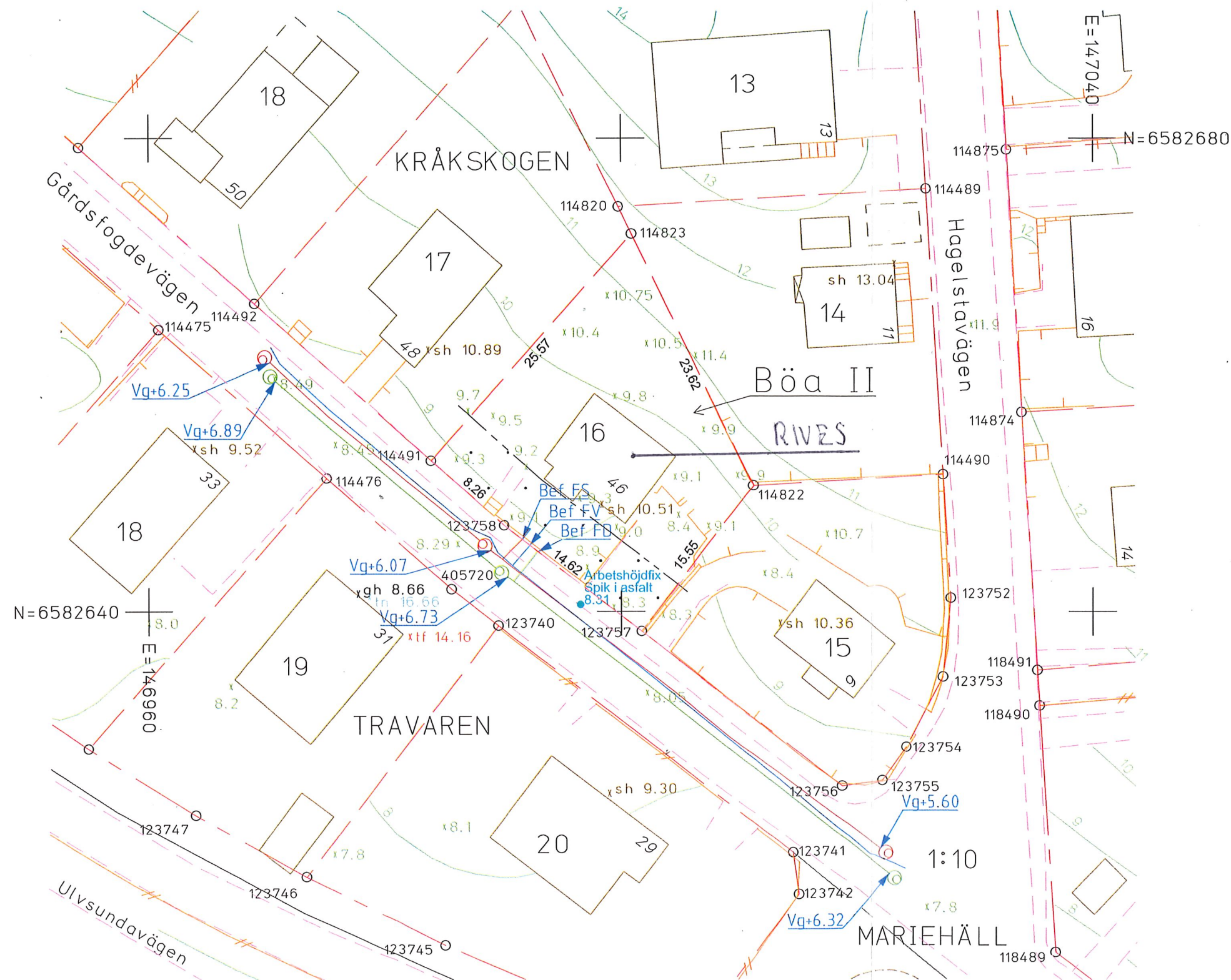
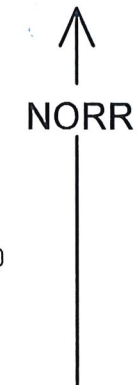
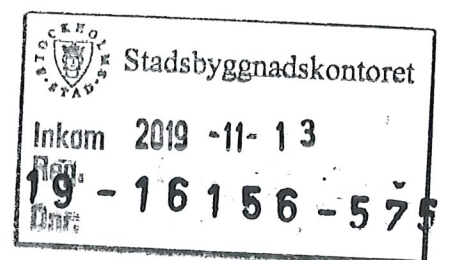
Fältmätning utförd 2019-09-26 av DS

Koordinatsystem
Plan: Sweref99 18 00
Höjd: RH2000

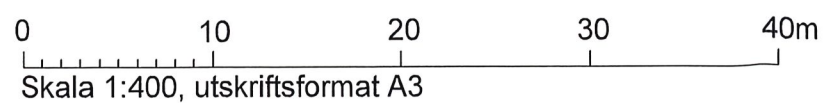
Kontakt

Tel. 08-508 27196

E-post: nybyggnadskartor@stockholm.se



TILL KARTAN HÖR VA-BILAGA



PLANBESTÄMMELSER: Se medföljande detaljplan och skriftliga bestämmelser!

TECKENFÖRKLARING

	Kvarterstraktsgräns (fastighetsgräns)
	Fastighetsområdesgräns (fastighetsgräns)
	Allmän plats-gräns
	Fastighetsbeteckning (med kvartersnamn / stadsdelsnamn)
	Gränspunkt med littra (enl. lantmäteriförrättning)
	Byggnad - Altan / Skärmtak
	Väg / gångbanekant
	Trappa

	Mur
	Stödmur
	Staket
	Nivåkurvor
	Markhöjd
	Sockelhöjd
	Golvhöjd

	Planbestämmelser - se akt 0180-1744
	Marken får ej bebyggas
	Egenskapsgräns