


FÖRKLARINGAR

- YGGLOVSGRÄNS**
Gräns ritad 1m utanför egentligt gräns.

— — — — — **BEGRÄNSNINGSLINJE DVAN MARK**

FASADLINJE
Se A-handlingar.


- - - - - **ILLUSTRATIONSLINJE**


 **ENTRÉ**
Exakt läge enl A-handlingar.


.00.00 MARKHÖJD


FG+00.00 FÄRDIG GOLVHÖJD


.00.00 BEF. MARKHÖJD


 **RIKTNING FÖR VATTENAVRINNING**


 **MAKADAMYTA**


 **VEGETATIONSYTA**


M1
MK+00.00
 **PLATSGJUTEN KONSTRUKTION**
Barriärmur/Stödmur med murkrönshöjd. Beklädnad av natursten.


TRP1
 **TRAPPA AV BLOCKSTEG AV NATURSTEN**


TRP2
 **TRAPPA OCH BARNVAGNSRAMPA AV BLOCKSTEG AV NATURSTEN**


TRP3
 **TRAPPA AV TRÄ, ANSLUTS TILL BEFINTLIG TRAPPA**


 **SMIDSRÄCKE, ANSLUTS TILL BEFINTLIGT RÄCKE**


 **HANDLEDARE AV STÅL**


 **HANDLEDARE AV TRÄ, ANSLUTS TILL BEFINTLIG HANDLEDARE**

 **POLLARE, LÖSTAGBARA**

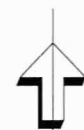
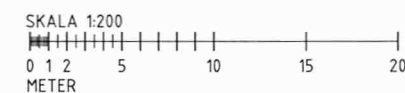
 **SOFFA PÅ MUR**

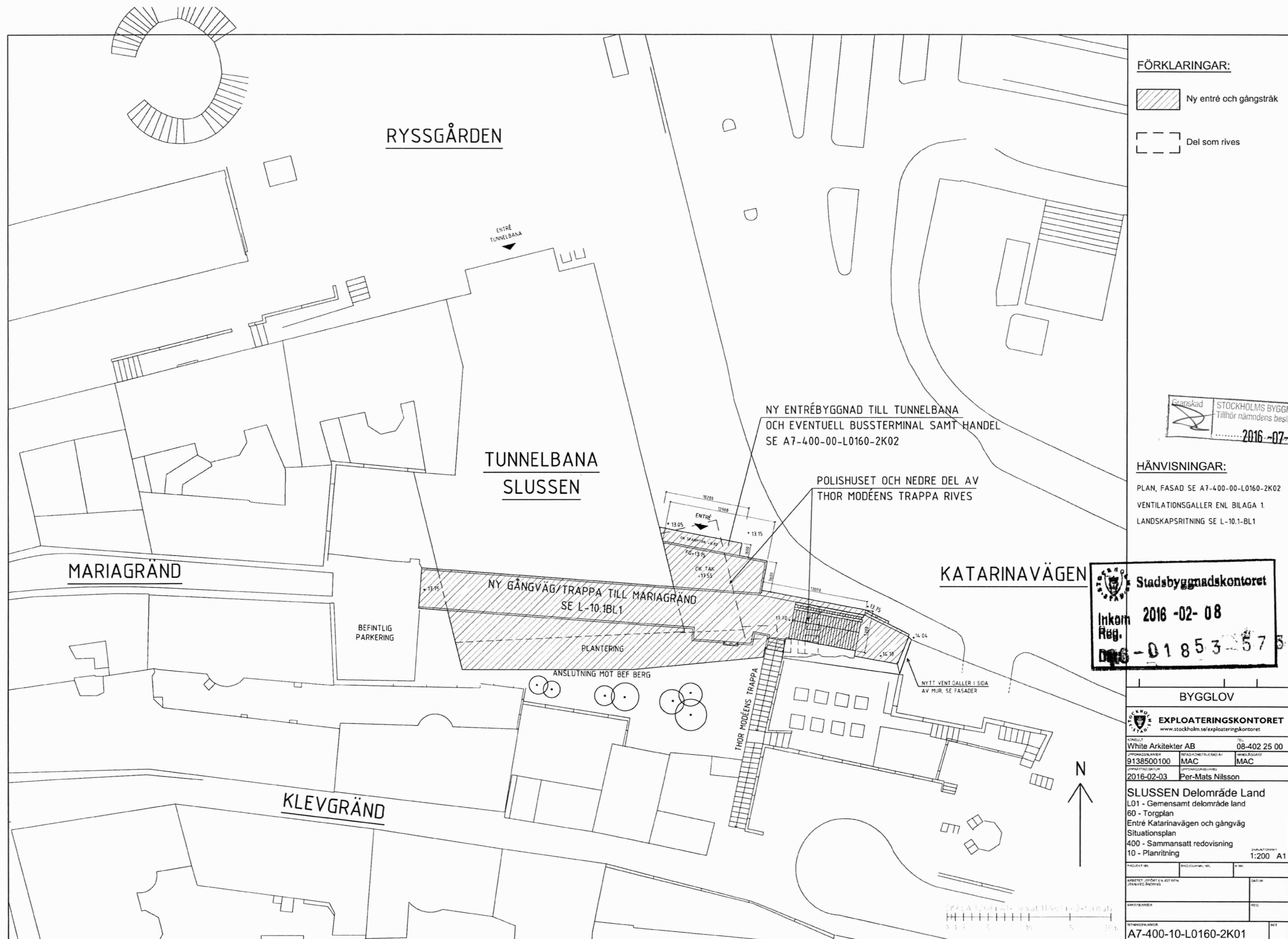
A **A'**
 **HÄNVISNING TILL SEKTIONER**

 **MÄTTÄTNING METER**




A		KOMPLETTERING KOORDINATER OCH BTA	2016-06-16	JAK
BET	ANT	ÄNDRING AVSEER	DATUM	SIGN
BYGGLOVSHANDLING				
 EXPLOATERINGSKONTORET www.stockholm.se/exploateringskontoret				
<h1>tema:</h1> <p>HANTVERKARGATAN 25A BOX 120713 104 12 STOCKHOLM TEL 08-692 28 50 FAX 08-692 28 90 www.temagruppen.se</p>				
LANDSKAPSKARTEKTER				
UPPGÄR NR 316 012 500		RITÄG/KONSTR AV ESM	HÄNDELÄGGARE JNJ	
DATUM 2016.02.03		ANSVARIG Johan Forsman		
Slussen, Mariagränd/Katarinav. Situationsplan/Sektion				
SKALA 1:200/A1		NUMMER L-10.1-BL1		BET A






FÖRKLARINGAR:

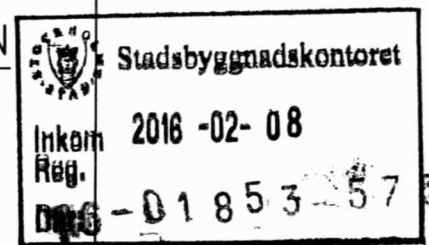
 Ny entré och gångstråk

 Del som rives



HÄNVISNINGAR:

PLAN, FASAD SE A7-400-00-L0160-2K02
VENTILATIONS Galler ENL Bilaga 1
LANDSKAPSRITNING SE L-10.1-BL1



BYGGLOV

 **EXPLOATERINGSKONTORET**
www.stockholm.se/exploateringskontoret

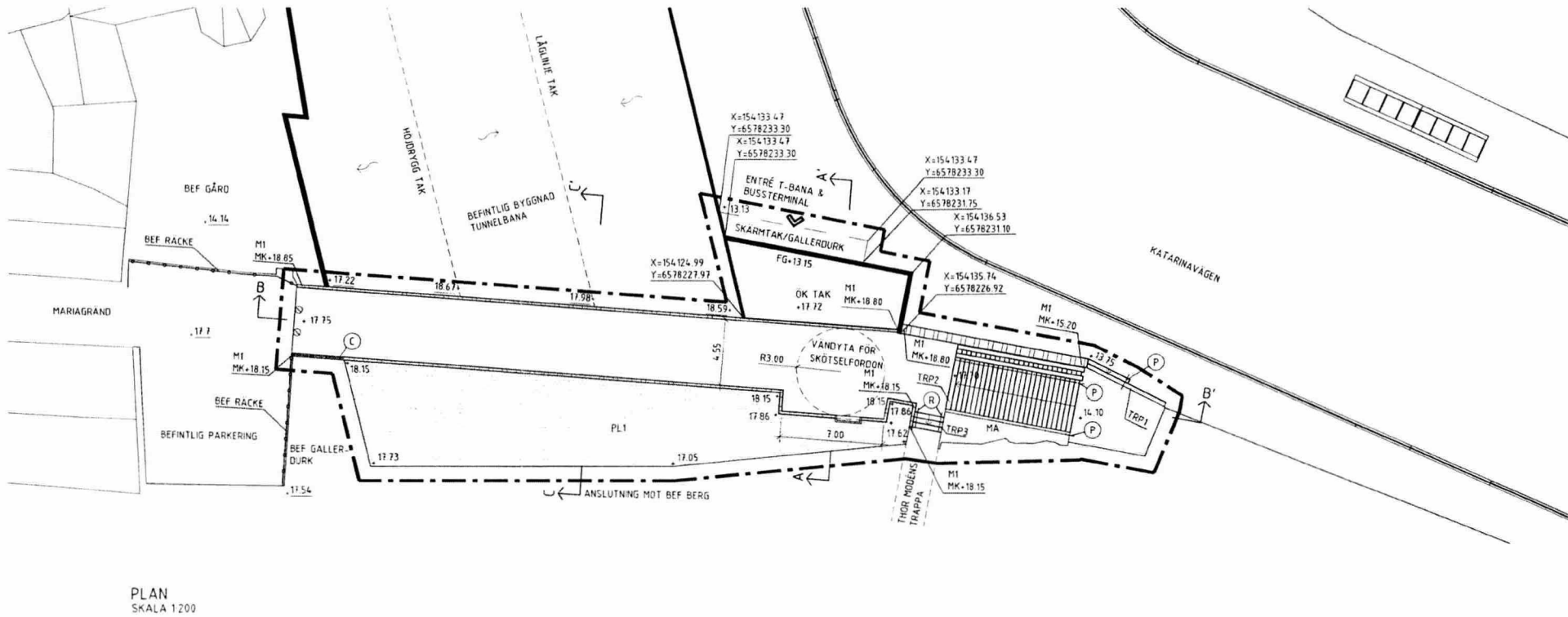
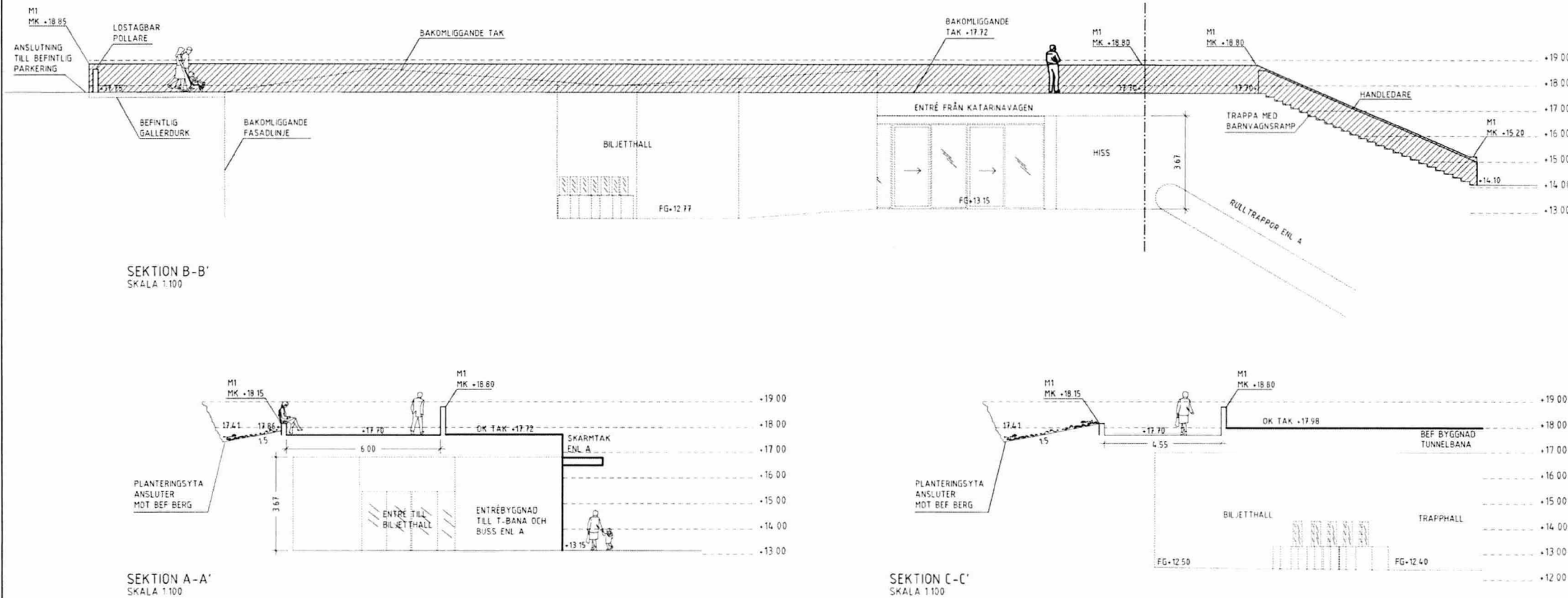
KONSULT	White Arkitekter AB	TEL	08-402 25 00
UPPGÄVSRÄNNIS	9138500100	REDAKONSTRUERAD AV	MAC
UPPGÄVSRÄNNIS	2016-02-03	UPPGÄVSRÄNNIS	Per-Mats Nilsson

SLUSSEN Delområde Land
L01 - Gemensamt delområde land
60 - Torgplan
Entré Katarinavägen och gångväg
Situationsplan
400 - Sammansatt redovisning
10 - Planritning

SKALTSYSTEM
1:200 A1


PROJEKT	BYGGLOV	BYGGLOV
ARBETET	UPPGÄVSRÄNNIS	UPPGÄVSRÄNNIS
ARBETET	UPPGÄVSRÄNNIS	UPPGÄVSRÄNNIS
ARBETET	UPPGÄVSRÄNNIS	UPPGÄVSRÄNNIS

A7-400-10-L0160-2K01

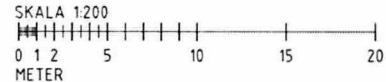


FÖRKLARINGAR

- BYGGLOVSGRÄNS
Gräns ritad 1m utanför egentlig gräns
- BEGRÄNSNINGSLINJE OVAN MARK
- FASADLINJE
Se A-handlingar
- ILLUSTRATIONSLINJE
- ENTRÉ
Exakt läge enligt A-handlingar
- MARKHÖJD
- FÄRDIG GÖLVHÖJD
- BEF. MARKHÖJD
- RIKTNING FÖR VATTENAVRINNING
- MA MAKADAMYTA
- PL1 VEGETATIONSYTA
- M1 MK+00.00
PLATSGJUTEN KONSTRUKTION
Barriärmur/Stodmur med murkronshöjd. Beklädd av natursten
- TRP1
TRAPPA AV BLOCKSTEG AV NATURSTEN
- TRP2
TRAPPA OCH BARNVAGNSRAM AV BLOCKSTEG AV NATURSTEN
- TRP3
TRAPPA AV TRÄ. ANSLUTS TILL BEFINTLIG TRAPPA
- SMIDESRÄCKE. ANSLUTS TILL BEFINTLIGT RÄCKE
- HANDELDARE AV STÅL
- HANDELDARE AV TRÄ. ANSLUTS TILL BEFINTLIG HANDELDARE
- POLLARE. LÖSTAGBARA
- SOFFA PÅ MUR
- HANVISNING TILL SEKTIONER
- MÄTTÄTTNING METRER



DET	ANT	ÄNDRING AVSEER	DATUM	SGN
BYGGLOVSHANDLING				
EXPLOATERINGSKONTORET www.stockholm.se/exploateringskontoret				
tema:				
LANDSKAPSSARKITEKTER				
UPPDRAG NR 316 012 500	STADSKONTORET AV ESM		HANDLAGARE JNJ	
DATUM 2016.02.03	ANSVARIG Johan Forsman			
Slussen, Mariagränd/Katarinav.				
Situationsplan/Sektion				
SKALA 1:200/A1	NUMMER L-10.1-BL1		DET	



PROJECT N°	PROJECT/JOURNAL N°	N° N°	DATE
ADDRESS - PROJECT NAME (FACILITY ADDRESS)		REG.	DATE
SUBSTRATE NAME		REG.	DATE
TESTING MATERIAL			DATE
A7-400-00-L0160-2K02			DATE

Architectural elevation drawing of a building facade facing Mariagränd. The drawing shows a low wall with a ramped section on the left and a taller section on the right. The ramped section has a height of 7.72. The taller section has a height of 18.82. The entrance is marked 'ENTRÉ' and has a height of 16.80. The drawing is labeled 'GÅNGVÄG TILL MARIAGRÄND' and 'FASAD MOT MARIAGRÄND'.