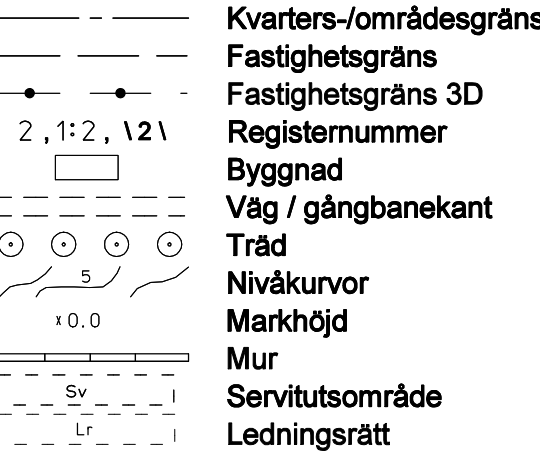


GRUNDKARTA



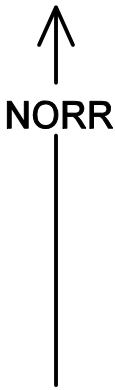
Koordinatsystem: Sweref99 18 00 i plan
och stadens (RH 00) i höjd
Måtklass II
Upprättad av Stadsmättningsavdelningen

Björn de Maré
lantmätare

UPPLYSNINGAR

Planen består av:
- plankarta med bestämmelser
Till planen hör:
- planbeskrivning
- genomförandebeskrivning

Planen är upprättad enligt plan- och bygglagen (PBL)



PLANBESTÄMMELSER

Följande gäller inom områden med nedanstående beteckningar.
Bestämmelse utan beteckning gäller inom hela planområdet.
Endast angiven användning och utformning är tillåtet.

Gränsbeteckningar

- Gräns för planområdet
- Användningsgräns
- Egenskapsgräns

Användning av mark

Allmänna platser
GATA Fordons-, gång- och cykeltrafik

Kvartersmark

- K1 Kontor med handel i bottenvåning mot gata.
- (K) Kontor (överbyggnad över gatumark).

Begränsning av markens bebyggande

- g Marken ska vara tillgänglig för gemensamhetsanläggning
- x Marken ska vara tillgänglig för allmän gångtrafik.

Körförbindelse

- Körförbindelse får inte anordnas

Utformning

- +0,0 Högsta totalhöjd i meter över nollplanet
- v1 Arkad med lägsta fri höjd av 6,0 meter (minst 2 våningsplan) ovan vidliggande mark. Utkragande byggnadsdelar ska vara fribärande. Utvändiga pelare får inte anordnas. Högst två källarvåningar får anordnas till ett sammanlagt djup av högst 7 meter under vidliggande gata.
- v2

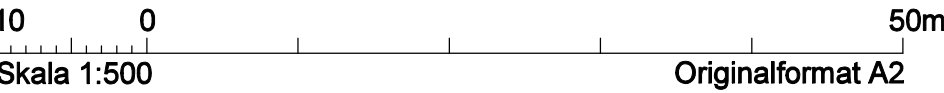
Huvudentré ska placeras mot gata.

Byggnadsteknik

Dagvatten ska infiltreras.

Administrativa bestämmelser

Genomförandetiden slutar 5 år efter det att planen har vunnit laga kraft.



Förslag
Detaljplan för del av
kv Brädstapeln
i stadsdelen Kungsholmen
i Stockholm

Stockholms stadsbyggnadskontor
Planavdelningen
2010-08-23

Katrin Berkefelt
planchef

Daniel Linder
handläggare

godkänd av
antagen av
laga kraft

S-Dp 2009-04274-54