

FÖRKLARINGAR

Alla mått i meter  
Koordinat- och höjd-system enligt nybyggnadskarta.  
Rifningen är baserad på nybyggnadskarta upprättad 2023-07-05.

FÖRESKRIFTER

[Symbol] = Aktuell byggnadsdel under mark

BYGGLOVET RÖR BYGGNATION UNDER MARK.

HÄNVISNINGAR

RITNINGSFÖRTECKNING  
A-310805-01

SITUATIONSPLAN  
Plan 050 A-01-1-310805-050-01

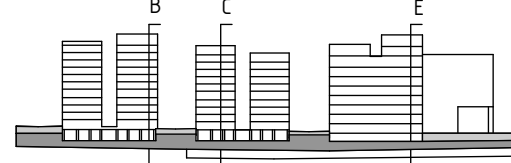
ÖVERSIKTSRITNING GARAGE  
PLANRITNINGAR se ritn nr  
Plan 010 A-40-1-310805-010-10  
Plan 020 A-40-1-310805-020-10  
Plan 030 A-40-1-310805-030-10  
Plan 040 A-40-1-310805-040-10

SEKTIONER se ritn nr  
Längdsektion A-A A-40-2-310805-999-01  
A-40-2-310805-999-02, A-40-2-310805-999-03  
Tvärsektion C-C A-40-2-310805-999-04  
Tvärsektion D-D A-40-2-310805-999-05

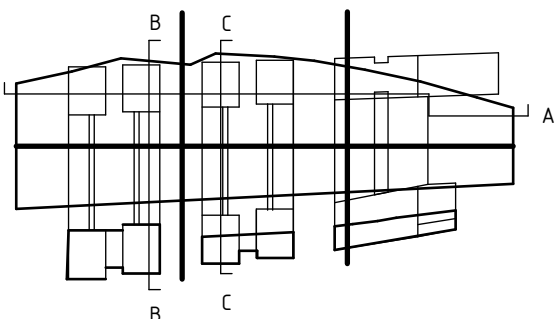
HUSKOMPLETTERINGAR  
Utr. TRP 25a A-45-4-310805-999-01  
Utr. TRP 35a A-45-4-310805-999-02  
Utr. TRP 25a & 35a Axonometri  
A-45-4-310805-999-03

BET ÄNDRINGEN AVSER DATUM SIGN

BERÖRT



ORIENTERINGSSKISS



STATUS

HANDLING BYGGLOVSHANDLING

DATUM 2024-11-11 DOKUMENT AV David Hanson

REVISOR



PROJEKTNAMN Hagastaden, Bellmansgaraget

PROJEKT

PROJEKTNUMMER 310805 ADRESS Hagastaden, Stockholm

DISCIPLIN A FÖRETAG AIX Arkitekter AB

PROJEKTSNUMMER OK2027-01-02 KRFa

TELEFON 08-690 29 00 KONTAKTPERSON Kristian Falk

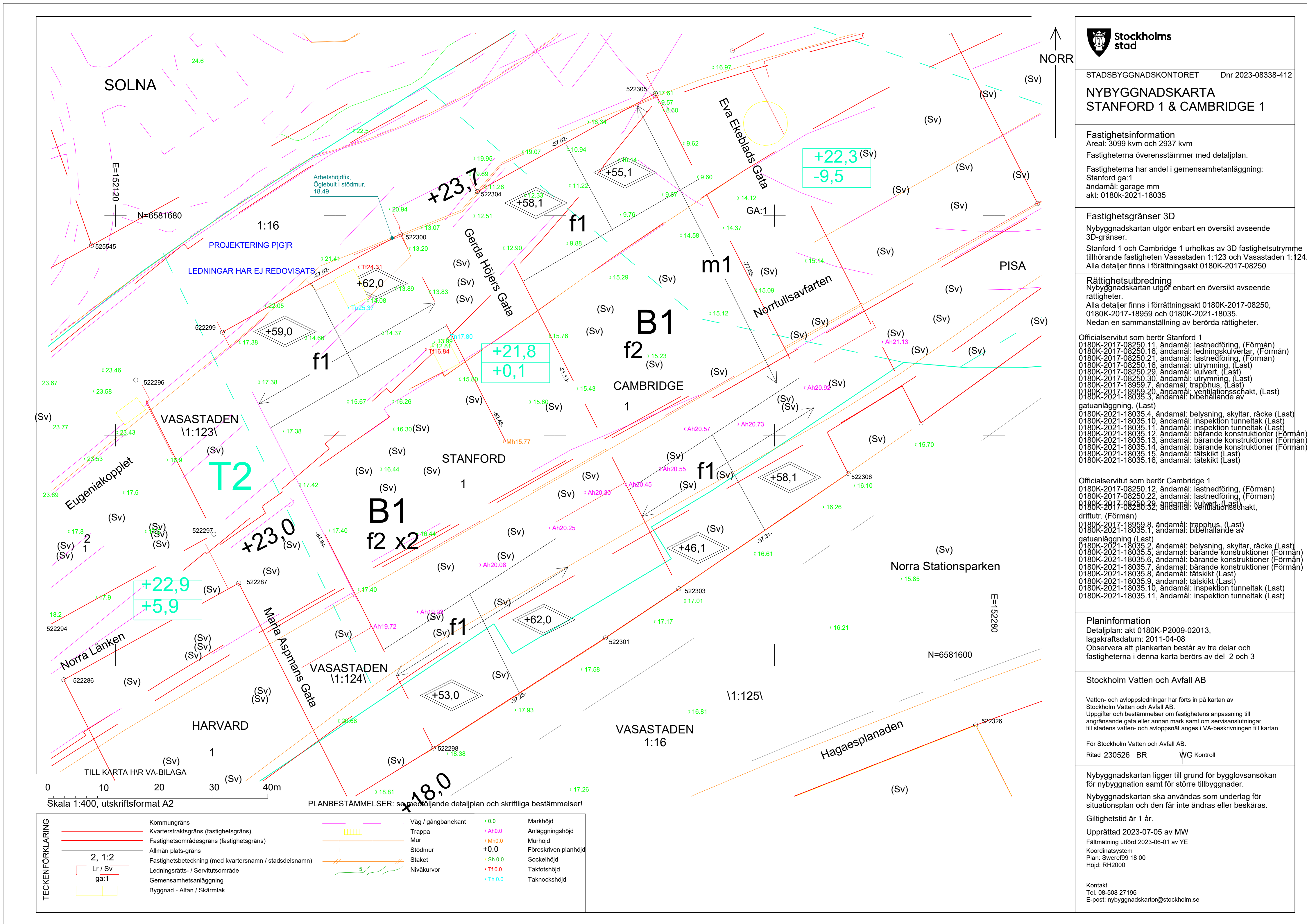
BYGGNADSYSTEM 310805 PLANID 010 000

SYSTEM 010-SAMMANSATT REDOVISNING

REPRESENTATION Nybyggnadskarta

PLANRITNING SKALA 1:400 FORMAT A1

DOKUMENTNUMMER A-01-1-310805-050-03



TECKENFÖRKLARING

- Kommungräns
- Kvarterstraktsgräns (fastighetsgräns)
- Fastighetsområdesgräns (fastighetsgräns)
- Allmän plats-gräns
- Fastighetsbeteckning (med kvartersnamn / stadsdelsnamn)
- Ledningsrätts- / Servitutsområde
- Gemensamhetsanläggning
- Byggnad - Altan / Skärmtak
- Väg / gångbanekant
- Trappa
- Mur
- Stödmur
- Staket
- Nivåkurvor
- Markhöjd
- Anläggningshöjd
- Murhöjd
- Föreskriven planhöjd
- Sockelhöjd
- Takfotshöjd
- Taknockshöjd

