**Stockholms stad**

STADSBYGGNADSKONTORET Dnr 2024-07935-3.1

NYBYGGNADSKARTA
HOLMGER 12

Fastlighetsinformation

Areal: 1342 kvm

Fastligheten överensstämmer med detaljplan.

Planinformation

Detaljplan: akt 0180-5916A, beslutsdatum: 1964-06-29

Fastlighetsindelingsbestämmelse till gällande detaljplan, akt 0180-B186/1967, beslutsdatum 1967-06-28

Stockholm Vatten och Avfall AB

Vatten- och avloppsledningar har förts in på kartan av Stockholm Vatten och Avfall AB.

Uppgifter och bestämmelser om fastigheters anpassning till angränsande gata eller annan mark samt om servitutsanordningar till stadens vatten- och avloppsnät anges i VA-beskrivningen till kartan.

För Stockholm Vatten och Avfall AB:

Riad 240522 BR Kontroll WG

Byggnadskartan ligger till grund för bygglovsansökan för nybyggnation samt för större tillbyggnader.

Byggnadskartan ska användas som underlag för situationsplan och den får inte ändras eller beskäras.




















Giltighetstid är 1 år.

Upprättad 2024-06-14 av M.E.

Fästmätning utförd 2024-05-30 av O.L.

Koordinatsystem
Plan: Sweref99 18 00
Höjd: RH2000

Kontakt
Tel. 08-508 27196
E-post: nybyggnadskartor@stockholm.se

TECKENFÖRKLARING	
	Kvarterstraktsgräns (fastlighetsgräns)
	Fastlighetsområdesgräns (fastlighetsgräns)
	Allmän plats-gräns
	Fastlighetsbeteckning (med kvartersnamn / stadsdelsnamn)
	Ledningsrätt / Servitutsområde
	Gemensamhetsanläggning
	Byggnad - Altan / Skärmtak
	Väg / gångbana
	Trappa
	Träd
	Mur
	Stålmur
	Slaket
	Nivåkurvor
	Markhöjd
	Färeskriven planhöjd
	Sockelhöjd
	Takhöjd
	Takhöjd

STOCKHOLMS STAD Stadsbyggnadskontoret

Inkom 2024-12-04

Bag.

Dnr: 2024-18459