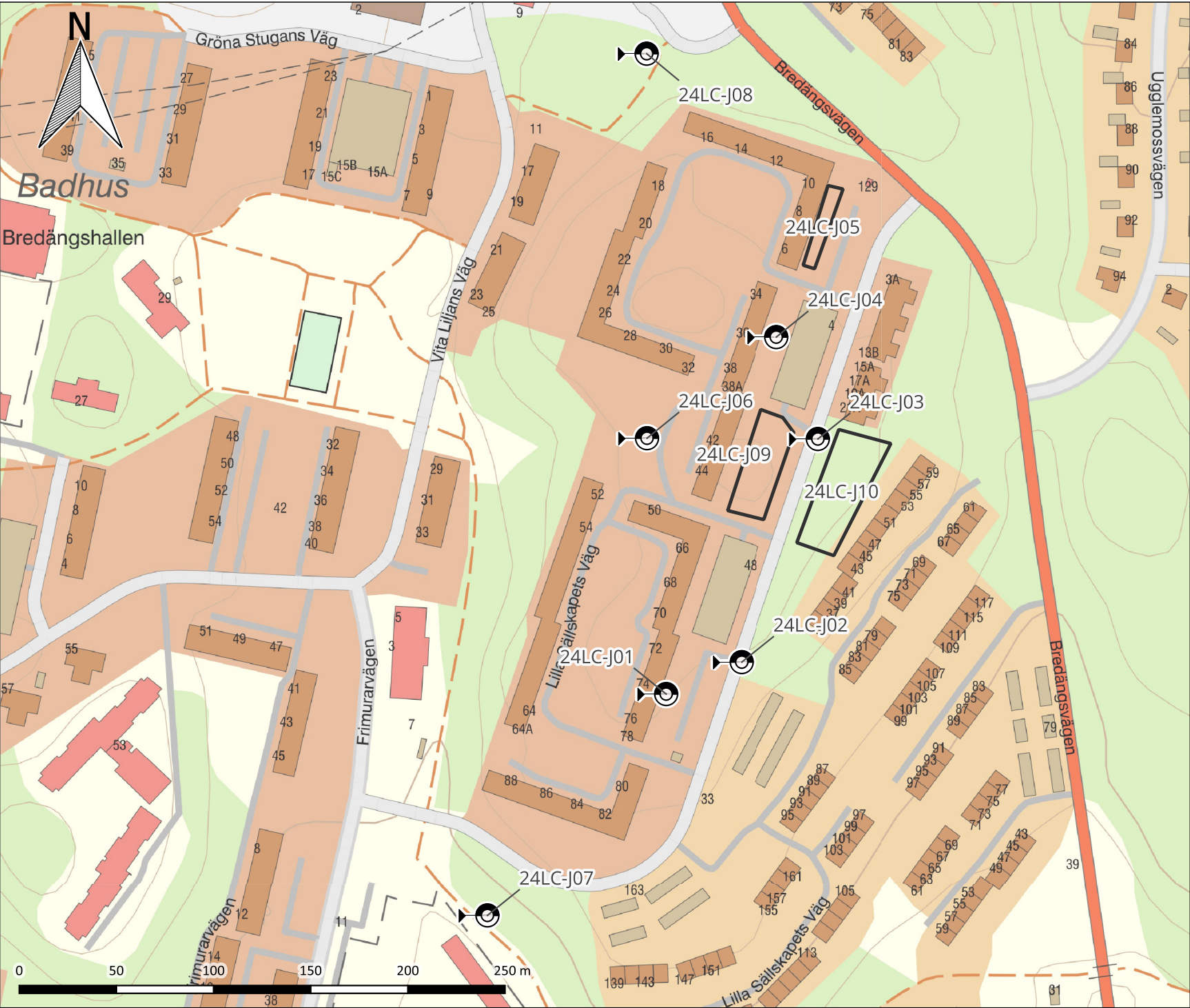


Bilaga 1 – Situationsplan med provtagningspunkter



Bilaga 1: Situationsplan

Teckenförklaring

Provpunkter

Jord, Skruvborr

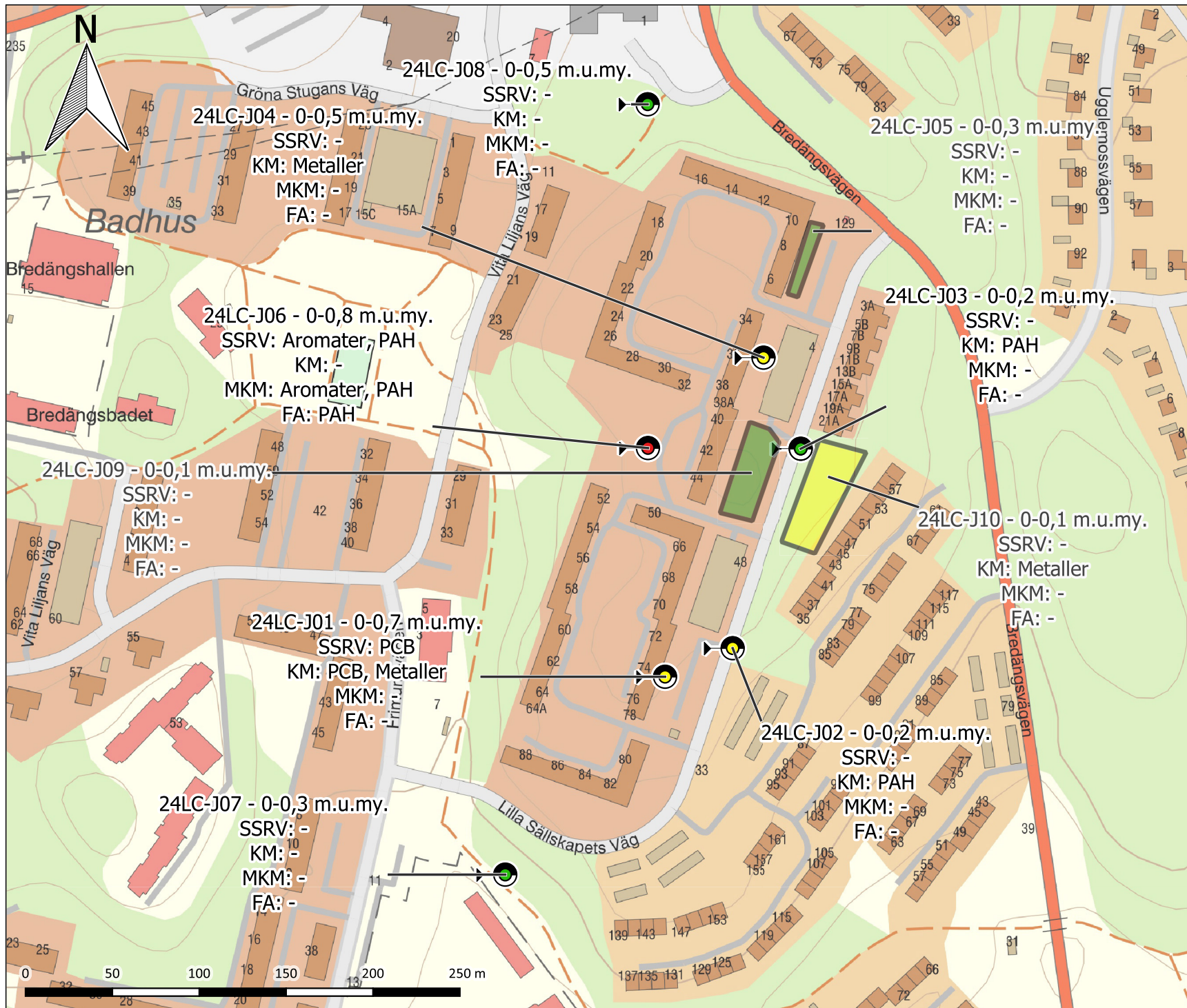
Jord, Samlingsprov från provgropar

UNDERSÖKNING

BESTÄLLARE: Exploateringskontoret, Stockholm	UPPDRAGSNUMMER: 20357
DATUM: 2024-04-23	KOORDINATSYSTEM: Plan: SWREF99 TM Höjd: RH2000
SKAPAD AV: Rickard Haeggman	GRANSKAD AV: Malin Egardt

UNDERLAG:
Topografisk karta ©Lantmäteriet, 2023.

Liljemark Consulting AB
Jämtlandsgatan 151 B, SE-162 60 Vällingby
+46 (0)8 22 52 00 || info@liljemark.net
www.liljemark.net



Bilaga 1: Föroreningssituation

Teckenförklaring

Jordprov	Samlingsprov
Skrubborr	
<KM	<KM
KM-MKM	KM-MKM
MKM-FA	MKM-FA
>FA	>FA

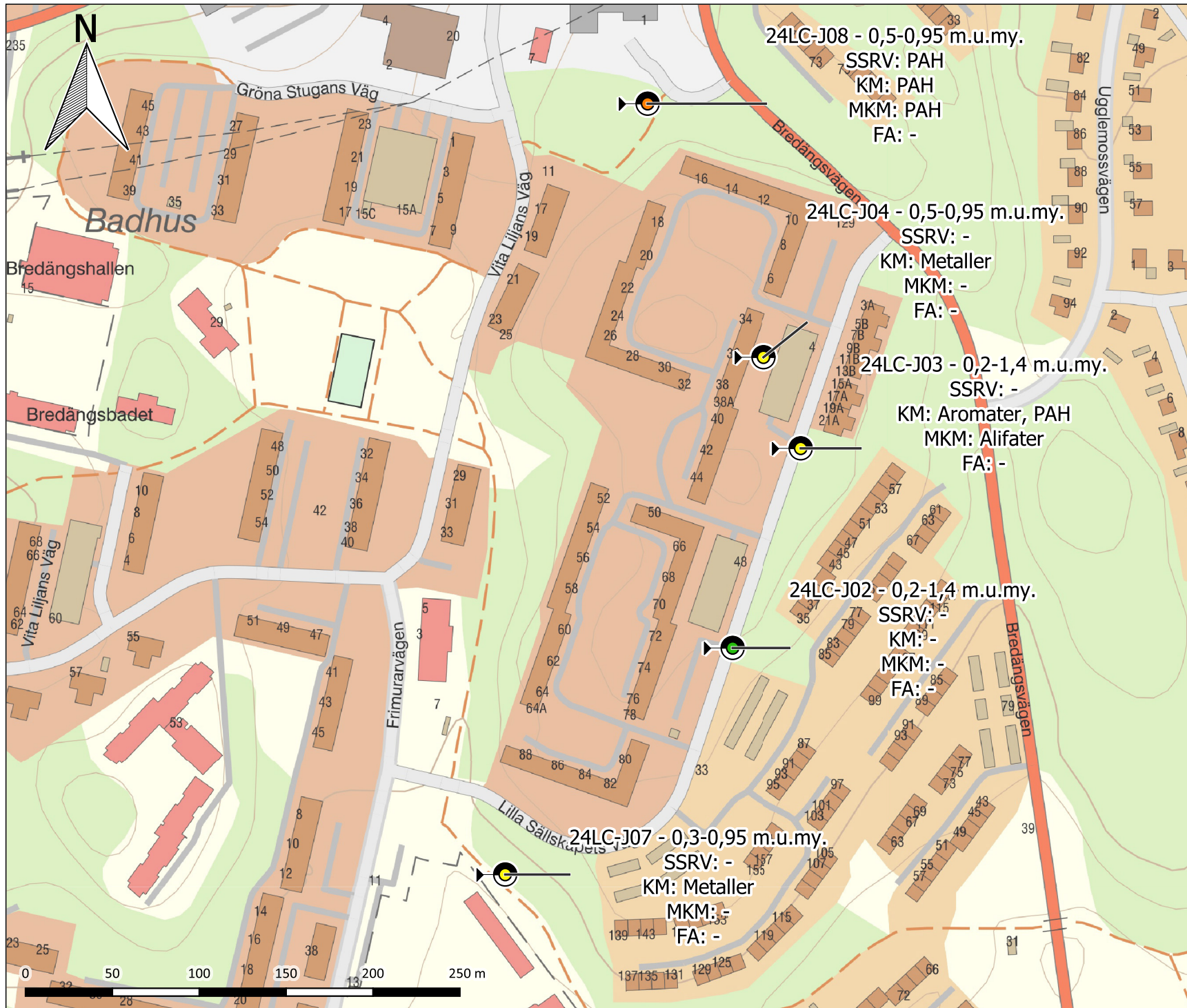
UNDERSÖKNING MMU, Sigbardiorden

BESTÄLLARE: Exploateringskontoret, Stockholm	UPPDRAGSNUMMER: 20357
DATUM: 2024-05-01	KOORDINATSYSTEM: Plan: SWREF99 TM Höjd: RH2000
SKAPAD AV: Rickard Haeggman	GRANSKAD AV: Malin Egardt

UNDERLAG:
Topografisk karta ©Lantmäteriet, 2023.

Liljemark
Consulting

Liljemark Consulting AB
Jämtlandsgatan 151 B, SE-162 60 Vällingby
+46 (0)8 22 52 00 || info@liljemark.net
www.liljemark.net



Bilaga 1: Föroreningssituation

Teckenförklaring

Jordprov
Skrubborr

<KM

KM-MKM

MKM-FA

>FA

UNDERSÖKNING

MMU, Sigbardiorden

BESTÄLLARE:
Exploateringskontoret,
Stockholm

UPPDRAGSNUMMER:
20357

DATUM:
2024-05-01

KOORDINATSYSTEM:
Plan: SWREF99 TM
Höjd: RH2000

SKAPAD AV:
Rickard Haeggman

GRANSKAD AV:
Malin Egardt

UNDERLAG:
Topografisk karta ©Lantmäteriet, 2023.

Liljemark
Consulting

Liljemark Consulting AB
Jämtlandsgatan 151 B, SE-162 60 Vällingby
+46 (0)8 22 52 00 || info@liljemark.net
www.liljemark.net

 >FA



Liljemark Consulting AB
Jämtlandsgatan 151 B, SE-162 60 Vällingby
+46 (0)8 22 52 00 || info@liljemark.net
www.liljemark.net